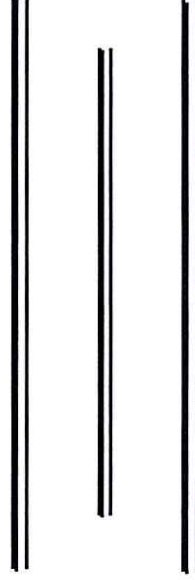


3m

मनसुन, शीतलहर, आगलागी, चट्याङ्ग, महामारी, आँधी प्रतिकार्य
आपतकालिन कार्ययोजना, २०८३



जिल्ला प्रशासन कार्यालय
जिल्ला आपतकालीन कार्य सञ्चालन केन्द्र
डडेल्धुरा



जिल्ला विपद व्यवस्थापन समिति
डडेल्धुरा

3m

मुख्य जिल्ला अधिकारी

Bm

विषयसूची

मेरो भनाई

प्रस्तावना

खण्ड एक: परिचय.....	१
१.१ पृष्ठभूमि.....	१
१.२ मनसुन सिजनको हावापानी आँकलन	२
१.३ डडेल्धुरामा मनसुनको चिनारी.....	२
१.४ कार्ययोजनाको आवश्यकता तथा महत्व	४
१.५ मनसुन पूर्वतयारी तथा प्रतिकार्य कार्ययोजनाको उद्देश्य	५
२.१ मनसुनको समयमा जिल्लामा आईपर्न सक्ने मुख्य जोखिमका क्षेत्रहरु	६
२.२ संकटासन्नता विश्लेषण	६
२.३ क्षमता विश्लेषण	६
खण्ड तीन: डडेल्धुरा जिल्ला स्थित पालिकाहरुको विपद् व्यवस्थापन सम्बन्धी विवरण.....	८
३.१ अमरगढी नगरपालिका	८
३.१.१ विपद् सम्पर्क व्यक्ति :	९
३.१.२ पछिल्लो ४ वर्ष यता विपद् सम्बन्धी घटेका घटनाहरु:	९
३.१.३ विपद् जोखिम स्थान, जोखिमको प्रकार, उपलब्ध श्रोतसाधन, समन्वय तथा सहकार्य र सहयोगको किसिम	९
३.१.४ खुला क्षेत्र र सामग्रीको अभिलेखन	१०
३.१.५ आपतकालिन आवासको रूपमा प्रयोग गर्न सकिने विद्यालयहरुको विवरण	११
३.२ परशुराम नगरपालिका	१२
३.२.१ विपद् सम्पर्क व्यक्ति :	१३
३.२.२ पछिल्लो ४ वर्ष यता विपद् सम्बन्धी घटेका घटनाहरु:	१३
३.२.३ विपद् जोखिम स्थान, जोखिमको प्रकार, उपलब्ध श्रोतसाधन, समन्वय तथा सहकार्य र सहयोगको किसिम	१३
३.२.४ खुला क्षेत्र र सामग्रीको अभिलेखन	१६
३.२.५ आपतकालिन आवासको रूपमा प्रयोग गर्न सकिने विद्यालयहरुको विवरण	२०
३.३ आलिताल गाउँपालिका	२२
३.३.१ विपद् सम्पर्क व्यक्ति :	२३
३.३.२ पछिल्लो ४ वर्ष यता विपद् सम्बन्धी घटेका घटनाको विवरण	२३
३.३.३ विपद् जोखिम स्थान, जोखिमको प्रकार, उपलब्ध श्रोतसाधन, समन्वय तथा सहकार्य र सहयोगको किसिम	२४
३.३.४ खुला क्षेत्र र सामग्रीको अभिलेखन	२५
३.३.५ आपतकालिन आवासको रूपमा प्रयोग गर्न सकिने विद्यालयहरु	२६
३.४ नवदुर्गा गाउँपालिका	२७
३.४.१ विपद् सम्पर्क व्यक्ति :	२८
३.४.२ पछिल्लो ४ वर्ष यता विपद् सम्बन्धी घटेका घटनाको विवरण	२८
३.४.३ विपद् जोखिम स्थान, जोखिमको प्रकार, उपलब्ध श्रोतसाधन, समन्वय तथासहकार्य र सहयोगको किसिम	२८
३.४.४ खुला क्षेत्र र सामग्रीको अभिलेखन	२९
३.४.५ आपतकालिन आवासको रूपमा प्रयोग गर्न सकिने विद्यालयहरुको विवरण	३०
३.५ अजयमेरु गाउँपालिका	३१

Bm

प्रमुख जिल्ला अधिकारी



Bml

३.५.१ विपद सम्पर्क व्यक्ति :	३२
३.५.१ पछिल्लो ४ बर्ष यता विपद् सम्बन्धी घटेका घटनाको विवरण	३२
३.५.२ विपद जोखिम स्थान, जोखिमको प्रकार, उपलब्ध श्रोतसाधन , समन्वय तथा सहकार्य र सहयोगको किसिम	३२
३.५.३ खुला क्षेत्र र सामग्रीको अभिलेखन	३३
३.५.४ आपतकालिन आवासको रूपमा प्रयोग गर्न सकिने विद्यालयहरूको विवरण	३४
३.६ भागेश्वर गाउँपालिका	३५
३.६.१ विपद सम्पर्क व्यक्ति :	३६
३.६.२ पछिल्लो ४ बर्ष यता विपद् सम्बन्धी घटेका घटनाको विवरण	३६
३.६.३ विपद जोखिम स्थान, जोखिमको प्रकार, उपलब्ध श्रोतसाधन , समन्वय तथा सहकार्य र सहयोगको किसिम	३६
३.६.४ खुला क्षेत्र र सामग्रीको अभिलेखन	३७
३.६.५ आपतकालिन आवासको रूपमा प्रयोग गर्न सकिने विद्यालयहरूको विवरण	३८
३.७ गन्यापधुरा गाउँपालिका	४०
३.७.१ विपद सम्पर्क व्यक्ति :	४१
३.७.२ पछिल्लो ४ बर्ष यता विपद् सम्बन्धी घटेका घटनाको विवरण	४१
३.७.३ विपद जोखिम स्थान, जोखिमको प्रकार, उपलब्ध श्रोतसाधन , समन्वय तथा सहकार्य र सहयोगको किसिम	४१
३.७.४ खुला क्षेत्र र सामग्रीको अभिलेखन	४२
३.७.५ आपतकालिन आवासको रूपमा प्रयोग गर्न सकिने विद्यालयहरूको विवरण	४३
३.७.६ बाढी, पहीरोको कारणले राजमार्ग अवरोध भएको खण्डमा नजिकको प्रहरी इकाईबाट परिचालित हुने जनशक्ति, यात्रुहरूलाई खान, बस्नको लागि नजिक पायक पर्ने बजारको विवरण	४३
३.७.७ सडक डिभिजन कुलपाते, डोटी अन्तर्गतका मेशिनहरू	४४
३.७.८ पूर्वाधार विकास कार्यालय, डडेल्धुराद्वारा निर्माण व्यवसायीबाट उपलब्ध हुने मेशिन तथा प्रयोग गर्न सकिने सडक खण्डको विवरण	४४
३.७.९ निर्माण व्यवसायी संघ, डडेल्धुरामा रहेका उपकरणहरू	४५
खण्ड चार: मनसुन पूर्वतयारी तथा प्रतिकार्य सम्बन्धी जिम्मेवार निकाय र मुख्य-मुख्य जिम्मेवारी	४६
खण्ड पाँच: विषयगत क्षेत्र तथा सम्बन्धित निकायको मनसुन पूर्वतयारी र प्रतिकार्य कार्ययोजना	५०



Bml
प्रमुख जिल्ला अधिकारी

मेरो भनाई

3ml

मिति: २०८३।०२।२६

सुदूरपश्चिम प्रदेशको सुन्दर र रमणीय भू-भागमा फैलिएको डडेल्धुरा जिल्लाको अधिकांश क्षेत्र पहाडी धरातल र केही भित्री मधेशमा फैलिएको छ। मित्र राष्ट्र भारतसँग सीमा जोडिएको यस जिल्लाका परशुराम नगरपालिका र भागेश्वर गाउँपालिकाको पश्चिमी बिन्दु भएर महाकाली नदि बहने गर्दछ। उक्त नदिले विशेष गरी परशुराम नगरपालिकामा नदी कटान र बाढीबाट प्रभावित गर्ने गरेको छ। जिल्ला भित्र बग्ने खोलाहरू रंगुन, साँदनी, पन्तुरा, रडुवा, रुवा, रूपाली, सुन खोला जस्ता साना तथा खहरे खोलाहरूले मनसुनको समयमा बाढी र पहिरोका कारण ठुलो धनजनको क्षती गर्ने गरेको छ। जिल्लामा हुने अन्य प्रकोपहरूमा हिमपात, असिना, आगलागी, डढेलो, महामारीजन्य रोगहरू, खडेरी, चट्याङ्ग, सडक दुर्घटना, भुकम्प, कृषि वाली तथा पशुपक्षि एवं घर पालुवा जनावरमा हुने विभिन्न महामारीहरू आदि रहेका छन्। जिल्लामा घटेका विपद्का घटनाहरूको सुक्ष्म विश्लेषण गर्ने र आगामी दिनमा हुन सक्ने विपद्का घटनाको पूर्वानुमान एवं आंकलनका आधारमा पूर्व सतर्कता अपनाउने, सचेतना र सावधानी अपनाई मनसुनजन्य विपद् घटनाको न्यूनीकरण, विपद्जन्य घटनाबाट हुने क्षतिको न्यूनीकरण गर्दै विपद् व्यवस्थापन कार्यलाई प्रभावकारी बनाउनुका साथै सो कार्यमा जनशक्ति र श्रोत साधनको प्रभावकारी रूपमा परिचालन गर्ने उद्देश्यले जिल्लामा रहेका सरकारी निकायहरू, स्थानीय तह, सुरक्षा निकाय, सरोकारवाला र आम नागरिक सामुदायिक तथा गैरसरकारी संस्थाहरूको सामूहिक प्रयासमा मनसुनजन्य विपद् पूर्वतयारी तथा प्रतिकार्यका लागि तयार पारिएको यो योजना एउटा महत्वपूर्ण दस्तावेजको रूपमा रहने छ। प्राकृतिक रूपमा आउने विपद्को पूर्वानुमान र उच्च तयारीयुक्त सतर्कताबाट जोखिम न्यूनीकरण गर्ने तथा मानवश्रृजित विपद् क्रियाकलापलाई नियन्त्रण एवं न्यूनीकरण मार्फत यसका नकारात्मक असरलाई उपलब्ध श्रोत र साधनको समुचित परिचालनको माध्यमबाट व्यवस्थापन एवं न्यूनीकरण गरी मनसुनजन्य विपद् पूर्वतयारी तथा प्रतिकार्यका लागि यो दस्तावेजको महत्वपूर्ण भूमिका रहने छ भन्ने अपेक्षा गरेको छ।

यस योजनामा नेपालको संविधान, विपद् जोखिम न्यूनीकरण तथा व्यवस्थापन ऐन, २०७४, विपद् जोखिम न्यूनीकरण तथा व्यवस्थापन नियमावली, २०७६, स्थानीय सरकार सञ्चालन ऐन, २०७४, विपद् जोखिम न्यूनीकरण राष्ट्रिय नीति, २०७५, विपद् जोखिम न्यूनीकरण राष्ट्रिय रणनीतिक कार्ययोजना (सन् २०१८-२०३०) लगायतका दस्तावेजमा विपद् पूर्वतयारी र प्रतिकार्यमा निर्दिष्ट निकायगत भूमिका, जिम्मेवारी र मार्गदर्शनका आधारमा विश्लेषण र जिम्मेवारी निर्धारण गरिएको छ। योजना तर्जुमा गर्दा विपद् पूर्वतयारी तथा प्रतिकार्य योजना तर्जुमा मार्गदर्शन, २०६७ (पहिलो संशोधन २०७६) को आधार तथा माथि उल्लेखित दस्तावेज, जिल्ला विपद् व्यवस्थापन समितिको बैठकका निर्णय विपद् व्यवस्थापन सम्बन्धी कार्यशाला गोष्ठीबाट प्राप्त सुझावहरू समेतको लेखा जोखा गरी परिमार्जित रूपमा तयार गरिएको छ। विपद् जोखिम न्यूनीकरण तथा प्रतिकार्य क्षेत्रमा यो योजना जिल्लास्थित सरकारी निकाय, स्थानीय तह, गैर सरकारी निकाय लगायतका सरोकारवालाहरूका लागि मार्गदर्शक एवं सहयोगी हुनेछ।

योजनाले विपद् हुनुपूर्व, विपद्को समयमा र विपद् पछिको उद्धार एवं राहतमा क्लस्टरहरू, सरकारी निकाय, सुरक्षा निकायहरू एवं गैर सरकारी संस्थाहरू बीच समन्वयात्मक रूपमा कार्य गर्न सहयोग पुग्नुका साथै स्थानीय निकायका प्रमुखको नेतृत्वमा गठन भएका स्थानीय विपद् व्यवस्थापन समिति सँग समेत सहकार्य र समन्वय गर्न फलदायी हुने विश्वास लिएको छ। यो योजनाको प्रभावकारी कार्यान्वयनका लागि सरोकारवाला निकायसँगको समन्वय र साझेदारीमा समय समयमा नमूना अभ्यास कार्य संचालन गरिनेछ। मनसुन पूर्वतयारी तथा प्रतिकार्य जिल्ला कार्ययोजना-२०८३ तयार गर्न महत्वपूर्ण राय सुझाव प्रदान गर्नुहुने जिल्ला विपद् व्यवस्थापन समितिका सदस्यहरू, क्लस्टर प्रमुखहरू, तयारी समितिका सदस्यहरू सबैमा धन्यवाद ज्ञापन गर्दै सरोकारवाला सबैको समन्वय र साझेदारीमा यसको सफल कार्यान्वयन मार्फत मनसुनजन्य विपद् जोखिम न्यूनीकरण तथा व्यवस्थापन हुने अपेक्षा गर्दछ।

3ml
प्रमुख जिल्ला अधिकारी



प्रमुख जिल्ला अधिकारी

3ml

प्रस्तावना

डडेल्धुरा जिल्ला विशेष गरी पहिरो बाढी, आगलागी, सितलहर, हावाहुरी, र महामारीजस्ता विपद्बाट बढी प्रभावित भइरहेको जिल्ला हो भने यस जिल्लामा सुख्खा खडेरी, डुबान, सडक दुर्घटना पनि हुने गरेको छ । यी विभिन्न प्रकोप मध्ये डडेल्धुराको मुख्य प्रकोप पहिरो र बाढी नै भएकोले यो मनसुन पूर्वतयारी तथा प्रतिकार्य योजना बाढी/पहिरो केन्द्रित रहेको छ । साधन र स्रोतको कमी हुँदा हुँदै पनि यस जिल्लामा भइरहेका प्रकोपका घटना र त्यसबाट हुने तत्कालीन क्षतिलाई कम गर्न योजनाबद्ध रूपमा कार्य गर्नका लागि विभिन्न योजना तथा निर्देशिका समेत तयार भएको र जिल्लास्थित सरोकारवाला निकाय, नागरिक समाज, विपद् पीडित समुदायसँग नजिक रहेर केन्द्रसँग प्रभावकारी समन्वय गर्नका लागि गृह मन्त्रालयको सहयोगमा जिल्ला आपतकालिन कार्यसञ्चालन केन्द्रको स्थापना समेत भइ क्रियासिल रहेको छ । मनसुन प्रणाली जेठबाट सुरु भएर असोजसम्म रहने हुँदा यो अवधिमा निरन्तर वर्षा हुने गर्छ । वर्षभरि हुने कुल वर्षाको लगभग ८० प्रतिशत मनसुनी वर्षाको रूपमा सामान्यतया जेठदेखि असोजसम्मको चार महिनाको अवधिमा हुने गर्छ ।

मनसुनजन्य विपद् जोखिम न्यूनीकरण र व्यवस्थापनका कार्यमा जिल्लामा रहेका सबै स्थानीय तह, सुरक्षा निकाय, विषयगत क्षेत्रहरू, विकास साझेदारहरू तथा मानवीय सहायताका क्षेत्रमा कार्यरत संघ सस्थाहरू सँग आवश्यक समन्वय गरी मनसुन पूर्व तयारी तथा प्रतिकार्य योजना, २०८३ तयार गरिएको छ । यस कार्ययोजनामा जोखिमको अवस्था विश्लेषण तथा प्रभाव आँकलन, विगतको मनसुन पूर्वतयारी तथा प्रतिकार्यको समीक्षा र विषयगत क्षेत्रको जिम्मेवारी समेटिएको छ । त्यसैगरी विभिन्न निकाय तथा जिल्लाका विषयगत क्षेत्रको मनसुन पूर्वतयारी तथा प्रतिकार्य योजना राखिएको छ । त्यसैगरी समावेशी विपद् जोखिम व्यवस्थापन आयामलाई आवश्यकता अनुसार सम्बोधन गरिएको छ । यस जिल्लामा हरेक वर्ष माथि उल्लिखित विपद्का कारण विशेष गरी बाढीबाट जनधनको अपूरणीय क्षति भइरहेको छ । विगतका वर्षहरूमा नदीमा आएको बाढी र पहिरोले यस जिल्लालाई अस्तव्यस्त पारिरहेको अवस्था छ । विपद् व्यवस्थापन र जोखिम न्यूनीकरणका लागि केन्द्र, प्रदेश देखि स्थानीय तहसम्म संस्थागत संरचनामा सुधार गरी विपद्को सामना गर्ने क्षमता अभिवृद्धि गर्दै सुरक्षित संस्कृतिको विकासमा अगाडि बढ्न आवश्यक देखिन्छ ।

नेपाल दक्षिण एशियाको महत्वपूर्ण वायु प्रणाली र मनसुनी हावापानीको क्षेत्रमा अवस्थित छ । यो वायु प्रणाली हिन्द महासागरमा विकास भई बङ्गालको खाडी हुँदै दक्षिण पूर्वी दिशाबाट नेपालमा प्रवेश गर्दै मनसुनी वायु समुन्द्रबाट जमिनतर्फ बहने भएकाले यसमा प्रशस्त जलवायु हुन्छ । यो वायु प्रणाली जेष्ठबाट शुरु भई असोजसम्म रहने हुँदा मनसुनी वायु प्रणालीका कारण नेपालमा मध्ये जेष्ठ देखि मध्ये सोजसम्म निरन्तर वर्षा हुन्छ । यो समयमा बाढी, पहिरो, डुबान, कटान जस्ता जलप्रकोप विपद्बाट ठूलो धनजनको क्षति हुने गरेको छ । तराई क्षेत्रमा नदी किनारामा कटान तथा डुबानको जोखिम छ । नदीका जल प्रवाह मार्गमा अतिक्रमण र बाढी प्रभावित तथा जलाधार क्षेत्रमा भूमिको अव्यवस्थित प्रयोगले यस्तो समस्यामा अझ जटिलता बन्दै गएको छ । खोला, खहरे, नदीनालाको बहाव क्षेत्रको अतिक्रमण, अव्यवस्थित ढल निकास, शहरी क्षेत्रमा बिना योजनाका सडक निर्माण, उत्खनन र बस्ती विकासका कारण पनि बाढीको जोखिम बढीरहेको छ । झाडापखाला र सर्पदंश वर्षायाममा हुन सक्ने थप प्रकोप हुन । मनसुनको अवधिमा विभिन्न सरुवा तथा कीटजन्य रोगहरू संक्रमणको जोखिमयुक्त अवधि पनि हो । यस्ता रोगहरूले देशका केही भागहरूमा महामारीको रूप लिदा विगतमा ठूलो जनसंख्या प्रभावित भएको थियो । तसर्थ वर्षातको अवधिमा फैलिन सक्ने अन्य प्रकोपहरूलाई समेत मध्येनजर गरी यो योजना तयार पारिएको छ ।



3ml
प्रमुख जिल्ला अधिकारी

3ml

खण्ड एक: परिचय

१.१ पृष्ठभूमि

नेपाल बाढी तथा पहिरोजन्य प्रकोपका जोखिमको हिसाबले विश्वको ३०औं स्थानमा तथा जलवायु परिवर्तनको असरका हिसाबले विश्वकै चौथो जोखिमको स्थानमा पर्दछ। मनसुनको समयमा बाढी तथा पहिरोको कारण देशमा हरेक वर्ष ठुलो संख्यामा जनधनको क्षती हुने गरेको छ। मनसुन अवधिमा अत्यधिक पानी पर्ने र बाढी पहिरोको जोखिम हुने हुदाँ नेपाल सरकारले हरेक वर्ष मनसुन पूर्व तयारी तथा प्रतिकार्य योजना बनाई मनसुनजन्य विपदको प्रतिकार्य गर्ने गरेको छ। मनसुनको समयमा पहाडमा पहिरो र नदिकटान तथा तराईमा बाढी तथा नदीकटान हुने सम्भावना बढी हुने र बाढी तथा पहिरोको कारण अन्य महामारीजन्य प्रकोपहरूको समेत जोखिम हुने गर्दछ। वर्षाका कारण पहिरो गई आधारभूत पूर्वाधारहरू सडक, बिजुली, टेलिफोन जस्ता अत्यावश्यक सेवाहरू अवरुद्ध हुने हुदाँ विपदको तत्काल प्रतिकार्य गर्न कठिन हुन सक्ने, विपदबाट हुने क्षतीको लेखाजोखाको आवश्यकता, मृतकको व्यवस्थापन, घाइतेको उपचार, विस्थापितलाई आवास तथा राहतको व्यवस्थापन र पुर्नस्थापनासम्मका महत्वपूर्ण कार्यहरू सम्पन्न गर्न हरेक वर्ष मनसुनको पूर्वतयारी तथा प्रतिकार्य योजना निर्माण गरी कार्यान्वयन गरिदै आएको छ। विभिन्न तथ्याङ्कहरूका आधारमा प्रकोपको दृष्टिकोणले डडेल्धुरा जिल्ला उच्च जोखिम क्षेत्र भित्र रहेको छ। बाढी, पहिरो, हिमपात, आगलागी, हुरीवतास लगायत अन्य प्रकोपका कारण प्रत्येक वर्ष यस जिल्लाका नागरिकहरू प्रभावित हुने गरेको पाईन्छ। त्यसैगरी झाडापखाला तथा अन्य सरुवारोगबाट पनि यो जिल्ला त्यतिनै मात्रामा प्रभावित बन्ने गरेको छ। भूकम्पीय जोखिमका दृष्टिकोणबाट पनि यो क्षेत्र अति संकटासन्न क्षेत्रभित्र पर्दछ।

विगतका वर्षहरूको अनुभव तथा विद्यमान जोखिमको विश्लेषणका आधारमा जिल्ला विपद् व्यवस्थापन समितिले विभिन्न सरोकारवाला निकायहरू तथा मानवीय सहायता प्रदायक संस्थाहरूसँग साझेदारी, सहकार्य तथा समन्वय गरी मनसुन पूर्वतयारी तथा प्रतिकार्य जिल्ला कार्ययोजना-२०८२ लाई अद्यावधिक गरी यो प्रतिकार्य योजना तयार पारिएको हो। यो योजना कार्यान्वयनमा आएपछि प्रकोप प्रभावित परिवारहरूका आधारभूत आवश्यकताहरूको परिपूर्ति तथा बाँच्न पाउने अधिकारको सुनिश्चितता गर्ने तथा समुदायस्तरमा जोखिमका प्रभावहरू पनि न्यून हुने विश्वास गरिएको छ।

नेपालको संविधानको अनुसूची-७ मा प्राकृतिक तथा गैर प्राकृतिक विपद् पूर्वतयारी, उद्धार तथा राहत र पुनर्लाभको कार्यलाई संघ र प्रदेशको साझा अधिकारको सूचीमा सूचीकृत गरिएको छ। त्यसैगरी अनुसूची-९ मा संघ, प्रदेश र स्थानीय तह गरी तीनै तहको साझा अधिकारको सूचीमा समेत विपद् व्यवस्थापनलाई राखिएको छ। अनुसूची-८ ले पुनः विपद् व्यवस्थापनलाई स्थानीय तहको एकल अधिकारको सूचीमा समेटेकोले स्थानीय तहको विपद् व्यवस्थापनमा महत्वपूर्ण भूमिका रहेको स्पष्ट छ।

नेपालको कमजोर भू-वनोट, कमलो चुरे पहाड, मौसमी घटनाहरू, चुरेको प्राकृतिक स्रोतको अत्यधिक विनास, अव्यवस्थित बसोबास तथा खेती प्रणाली, तीव्र जनसंख्या वृद्धि, वनजंगल माथिको अति निर्भरता, अव्यवस्थित संरचनात्मक विकास (ग्रामीण सडक तथा पूर्वाधारहरू), जलवायु परिवर्तन, सामना गर्ने क्षमताको कमी तथा जोखिमका साथै प्रकोपको प्रभाव बारेमा समुदायमा जनचेतनाको कमी जस्ता कारणहरूले नेपाल प्राकृतिक विपद्को उच्च जोखिममा रहेको छ। यिनै जोखिमका अवस्थाहरूलाई मध्यनजर गर्दै नेपाल सरकारले प्रकोपका प्रभावहरूलाई न्यून गर्ने उद्देश्यलाई आफ्नो प्रमुख प्राथमिकताको क्षेत्रमा राखेको छ। सोही अनुरूप मनसुन पूर्वतयारी तथा प्रतिकार्य जिल्ला कार्ययोजना तर्जुमा गर्ने तथा विद्यमान योजनाहरूलाई अद्यावधिक गर्ने कार्यलाई निरन्तरता दिएको छ। यो कार्यको लागि नेपाल सरकारले विभिन्न राष्ट्रिय तथा अन्तर्राष्ट्रिय गैर सरकारी निकायहरू, नेपाल रेडक्रस सोसाइटी तथा संयुक्त राष्ट्रसंघीय संस्थाहरूसँग समन्वय र सहकार्य गरी मनसुन पूर्वतयारी तथा प्रतिकार्य जिल्ला कार्ययोजना-२०८३ तर्जुमा गर्ने रणनीति अवलम्बन गरेको छ। यसै सन्दर्भमा जिल्ला विपद् व्यवस्थापन समितिको मिति: २०८३।०२।२६ को निर्णयबाट यो प्रतिकार्य योजना पारित गरिएको छ।



3ml
प्रमुख जिल्ला अधिकारी

Om

१.२ मनसुन सिजनको हावापानी आँकलन

जल तथा मौसम विज्ञान विभागले प्रकाशित गरेको मनसुन सिजनको हावापानी आँकलन अनुसार २०८३ को अवधिमा देशका अधिकांश स्थानहरूमा औषतभन्दा कम वर्षा हुने सम्भावना रहेको र डडेल्धुरा जिल्लाभरि नै यस वर्ष सरदर भन्दा कम वर्षा हुने आँकलन गरेको छ । त्यस्तै जिल्लाभित्रको भू-भागमा औसत तापक्रम पनि सरदर भन्दा बढी रहने आँकलन गरिएको छ ।

१.३ डडेल्धुरामा मनसुनको चिनारी

सुदूरपश्चिम प्रदेश अन्तर्गत रहेको पहाडी जिल्ला डडेल्धुरा समुन्द्र सतहवाट ४३२ मिटर देखि २६७५ मिटरको उचाईमा रही १५३८ वर्ग किलोमिटर क्षेत्रफल भित्र फैलिएको छ । राष्ट्रिय जनगणना २०७८ अनुसार यस जिल्लाको कूल जनसंख्या १,३९,६०२ (महिला ७३,७०९ र पुरुष ६५,८९३) रहेको छ । मनसुन प्रणाली जेठबाट सुरु भएर असोजसम्म रहने हुँदा यो अवधिमा निरन्तर वर्षा हुने गर्छ । वर्षभरि हुने मनसुनी वर्षा जेठदेखि असोजसम्मको चार महिनाको अवधिमा हुने गर्छ । यस जिल्लामा नयाँ संरचना अनुसार २ नगरपालिका र ५ वटा गाउँपालिका रहेका छन खेती योग्य जमिन मध्ये अधिकांश कृषि भूमिले आकाशे वर्षामानै निर्भर रहनु पर्ने बाध्यता रहेको छ । मित्र राष्ट्र भारतसँग सीमा जोडिएको यस जिल्लाका परशुराम नगरपालिका र भागेश्वर गाउँपालिकाको पश्चिमी बिन्दु भएर महाकाली नदि बहने गर्दछ । उक्त नदिले विशेष गरी उक्त नदिले विशेष गरी भागेश्वर गाउँपालिकाकाको वडा नं १ सुकालिखेत क्षेत्र तथा परशुराम नगरपालिकामा नदि कटान र बाढीबाट प्रभावित गर्ने गरेको छ । जिल्ला भित्र बग्ने खोलाहरू रंगुन, साँदनी, पन्तुरा, रडुवा, रुवा, रुपाली, सुन खोला डोटेली गाड, पोखरा गाड, सुर्नाया, सिराडी गाड, रुद्रावती खोला, रुपालिगाड जस्ता साना तथा खहरे खोलाहरूले मनसुनको समयमा बाढी र पहिरोका कारण ठुलो धनजनको क्षती गर्ने गरेको छ । महाकाली नदीमा बाहेक अन्य नदी र खोलाहरूमा हिउँदमा प्राय पानी हुदैन । हिउँदमा अधिकांश नदी र खोलाहरू वगरमा परिणत हुने कारणले गर्दा यस जिल्लामा नदी र खोलाहरूको भरपुर उपयोग गर्न सकिएको छैन । यिनै नदी तथा खोलामा आउने बाढीका कारण नदि तटिय क्षेत्रमा बसोवास गर्ने समुदायहरूले प्रत्येक वर्ष बाढीको जोखिमको सामना गरी रहनुपरेको छ । वर्षातको समयमा खास गरी बाढी, डुबान, महामारी जस्ता प्रकोपहरू यस जिल्लामा पटक-पटक दोहोरिने गरेको हुदाँ सोको लागि जिल्ला विपद् व्यवस्थापन समितिको समन्वय तथा सहभागितामा नेपाल रेडक्रस सोसाइटी जिल्लामा शाखा तथा उपशाखाहरू र तालिम प्राप्त जनशक्तिहरूलाई तत्काल प्रतिकार्यका लागि परिचालन गरी जिल्ला तथा स्थानीय समुदायको समन्वयमा विपद्को समयमा प्रभावितहरूलाई सहयोग पुऱ्याउन उल्लेखनिय कार्य गर्दै आइरहेको छ । विपद् व्यवस्थापन र जोखिम न्यूनीकरण तथा मनसुन पूर्वतयारीका लागि केन्द्र, प्रदेशदेखि स्थानीय तहसम्म संस्थागत संरचनामा सुधार गरी विपद्को सामना गर्ने क्षमता अभिवृद्धि गर्दै सुरक्षित संस्कृतिको विकासमा अगाडि बढ्नु आवश्यक देखिन्छ । तथापि डडेल्धुरा जिल्लामा ७ वटै स्थानीय तहहरूमा स्थानीय विपद् व्यवस्थापन समिति र स्थानीय विपद् जलवायू अनुकुलन समितिहरू गठन भई सकेको अवस्था छ भने अधिकांस वडाहरूमा पनि वडा स्तरिय विपद् जलवायू अनुकुलन समितिहरू गठन अन्तिम चरणमा पुगेको अवस्था छ । सरकारबाट स्वीकृत विपद् जोखिम न्यूनीकरण तथा व्यवस्थापन सम्बन्धी विभिन्न ऐन, नीति नियम, रणनीति तथा कार्ययोजना जस्ता दस्तावेजहरूका मार्गदर्शन, गाउँपालिका कार्यालयहरूबाट संकलित सूचनाको समेत आधारमा यस जिल्लामा वर्षायाममा हुन सक्ने बाढी र डुबानलाई दृष्टिगत गरी बाढी अगाडि अपनाइने सावधानीहरू, बाढीको समयमा गरिने खोज तथा उद्धार कार्य, राहत तथा लेखाजोखा र प्रभावितहरूलाई राहत संकलन साथै बाढी पश्चात गर्न सकिने मानवीय सहयोग एवं पुनःनिर्माण र पुर्नस्थापनाको क्षेत्रमा गर्न सकिने सल्लाह सुझाव, समन्वय र सहयोग सम्बन्धमा जिल्ला विपद् व्यवस्थापन समिति डडेल्धुराले यस वर्ष प्रभावित हुनसक्ने अनुमानका आधारमा मनसुन पूर्वतयारी तथा प्रतिकार्य जिल्ला कार्ययोजना-२०८३ तयार गरेको छ ।

चालु आ.व. २०८२/०८३ को जेठ महिना सम्मको विपद्का प्रमुख घटनाहरूको विवरण

घटना	घटना संख्या	मृतक			बेपता	घाइते			गोठ क्षति पूर्ण	घर क्षति		पशु चौपाया क्षति	अनुमानित क्षतिको रकम रु
		पु	म	बालबालिका		पु	म	बालबालिका		आंशिक	पूर्ण		
बाढी	२												

नेपाल सरकार
गृह मन्त्रालय
जिल्ला प्रशासन कार्यालय
डडेल्धुरा

प्रमुख जिल्ला अधिकारी

Om

चालु आ.व. २०८२/०८३ को जेठ महिना सम्मको विपद्का प्रमुख घटनाहरुको विवरण												
घटना	घटना संख्या	मृतक			बेपता	घाइते			गोठ क्षति	घर क्षति	पशु चौपाया क्षति	अनुमानित क्षतिको रकम रु
पहिरो	१									१		२५०००
भारी वर्षा	९								३	७	३	११४००००००
हावा हुरि	१८					१						२०२४००
चट्याङ्ग	५					२	४		१			
पानीमा डुबी												
आगलागी	१५	१	१	१					४	५		४१५१८००
सर्पदंश	५२		१	२		७	३५	८				
जमिन भाँसिनु	१									१		
जम्मा	१०३											

स्रोत: जिल्ला आपतकालिन कार्य सञ्चालन केन्द्र (DEOC), डडेल्धुरा

चालु आ.व. २०८२/०८३ को जेठ ०४ गतेसम्मको विपद्का प्रमुख घटनाहरुको पालिकागत विवरण				
प्रकोपको प्रकार: पहिरो				
सि.नं.	स्थानीय तह	प्रकोप गएको स्थान	भएको क्षति	कैफियत
१	अमरगढी नगरपालिका	वडा नं.६ भालुमारे-४, वडा नं.७ खसेखान, रातामाटे -२	सडक अबरोध	
२	परशुराम नगरपालिका	पहिरोका कारण-७ घरमा क्षति	छानोमा क्षति, अन्नपात, घर, भान्सा, गोठ, जमिनमा क्षति	
३	गन्यापधुरा गाउँपालिका	रडुवा सडक र शाखा सडकको विभिन्न स्थानमा पहिरो गई सडक अबरोध भएको, धेरैको घरमा क्षति, बालीनालीमा क्षति	सडक अबरोध, घरमा क्षति बालिनालीमा क्षति	
४	आलिताल गाउँपालिका	वडा नं. १, २ र ३ जोड्ने गैरा गांखेत आलिताल सडक	सडक अबरोध	
५	भागेश्वर गाउँपालिका	बगरकोट रुपालिगाड रुपाल सडक र बगरकोट बोगटा लामिकाण्डे सडकको विभिन्न स्थानमा पहिरो गई सडक अबरोध भएको र शाखा सडकको थुप्रै स्थानमा पहिरोले क्षति, ५ वटा घरमा क्षति, कुखुरा खोर, गोठ र फलफुल तथा बालीनालीमा क्षति भएको	सडक अबरोध, घरमा क्षति बालिनालीमा क्षति	
प्रकोपको प्रकार: बाढी				
१	परशुराम नगरपालिका	वडा नं. ३, ५, ६, ७, ८, ९, १० र १२ मा बाढी आएको	जमिनमा क्षति भएको, केहि घरहरुमा पनि क्षति भएको	
२	गन्यापधुरा गाउँपालिका	नदि किनाराका बस्तीहरुमा प्रभाव	नदि किनाराको बस्तीहरुको समान्य क्षति	
३	आलिताल गाउँपालिका	आलिताल वडा नं ८ र ३ जोड्ने सडकको रंगुनखोला	सडक अबरोध ।	

नेपाल सरकार
गृह मन्त्रालय
जिल्ला प्रशासन कार्यालय
डडेल्धुरा

Om
प्रमुख जिल्ला अधिकारी

Om

चालु आ.व. २०८२/०८३ को जेट ०४ गतेसम्मको विपद्का प्रमुख घटनाहरूको पालिकागत विवरण			
प्रकोपको प्रकार: चट्याङ्ग			
१	अमरगढी नगरपालिका	वडा नं. ३ लरडा र चिरकिट्टे	चट्याङ्ग बाट व्यक्तिगत १ घर र १ स्वस्थचौकी पूर्णरूपमा क्षति
२	आलिताल गाउँपालिका	आलिताल ४ कोइलानि, आलिताल ६ सुवाखान र आलिताल ८ को वडा कार्यालयमा	३ जना घाइते तथा वडा कार्यालय भवनमा क्षति
३	भागेश्वर गाउँपालिका	वडा नं ५ बुर्षा, चुल्ल र रुपालिगाड	९ परिवारको विद्युत लाईन सट भएको
प्रकोपको प्रकार: हावाहुरी			
१	आलिताल गाउँपालिका	आलिताल वडा नं. ४ वेलभाडी र वडा नं. ५ को सिराडी	दुबै वडाको २-२ घरको छाना उडाएको
२	गन्यापधुरा गाउँपालिका	गाउँपालिका भित्रका विभिन्न स्थानमा क्षती भएको	भुवनेश्वरी विद्यालयको छत उडाएर पूर्ण रूपमा क्षती, १०/१५ घरधुरी प्रभावित, कृषकका पोलिहाउस पूर्ण रूपमा क्षती भएको
प्रकोपको प्रकार: सर्पेदंष			

१.४ कार्ययोजनाको आवश्यकता तथा महत्व

विपद्को जोखिममा रहेका समुदायहरूलाई संरक्षण गर्नु राज्यको दायित्व हो। भौगोलिक विकटता, आर्थिक पछौटेपन, खाद्य असुरक्षा, स्वास्थ्य तथा सरसफाईका सामग्रीहरूको सीमितता, सुरक्षित बासस्थानको सही पहिचान तथा उपयुक्त व्यवस्थापन गर्न नसक्नु आदि कारणहरूले गर्दा समुदायहरूले विपद्जन्य घटनाहरूको सामना गर्नुपर्छ। प्राकृतिक तथा मानवजन्य विपद्हरूसँग समुदायको सामना गर्ने क्षमता निकै कमजोर रहेको र यस्ता समस्याहरूलाई सम्बोधन गरी समुदायलाई सशक्तीकरण गर्ने र पूर्वसूचना, खोज, उद्धार तथा राहतलाई प्रभावकारी बनाउन समन्वयकारी संयन्त्रहरूको सबलीकरण आवश्यक छ। तसर्थ, डडेल्धुरा जिल्लामा विपद् पूर्वतयारी तथा प्रतिकार्यमा काम गर्ने विभिन्न सरोकारवाला निकायहरू बीच समन्वय गर्ने महत्वपूर्ण साधनको रूपमा यो योजना रहनेछ। साथै, यस योजनाका अन्य आवश्यकता र महत्वहरू देहाय बमोजिम रहेका छन्:-

- मनसुनजन्य विपद्को अवस्थामा प्रभावकारी मानवीय सहयोग वृद्धि गर्न तथा सम्भावित विपद्को जोखिम कम गर्न,
- विपद्को अवस्थामा आइपर्ने समस्याहरूलाई समाधान गर्न,
- मानवीय सहयोगको प्रत्याभुति गराउन,
- विपद् जोखिम न्यूनीकरणमा समुदायलाई सहयोग गर्न,
- मनसुनजन्य विपत्तको प्रतिकार्यमा समान पहुँच पुऱ्याउन,
- विपद्का बखत सामाजिक, सांस्कृतिक मर्यादा कायम राख्न,
- विपद्का बखत खानेपानी तथा सरसफाई एवं स्वास्थ्य प्रवर्द्धन गर्न,
- स्रोतको सही पहिचान तथा परिचालन गर्न,
- विपदमा सरोकारवालाहरूको जवाफदेही र उत्तरदायित्वको भावनाको विकास गराउन।

यी आवश्यकताहरूलाई महशुस गर्दै यस जिल्लामा मनसुनजन्य विपद्बाट हुने क्षतिलाई कम गर्न तथा विपद्पछिको मानवीय सहयोगलाई व्यवस्थित तथा प्रभावकारी बनाउन पूर्वतयारी दस्तावेजका रूपमा यो मनसुन प्रतिकार्य आपतकालिन कार्ययोजना, २०८३ तयार पारिएको छ।

नेपाल सरकार
गृह मन्त्रालय
जिल्ला प्रशासन कार्यालय
डडेल्धुरा

Om
प्रमुख जिल्ला अधिकारी

Bml

१.५ मनसुन पूर्वतयारी तथा प्रतिकार्य कार्ययोजनाको उद्देश्य

विपद् जोखिम न्यूनीकरण तथा व्यवस्थापन ऐन, २०७४ (प्रथम संशोधन, २०७५) ले विपद् जोखिम न्यूनीकरण तथा व्यवस्थापन राष्ट्रिय परिषद्, कार्यकारी समिति, राष्ट्रिय विपद् जोखिम न्यूनीकरण तथा व्यवस्थापन प्राधिकरण, प्रदेश विपद् व्यवस्थापन परिषद् र कार्यकारी समिति, जिल्ला तथा स्थानीय तहमा विपद् व्यवस्थापन समितिहरूको संस्थागत व्यवस्था गरी तिनीहरूको काम, कर्तव्य र अधिकार समेत तोकेको छ । स्थानीय सरकार सञ्चालन ऐन, २०७४ को दफा ११ को उपदफा २ (न) ले गाउँपालिका तथा नगरपालिकाको काम, कर्तव्य र अधिकारभित्र विपद् व्यवस्थापन सम्बन्धी सबै चरणका कार्यहरू समावेश गरेको छ ।

यसै सन्दर्भमा नेपाल सरकारद्वारा व्यवस्था गरिएका विभिन्न ऐन, नियम, विषय क्षेत्रगतसमूहको प्रावधान, विपद् सूचना संङ्कलन, प्रभावको आँकलन गर्ने संयन्त्र र त्यसको परिचालन कार्यविधि एवं जिम्मेवारीको आधारलाई प्रभावकारीरूपले कार्यान्वयनका लागि मनसुन प्रतिकार्य आपतकालिन कार्ययोजनाको पुनरावलोकन तथा समीक्षा गरी यो योजना परिमार्जन गरिएको छ ।

यस योजनाले मनसुनजन्य विपद् जोखिम न्यूनीकरण तथा व्यवस्थापनमा संघ, प्रदेश र स्थानीय तहअन्तर्गत रहेका संरचनाहरूबीच समन्वय र सहकार्य प्रवर्द्धन गरी विपद् जोखिम न्यूनीकरण गर्दै जिल्लाको विकास प्रक्रियामा मूलप्रवाहीकरण गर्न योगदान गर्नेछ । योजनाको मुख्य उद्देश्यहरू निम्नानुसार छन-

- २०८२ सालको मनसून पूर्वानुमानका आधारमा विपद्को जोखिमको आँकलन गर्ने,
- विगतका विपद्का घटना र प्रभावका तथ्याङ्कहरूको विश्लेषण गरी मनसूनजन्य विपद्को सम्भावित जोखिम पूर्वानुमान गर्ने,
- विपद् व्यवस्थापनसँग सम्बन्धित विषयगत क्षेत्र र सरोकारवाला निकायको मनसून पूर्व तयारी र प्रतिकार्य योजनामा एकिकरण गर्ने,
- मनसूनजन्य विपद्बाट सर्वसाधारणको जिउज्यान, सार्वजनिक निजी तथा व्यक्तिगत सम्पत्ति तथा प्राकृतिक एवं सांस्कृतिक सम्पदा तथा भौतिक संरचनाको संरक्षण गर्न मनसून पूर्वतयारी तथा प्रतिकार्यमा समन्वयात्मक एकिकृत क्रियाकलाप तय गरी मनसून प्रतिकार्यलाई प्रभावकारी बनाउने,
- स्थानीय तहको मनसून पूर्वतयारी तथा प्रतिकार्य कार्ययोजना बनाउन आधार प्रदान गर्ने ।



Bml
प्रमुख जिल्ला अधिकारी

Om

खण्ड दुई: प्रकोपको पहिचान, स्तरीकरण तथा संकटासन्नता विश्लेषण

२.१ मनसुनको समयमा जिल्लामा आईपर्न सक्ने मुख्य जोखिमका क्षेत्रहरू

- क) पहिरो
- ख) बाढी (डुबान/कटान)
- ग) चट्याङ्ग
- घ) असिना पानीबाट कृषिवाली नष्ट
- ङ) हिमपात
- च) हुरी बतास
- छ) सर्पदंष ।

२.२ संकटासन्नता विश्लेषण

जिल्लामा रहेका ५ वटा गाउँपालिका र २ नगरपालिकाको संकटासन्नता स्तरीकरण तालिका निम्नानुसार छ । विगत वर्षमा घटेका घटनाहरू, त्यसबाट भएको मानवीय तथा भौतिक क्षति तथा प्रकोपको सम्भाव्यता र सम्भावित जोखिममा रहेको जनसंख्यालाई स्तरीकरणको आधार मानिएको छ ।

स्थानीय तह	सम्भावित प्रकोपको प्रकार (न्युन १, मध्यम २ र उच्च ३)										संकटासन्नताको स्तर (न्युन, मध्यम, उच्च) औषत
	बाढी	पहिरो	महामारी	भुकम्प	आगलागी	खडेरी	असिना	चट्याङ्ग	जम्मा	अङ्क भार	
नवदुर्गा गा.पा.	१	२	२.२५	२	१.५	२	२	२	१४.७५	१.८४	मध्यम
अजयमेरु गा.पा.	१	२.२५	१	१.९	२.२	२.४	२	१	१३.७५	१.७२	मध्यम
परशुराम नं.पा	३	३	२	३	२	२	२	२	१९	२.३७	उच्च
आलिताल	१.५	३	२	२.५	२	२	२	१	१६	२	उच्च
भागेश्वर गा.पा.	१	२	२	२	१.६	२	३	१	१४.६	१.८२	मध्यम
गन्यापधुरा	१	२.२५	२	२	१.७५	२.२५	२	१	१४.२५	१.७८	मध्यम
अमरगढी नं.पा.	१	२	१	३	२	१	२	२	१४	१.७५	मध्यम

यसरी हेर्दा नवदुर्गा गा.पा. मा पहिरो, महामारी, खडेरी र असिनापानी, अजयमेरु गा.पा.मा पहिरो, आगलागी र खडेरी, परशुराम नं.पा. मा बाढी, पहिरो, आलिताल गा.पा.मा पहिरो महामारी, खडेरी, भागेश्वर गा.पा.मा पहिरो, असिनापानी, गन्यापधुरा गा.पा.मा पहिरो, खडेरी, महामारी र अमरगढी नं.पा.मा पहिरो, आगलागी र असिनापानी मुख्य प्रकोपका रूपमा रहेको छ । यसका साथै चट्यांग पनि यस जिल्लाको प्रकोपको रूपमा रहेको यस अध्ययनले देखाएको छ ।

२.३ क्षमता विश्लेषण

डडेल्धुरा जिल्लामा विपद् जोखिमको तह र मात्रा बढि देखिएको भएता पनि विगत वर्षहरूमा भएका प्रयासहरूको कारण समुदाय र जिल्लाको क्षमतामा उल्लेख्य वृद्धि भएको अनुभव गरिएको छ । स्रोत साधनको भण्डारण तथा पूर्वतयारीमा भए गरेका प्रयास तथा विपद् व्यवस्थापनमा क्षमता अभिवृद्धि गरेका कारण सरोकारवालाहरू लगायत स्थानीय समुदायहरूको विपद्सँग सामना गर्ने क्षमताको विकास भएको छ । विपद्को समयमा मानव जीवनको बचाउनका लागि चाहिने आवश्यक ज्ञान तथा सीप समुदायका स्वयंसेवकहरूलाई दिइनुका साथै अत्यावश्यक उपकरण, औजार, सामग्रीहरू सबै भन्दा बढी जोखिम भएका क्षेत्रहरूमा तयारी अवस्थामा राखिएको छ । साथै मनजन्य विपद् प्रतिकार्यका लागि देहाय वमोजिमका कार्यहरू गरिएका छन् ।

नेपाल सरकार
गृह मन्त्रालय
जिल्ला प्रशासन कार्यालय
डडेल्धुरा

६ Om
प्रमुख जिल्ला अधिकारी

3ml

- सबै स्थानीय तहहरूले द्रुत प्रतिकार्य टोली गठन गरेको ।
- अमरगढी र परशुराम नगरपालिकामा स्थानीय विपद् आपतकालिन कार्य सञ्चालन केन्द्र (LEOC) को स्थापना गरी सक्रिय रूपमा कार्यसम्पादन गरिरहेको ।
- जिल्ला स्थित पालिकाहरूले पनि पालिका स्तरीय स्थानीय विपद् पूर्व तयारी तथा प्रतिकार्य योजना निर्माण गर्ने क्रममा रहेका ।
- जिल्ला सदरमुकाम र परशुराम नं.पा. मा नेपाल रेडक्रस मातहत आपतकालीन अवस्थामा अत्यावश्यक पर्ने गैरखाद्य सामग्रीको भण्डारण घर समेत रहेको ।
- सुरक्षा निकाय अन्तर्गत जिल्लामा कुनै पनि घटना, दुर्घटना हुनासाथ तत्कालै प्रहरी परिचालन गरी पिडीतलाई उद्धार गर्न प्रहरी अधिकृत समेतको Quick Response Team परिचालनको व्यवस्था गरिएको ।
- साथै दक्ष जनशक्ति सहितको खोज तथा उद्धारका लागि Stand By राख्ने व्यवस्था मिलाईएको ।

यस्तो क्षमता हुँदाहुँदै पनि ठूलो स्केलका विपद्हरूको पूर्वतयारीको सन्दर्भमा केही अभाव हुनसक्ने र त्यो अभाव पूर्तिका लागि प्रयास हुनु जरुरी देखिएको छ ।



3ml
प्रमुख जिल्ला अधिकारी

Bml

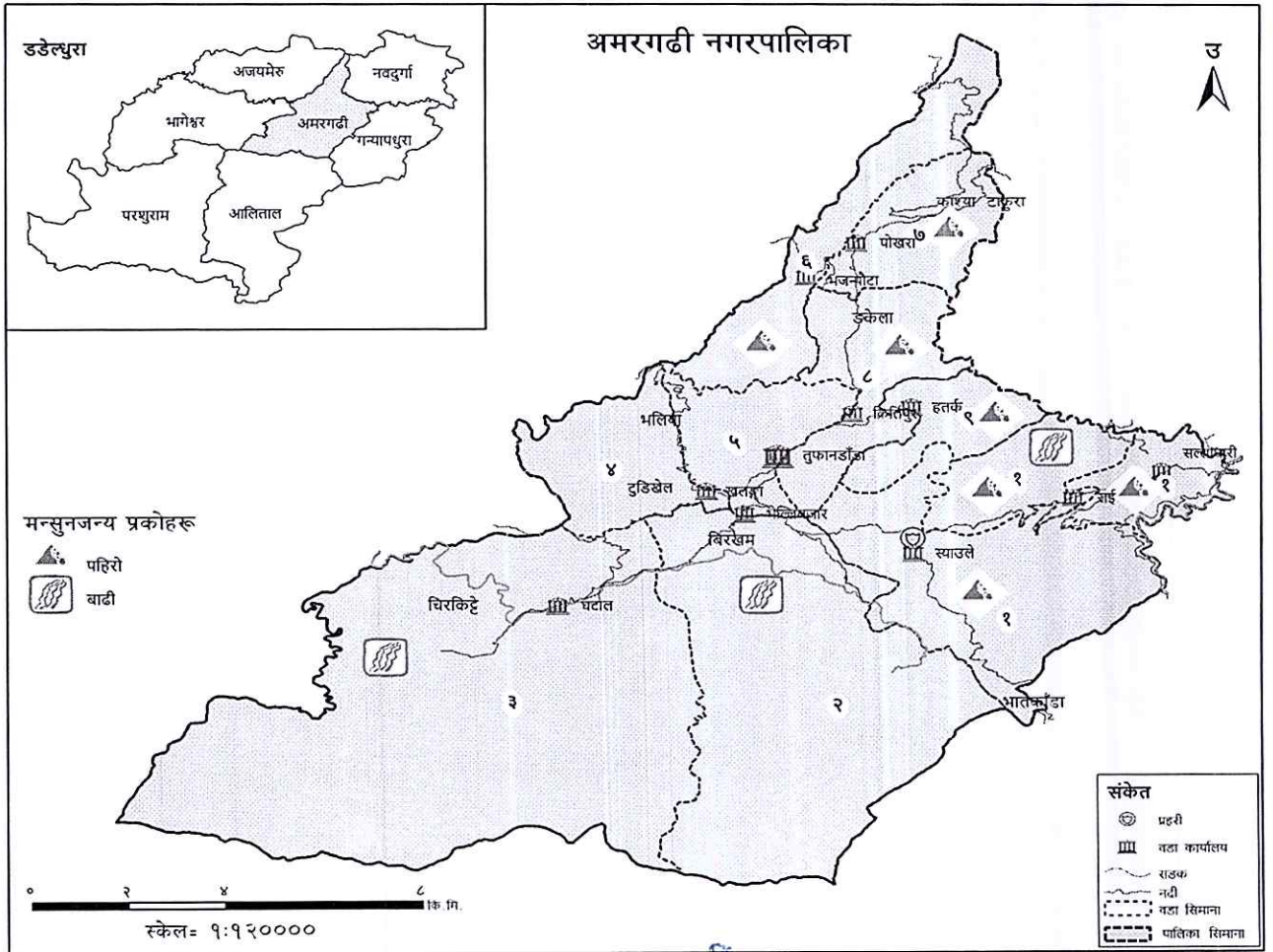
खण्ड तीन: डडेल्धुरा जिल्ला स्थित पालिकाहरूको विपद् व्यवस्थापन सम्बन्धी विवरण

३.१ अमरगढी नगरपालिका

अमरगढी नगरपालिका डडेल्धुरा जिल्लाको सदरमुकाममा अवस्थित नगरपालिका हो । यो नगरपालिका जिल्लामा विद्यमान विपद्जन्य जोखिमका दृष्टिकोणले मध्यम जोखिममा रहेको छ । पहिरो, हिमपात, आगलागी, खडेरी, असिना र चट्यांग जस्ता विपद् प्रकोपहरूले समय-समयमा प्रभाव पार्ने गरेको छ ।

क्र.सं.	वडा संख्या	परिवार संख्या	जनसंख्या			लैङ्गिक अनुपात	साक्षरता दर (प्रतिशतमा)	क्षेत्रफल (वर्ग कि.मि.)
			जम्मा	पुरुष	महिला			
१	११	६१८२	२४१४९	११८१०	१२३३९	९५.७१	८१.८३	१२४.९३

स्रोत: राष्ट्रिय जनगणना २०७८



नेपाल सरकार
गृह मन्त्रालय
जिल्ला प्रशासन कार्यालय
डडेल्धुरा

Bml
प्रमुख जिल्ला अधिकारी

Om

३.१.१ विपद सम्पर्क व्यक्ति :

- नाम थर: कबिन्द्र भट्ट
- सम्पर्क नम्बर: ९८४८८५१९९८
- इमेल ठेगाना: kabindrabhatt@gmail.com

३.१.२ पछिल्लो ४ वर्ष यता विपद् सम्बन्धी घटेका घटनाहरू:

मिति	घटनाको विवरण	मानविय क्षति		पशु चौपाया क्षति		धनजनको क्षति	
		मृत्यु	घाइते	मृत्यु	घाइते	पूर्ण(अन्दाजि मूल्य)	आंशिक(अन्दाजि मूल्य)
२०८०	मनसुन र आगलागि	०	०	०	०	१ करोड २० लाख क्षति	२० लाख लाख क्षति
२०७९	चट्याङ	०	०	०	०	१० लाख जतिको घरमा भौतिकक्षति	
२०७९	पहिरो	०	०	०	०	२ लाख जतिको घरमा भौतिकक्षति	
२०८१	पहिरो	०	०	०	०	५० लाख जतिको क्षति	१० लाख जति क्षति
२०८२	आगलागी	०	०	०	०	२०८२।११।२७ गते व्यारेक नजिक कोल्ड स्टोरमा करिव २० लाख क्षति	

३.१.३ विपद जोखिम स्थान, जोखिमको प्रकार, उपलब्ध श्रोतसाधन , समन्वय तथा सहकार्य र सहयोगको किसिम

सि.नं.	सम्भावित विपद जोखिम स्थानहरू	जोखिमको प्रकार	जिम्मेवार प्रहरी चौकी इकाइको नाम	उपलब्ध श्रोत साधन	दुरी	सडक, बाटोको अवस्था	समन्वय तथा सहकार्य	सहयोगको किसिम	कैफियत
१	अमरगढी नगरपालिका वडा नं.३ कोटेउडा	पहिरो	प्रहरी चौकी बागबजार	बेल्चा, घैटी, सावेल,स्टक्चर,	९ कि.मि.	कच्चि	अमरगढी नगरपालिका वडा नं.३ को कार्यालय (तिर्थ बहादुर ऐर) ९८४८७१०६६१	जे.सि.वि.+ आवश्यक दैविप्रकोप उद्धार समाय्री	अर्जुन बाण गण दहव्यारेक र सशस्त्र प्रहरी बल नेपाल नं. ५२ हे.क्वा.बाट QRT परिचालन गर्न सकिने
२	अमरगढी नगरपालिका वडा नं. ४ न्वाला	पहिरो	प्रहरी चौकी बागबजार	बेल्चा, घैटी, सावेल,स्टक्चर,	६ कि.मि.	कच्चि	अमरगढी नगरपालिका वडा नं. ४ को कार्यालय (प्रमानन्द शाहु ९७६९९०९२९९)	जे.सि.वि.+ आवश्यक दैविप्रकोप उद्धार समाय्री	
३	अमरगढी नगरपालिका वडा नं.५ रानिधारा, बगरकोट	पहिरो	प्रहरी चौकी बागबजार	बेल्चा, घैटी, सावेल,स्टक्चर,	८ कि.मि.	कच्चि / पक्कि	अमरगढी नगरपालिका वडा नं.५ को कार्यालय (टंक बहादुर क्षेत्री ९८४८८७०५७२)	जे.सि.वि.+ आवश्यक दैविप्रकोप उद्धार समाय्री	

नेपाल सरकार
गृह मन्त्रालय
जिल्ला प्रशासन कार्यालय
इडेल्धुरा

Om
प्रमुख जिल्ला अधिकारी

Bml

सि.नं.	सम्भावित विपद जोखिम स्थानहरु	जोखिमको प्रकार	जिम्मेवार प्रहरी इकाइको नाम	उपलब्ध श्रोत साधन	दुरी	सडक, बाटोको अवस्था	समन्वय तथा सहकार्य	सहयोगको किसिम	कैफियत
	रोड, झुर्काली								
४	अमरगढी नगरपालिका वडा नं. ७ खस्नेखान	पहिरो	प्रहरी चौकी पोखरा	बेल्चा, घैटी, सावेल	७ कि.मि.	पक्की	अमरगढी नगरपालिका वडा नं. ७ को कार्यालय (चालक ९८४८९८९७२६५, ९८४८७३३९१४)	जे.सि.वि.+ आवश्यक दैविप्रकोप उद्धार समाग्री	

३.१.४. खुला क्षेत्र र सामग्रीको अभिलेखन

वडा नं.	जोखिम सम्भावित क्षेत्र	प्रभावित हुन सक्ने सम्भावित घरधुरी	जोखिम क्षेत्रबाट सबैभन्दा नजिक पर्ने खुला क्षेत्र	विपद् व्यवस्थापन सामग्रीहरु
१	डोला/मन्ना/ भेटा	२००	दह व्यारेक, स्याउले चोक, मालम खाली, भुमिराज प्रा.वि. ढुन्डुने	Firefighting vehicle(Damkal) -1, Portable fire pump-1, Fire Helmet-4, Fire Escape Mask-7, Safety Glass Google-4, Fire Fighting Suit (Upper Part)-2, Fire Fighting Suit (Trousers)-2, Nomex inherent Fire Retardand Coveralls-4, Fire Fighting Gloves-4, Fire Boots-4, Fire Fighter Safety Torch-2, Headlamp-4, Full Body Harness(Upper+Lower)-2, Bolt Cutter-1, Hydraulic Bolt Cutter-1, Grip Clamp Right Colour-1, Descender Eight (15 KN)-1, Locking Carabineer (8 KN)-1, Pick Head Fire Axe-1, Fire Hooks Pro Bar 36"-1, Hose Pipe (50mm/30 m)-1, Fire Extinguisher (4KG)-25, Fire Extinguisher (2 KG)-3 Fire Ball-10, Fire Blanket-20, Fire Rescue Rope-2, Nozzle Gun-1, Fire Hose Pipe (2.5"/150m), -
२	दुदखण्ड/ सोल्परी	३००	कुस्माली खेल मैदान, कारीगाउँ बन्दुनी चोक, बैजनाथ मा.वि. मौरडा, जनज्योती प्रा.वि. आईत, त्रिपुरासुन्दरी आ.वि. बिरखम्ब	
३	चिरकिट्टे/ काडे/लरडा	१८०	रामलीला खेलमैदान, घटाल मा.वि. नुवाकोट, जनसेवा प्रा.वि. पथरोडा, निलकण्ठ आ.वि. लरडा, सिद्धनाथ आ.वि. चिरकिट्टे, रामशीला चौर	
४	भलिया/ सुनेडा	१२०	टुडिखेल खेलमैदान/ असिग्राम प्रा.वि. सुनेडा, बैजनाथ आ.वि. भलिया	
५	बागबजार/ तुफानडाडा/ खलंगा/ झुर्काली/ सेलागाउँ	१८००	डडेल्धुरा क्याम्पस डडेल्धुरा/ डडेल्धुरा क्रिकेट मैदान/ महेन्द्र मा.वि., सुनेडा, बैजनाथ आ.वि.	
६	छचोडा/ दमडा	१३०	भजनपुर चोक, सम्भुनाथ आ.वि. छचोडा/ गणेशमान स्मृति प्रा.वि. दुमडा, कैलाश प्रा.वि. भालुमारे	
७	पोखरा बजार क्षेत्र/सल्लागाउँ/भण्डारी	२३०	उग्रतारा मा.वि. पोखरा/ शैलेश्वर महादेव प्रा.वि. तिलाडी, रातागौन चोक	

3m

वडा नं.	जोखिम सम्भावित क्षेत्र	प्रभावित हुन सक्ने सम्भावित घरधुरी	जोखिम क्षेत्रबाट सबैभन्दा नजिक पर्ने खुला क्षेत्र	विपद् व्यवस्थापन सामग्रीहरू
	गाउँ/सिरोला			150mx5pcs=750 m-2, Extension Ladder-1, JCB-1, Truck-2,
८	खनमडा/ लटाउली/ खुल्लेक/ बगन्डे/टाँटर	१५०	भागेश्वर मा.वि. टाँटर/ भुमिराज प्रा.वि बागचौर	
९	पनौली/ चमालेक/ हतर्क/ढटिगाउँ	१६०	महेश्वरी प्रा.वि. निदालगाउँ/ आदर्श प्रा.वि. मणिलेक	
१०	बुडाली/ राई	१२०	सहस्रलिंग मा.वि. राई, बाल उद्यान पार्क राई	
११	फिन्नेकोट/ लिटिरिगाउँ	१४०	सरस्वती मा.वि. फिन्नेकोट/ असिग्राम आ.वि. लिटिरिगाउँ, सल्लाघारी चोक	

३.१.५ आपतकालिन आवासको रूपमा प्रयोग गर्न सकिने विद्यालयहरूको विवरण

सि.नं.	विद्यालयको नाम	ठेगाना	कैफियत
१	भागेश्वर मा.बि.टाटर	अमरगढी नं.पा.८	
२	बैजनाथ मा.बि.मौरडा	अमरगढी नं.पा.२	
३	उग्रतारा मा.बि.पोखरा	अमरगढी नं.पा.७	
४	सहस्रलिंग मा.बि.राई	अमरगढी नं.पा.१०	
५	घटाल मा.बि.नूवाकोट	अमरगढी नं.पा.३	
६	महेन्द्र मा.बि.खलंगा	अमरगढी नं.पा.५	
७	भगवती बौ.स्कूल कृतिपूर	अमरगढी नं.पा.८	
८	माउन्टेन बौ.स्कूल बागबजार	अमरगढी नं.पा.५	
९	ज्ञानोदय बौ.स्कूल तूफानडाडा	अमरगढी नं.पा.५	
१०	क्याम्प्रीज बौ.स्कूल डडेल्धुरा	अमरगढी नं.पा.५	
११	मोर्डन बौ.स्कूल दह	अमरगढी नं.पा.१	



3m
प्रमुख जिल्ला अधिकारी

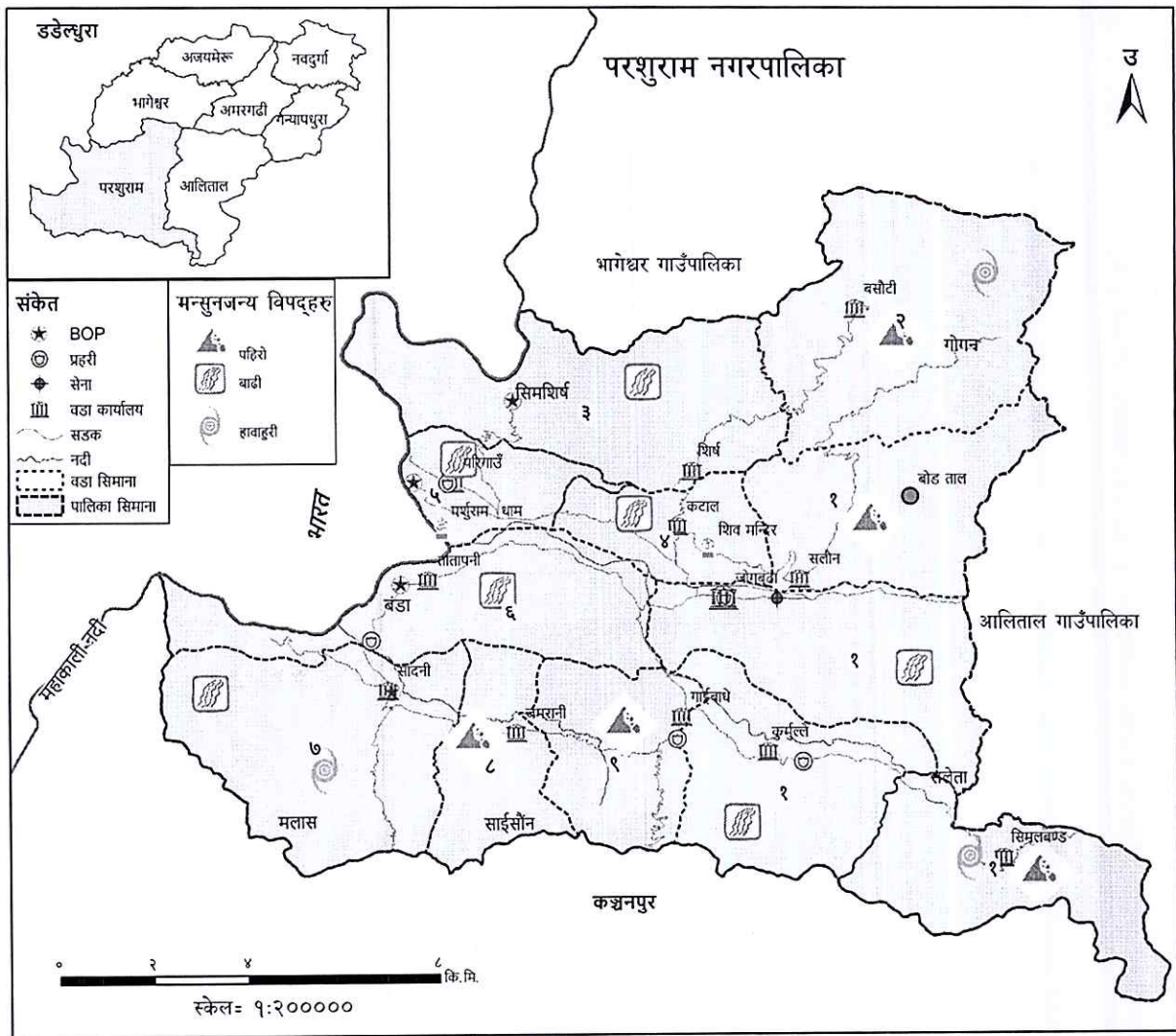
Bml

३.२ परशुराम नगरपालिका

परशुराम नगरपालिका डडेल्धुरा जिल्लाको भित्री मधेश क्षेत्रअन्तर्गत पर्ने नगरपालिका हो । रंगुन, पन्तुरा र महाकाली नदीको कटानले वर्षेनी जोखिममा रहने यो नं.पा. को अधिकांश भू-भाग चुरे पर्वतश्रृंखलासँग जोडिएको छ । विपद्का दृष्टिकोणले उच्च जोखिम क्षेत्रको रूपमा रहेको यो नगरपालिकामा बाढी, पहिरो, आगलागी, खडेरी, असिना र चट्यांग जस्ता मुख्य प्रकोपका रूपमा रहेका छन साथै सबैभन्दा बढि प्रभाव बाढीको रहेको छ भने बाढी, पहिरो र खडेरी समेत यस नं.पा. मुख्य प्रकोप भित्र पर्दछन ।

क्र.सं.	वडा संख्या	परिवार संख्या	जनसंख्या			लैङ्गिक अनुपात	साक्षरता दर (प्रतिशतमा)	क्षेत्रफल (वर्ग कि.मि.)
			जम्मा	पुरुष	महिला			
१	१२	७४३४	३५५९०	१६७४१	१८८४९	८८.८२	७८.७४	४१४.०७

स्रोत: राष्ट्रिय जनगणना २०७८



नेपाल सरकार
गृह मन्त्रालय
जिल्ला प्रशासन कार्यालय
डडेल्धुरा

Bml
प्रमुख जिल्ला अधिकारी

३.२.१ विपद सम्पर्क व्यक्ति :

Gml

- नाम थर: हृदेश धामी
- सम्पर्क नम्बर: ९८६५६११६५६
- इमेल ठेगाना: hirdeshdhami477@gmail.com

३.२.२ पछिल्लो ४ वर्ष यता विपद् सम्बन्धी घटेका घटनाहरू:

सि.नं.	घटनाको विवरण	मानविय क्षति		पशु चौपाया क्षति		धनजनको क्षति	
		मृत्यु	घाइते	मृत्यु	घाइते	पुर्ण(अन्दाजि मूल्य)	आंशिक(अन्दाजि मूल्य)
१	२०७९ मनसुन र आगलागि	०	०	१०	५	३ करोड(खेतियोग्य जमिन)	५० लाख (खेतियोग्य जमिन)
२	२०८० मनसुन, हावाहुरी र आगलागि	०	०	८	४	८ करोड(खेतियोग्य जमिन, घर)	७५ लाख (खेतियोग्य जमिन, घर)
३	२०८१ मनसुन, हावाहुरी र आगलागि	३	०	१०	३	२० करोड(खेतियोग्य जमिन, घर)	२ करोड (खेतियोग्य जमिन, घर)
	चट्याड २०८१	१	०				
	पहिरो २०८१	१	०				
	बाढि २०८१	१	०				
४	२०८२ साल मनसुन, आगलागि, बाढि, पहिरो, हावाहुरी, चट्याड आदि	०	३	६	३	७० लाख (घर,खेतियोग्य जमिन, गोठ)	१ करोड (खेतियोग्य जमिन, घर, गोठ)

३.२.३ विपद जोखिम स्थान, जोखिमको प्रकार, उपलब्ध श्रोतसाधन , समन्वय तथा सहकार्य र सहयोगको किसिम

सि.नं.	सम्भावित विपद जोखिम स्थानहरू	जोखिमको प्रकार	जिम्मेवार प्रहरी इकाइको नाम	उपलब्ध श्रोत साधन	दुरी	सडक, बाटोको अवस्था	समन्वय तथा सहकार्य	सहयोगको किसिम	कै
१	परशुराम नगरपालिका वडा नं. १ सलौन, कलेना, मकला, बोडापाथी, टुडेला	पहिरो, भुक्षय, बाढि, आगलागि, हावाहुरी	इ.प्र.का. जोगबुढा डडेल्धुरा	स्टेचर, Fire Extinguisher लाईफ ज्याकेट, घैटी, बन्चरो, बेल्चा, फरुवा, पानी हेल्मेट, आरा, सब्बल, फलामको बालटिन, घन, रेस्क्यू रिड, ट्युव, सर्कुलर स मेसिन, Chain saw, Swatter आगो निभाउने, Rachoe दातवाला फरुवा, Jumpsuit ज्याकेट	१५ कि.मि	कच्ची सडक, वर्षातको समयमा सडक अबरुद्ध हुने	वडा अध्यक्ष लाल बहादुर धामी ९८५८७४ ५४४४	परशुराम नगरपालिकाको JCB, दमकल	
२	परशुराम-	पहिरो,			४०	कच्ची	वडा नं. २	परशुराम	

3ml

सि.नं.	सम्भावित बिपद जोखिम स्थानहरू	जोखिमको प्रकार	जिम्मेवार प्रहरी इकाइको नाम	उपलब्ध श्रोत साधन	दुरी	सडक, बाटोको अवस्था	समन्वय तथा सहकार्य	सहयोगको किसिम	कै.
	२ को लदौली, किरोड, दोगडी, गेली मटेला, दमौडाक	आगला गि, हावाहुरी			कि.म.	सडक वर्षातको समयमा अबरुद्ध हुने	वडा अध्यक्ष रमेश बहादुर बोहरा ९८५१२५ ९८५७	नगरपालिकाको JCB, दमकल	
३	परशुराम नगरपालिका वडा नं.३ तल्लो शिर्ष	पहिरो	प्र.चौ.शिर्ष डडेल्धुरा	बेल्चा, बन्चरो, डोरी सावेल, फरुवा लाइफ ज्याकेट,	१४ कि.मि.	कच्ची, ग्राविल वर्षातको समयमा अबरुद्ध हुने	वडा कार्यालय ९८६२४६ २६७६ बि.ओ.पि. शिर्ष ९८५१२७ २७४३	परशुराम नगरपालिकाको JCB, दमकल	
४	परशुराम नगरपालिका वडा नं.५ परशुराम धाम, लामिखाली, बिष्ट टोल, मगरटोल, भट्टराईटोल, बसगइरा	पहिरो	प्र.चौ.शिर्ष डडेल्धुरा	बेल्चा, बन्चरो, डोरी सावेल, फरुवा लाइफ ज्याकेट,	३ कि.मि.	कच्ची, ग्राविल वर्षातको समयमा अबरुद्ध हुने	वडा कार्यालय 9848831 033 बि.ओ.पि.प रिगाउँ ९८५१२७ २७४०	परशुराम नगरपालिकाको JCB, दमकल	
५	परशुराम 6, सरगौडा, सिमलखेत, तातापानी,	बाढि	इ.प्र.का.ता तापानी डडेल्धुरा		२० किमि	पुन्तुरा खोला र अन्य खहरेमा वर्षादमा केहि दिन/समय अवरुद्ध	वडा अध्यक्ष ६ नं. खगेन्द्र बहादुर सिंह 9848740 104	परशुराम नगरपालिकाको JCB, दमकल	

3ml

सि.नं.	सम्भावित बिपद जोखिम स्थानहरू	जोखिमको प्रकार	जिम्मेवार प्रहरी इकाइको नाम	उपलब्ध श्रोत साधन	दुरी	सडक, बाटोको अवस्था हुने	समन्वय तथा सहकार्य	सहयोगको किसिम	कै
६	परशुराम-७ मलास, खोरिया, कसान, काजिगडा, रैचेनी, गैरीखान	पहिरो, आगलागी	इ.प्र.का.ता तापानी डडेल्धुरा		४० किमि	कच्ची सडक वर्षातको समयमा अबरुद्ध हुने	वडा सदस्य जय बहादुर धामी १८६२४६ ३५०१	परशुराम नगरपालिकाको JCB, दमकल	
७	परशुराम नगरपालिका वडा नं.८ सानखोला, बसेलीगाउ	पहिरो	इ.प्र.का.ता तापानी डडेल्धुरा	बेल्चा, बन्चरो, डोरी, लाइफ ज्याकेट, इस्टेचर	१२ कि.मि.	कच्ची, ग्राविल वर्षातको समयमा अबरुद्ध हुने	वडा अध्यक्ष दिनेश प्रसाद जोशी १८६४५९ ५७२२	परशुराम नगरपालिकाको JCB, दमकल	
८	परशुराम नगरपालिका वडा नं.०९ जोगबुढा दैजी सडकखण्डको पुन्तुराखोलाको पुलको मोड	पहिरो	अ.प्र.पोष्ट गाईबाधे डडेल्धुरा	बेल्चा, फरुवा गैटी, डोरी	५ कि.मि	पक्की कच्ची, ग्राविल	वडा अध्यक्ष देव बहादुर बोहरा १८४८९२ ७३३०	परशुराम नगरपालिकाको JCB, दमकल	
९	परशुराम नगरपालिका वडा नं. १० जजोला, दुमिसजाला,	बाढी	अ.प्र.पोष्ट जजोला, डडेल्धुरा		२० किमि	कच्ची वर्षातको समयमा आंशिक अबरुद्ध हुने	राजकुमार भाट वडा नं. 10 वडाअध्यक्ष १८६५५७ ८२४८	परशुराम नगरपालिकाको JCB, दमकल	

3ml

३.२.४ खुला क्षेत्र र सामग्रीको अभिलेखन

वडा नं.	जोखिम सम्भावित क्षेत्र	प्रभावित हुन सक्ने सम्भावित घरधुरी	जोखिम क्षेत्रबाट सबैभन्दा नजिक पर्ने खुला क्षेत्र	विपद् व्यवस्थापन सामग्रीहरू
१	कोलखान बस्ती	२३	देवी कोट	जेसीवी-०२ थान, दमकल-
	कलेना चोकडे बस्ती	४४	समैजी सा.ब.	०१ थान, एम्बुलेन्स-०३ थान
	गेरडे बस्ती	१७	जौखेत	Half jacket १२, Safety vest १२, Saffaety Boots
	पेटीखोला सलौन बस्ती	१२	शिर्षौन	१२, Life jacket ३५,
	पाखापानी बस्ती	५	देवीकोट	First aid Kit bag ५,
	जाला खहरे बस्ती	१५	जारिम पानी	Hazard tape ३, Head
	कैलपाल मा.बि. बोडा	विद्यार्थीहरू	वोडा ताल	Lamp २४, Whistle (सिङ्गि) ८, Blanket ८, Megaphone(माईक) ४,
२	लदौली खेती	१५	लदौली	Tent ३, Wire cutter ४,
	डोली आड छिपी मटेला	२०	छिपी	सब्बल ४, Shovel (बेल्जा) ४, Pry bar (हेक्सा) ३,
	पानातोली खोईडी करनतोला	१०	पानातोली	Fire Rake 8, Fire-Axe
	किरोड	१५	किरोड	hoe ८,
	खेत, जान,पाड,पोकना र बसौटी	२०	बसौटी	Jump-Suit(Fire
	गोगन, हरकट्टे	३०	गोगन	Fighting rotecting cloths) १०, Hose १,
	टाडिलेक कटौतोली	२०	कटौतोली	Through Bag ५, Torch १, Fire Ball ९,
	लोली घुडौजा खेत	१५	तोली	Rescue Rope ९, Safety Helmets २७, Torch light १, त्रिपाल २, Working Gloves २
बुङ्गा बजाडी नगर	१५	बुङ्गा	जोडी, Fire extinguisher ४, safety Goggle १०, Bandages ५०, Stretcher २, Steel Bucket (बाल्टिन) २०, Fire swatter १०, Head Torch ५, Socks(pair) #, Portable fire fighting pump (4 stroke) with	
३	गगरखेत लोपा	२२	भागेश्वर मा.बि. शिर्ष	
	गगरखेत	१२	भागेश्वर मा.बि. शिर्ष	
	गौड्यासाल	८	भागेश्वर मा.बि. शिर्ष	
	पारिखेत	२	भागेश्वर मा.बि. शिर्ष	
	जोगिजाला शीर्ष	१२	भागेश्वर मा.बि. शिर्ष	



3ml
प्रमुख जिल्ला अधिकारी १६

Om

वडा नं.	जोखिम सम्भावित क्षेत्र	प्रभावित हुन सक्ने सम्भावित घरधुरी	जोखिम क्षेत्रबाट सबैभन्दा नजिक पर्ने खुला क्षेत्र	विपद् व्यवस्थापन सामग्रीहरू
	शीर्षकलपट्टे	१५	भागेश्वर मा.बि. शिर्ष	accessories २, Face Mask ८, Fire Rake-hoe 8, Fire boot (pair) १०, Water Bottle ५, Back pack pump(20L) ६, wire cutter - २, Electirc SAW Machine १, Life boy ring ५,
	मकैल	७	सा.ब. भवन मकैल	
	तल्लो शीर्ष	१८	जनज्योती मा.बि. सिमल्टा	
	तोडिना	९	विद्यालय	
	मचली देउ	४	भागेश्वर मा.बि. शिर्ष	
४	रातामाटी, बुङ्गल टोल, अछामीटोल,छोटीचौकी कोलेटोल	८०	भागेश्वर मा.बि. कटाल, शीबपार्वती मा.बि. पोखरी र पोखरी खेल मैदान	
	लटेरोडादेखि मल्लोकटाल हुदै सुनखर्कसम्म	३०	कालिका प्रा.बि. र वडा कार्यालय परिसर	
	रंगुन तटीय क्षेत्रका घरखेतहरू	२०	भागेश्वर मा.बि. कटाल	
	रज्यौडा	५०	समैजी आ.बि. रज्यौडा	
५	बहादुरे बजार	५०	खेत	
	घट्टेप्लाट टोल	५०	खेत	
	साउन, मगर, लामिखाली टोल	१००	न्यु भिजन बोर्डिङ स्कुल	
	भडुराई, संगम टोल	२५०	भूमिराज आ.बि.	
	ठकुरी टोल र लामिखाली टोल	५०	महाकाली प्रा.बि.	
	बिष्ट टोल र बालाटार टोल	३००	भुबनेश्वरी नमुना मा.बि.	
	लामिखाली, घट्टेप्लाट	३५०	संस्कृत गुरुकुल	
६	सहरगौडा	६०	सिद्धनाथ सा.ब. भवन	
	ठन्डजाला	१५	सिद्धनाथ सा.ब. भवन	
	पटेरेनी	१०	सिद्धनाथ प्रा.बि. पटेरेनी	
	सिमलखेत	१००	सिद्धनाथ सामुदायिक भवन	



Om
प्रमुख जिल्ला अधिकारी १७

3ml

वडा नं.	जोखिम सम्भावित क्षेत्र	प्रभावित हुन सक्ने सम्भावित घरधुरी	जोखिम क्षेत्रबाट सबैभन्दा नजिक पर्ने खुला क्षेत्र	विपद् व्यवस्थापन सामाग्रीहरु
	कुणाँ	६०	कुणाँ खुला चौर, वडा कार्यालय भवन	
	छेला	५०	कृष्ण प्रसाद भट्टराई आधारभूत विद्यालय, वडा कार्यालय भवन	
	तातापानी बन्द चन्दनी	१५०	सिद्धनाथ मा.बि. चन्दनी	
	भोकुण्डा	३०	पूर्णागिरी प्रा.बि. कराली	
	खालीगडा	३०	पूर्णागिरी प्रा.बि. कराली	
	सहरगौडा	६०	सिद्धनाथ सामुदायिक भवन	
	ठन्डजाला	१५	सिद्धनाथ सामुदायिक भवन	
	सिद्धनाथ टोल सादनी	५०	सादनी खेलमैदान	
	भण्डारीटोल सादनी	३०	शिवशंकर मा.बि. सादनी	
	तुलागडा	६०	शिवशंकर मा.बि. सादनी	
	बगरटोल घुम्टेगडा	४०	सरस्वती आ.बि. घुम्टेगडा	
	शिवनाथटोल घुम्टेगडा	३०	सरस्वती आ.बि. घुम्टेगडा	
७	बगरटोल लामिगडा	३०	वडा कार्यालय	
	समैजीटोल लामिगडा	४०	वडा कार्यालय	
	बसेनी	१५	सरस्वती आ.बि. घुम्टेगडा	
	मलास	३००	सिद्धनाथ मा.बि. मलास	
	मगरटोल सादनी	३२	शिवशंकर मा.बि. सादनी	
	डोलिखेडा	१०	सादनी खेलमैदान	
	डेबरीखोला क्षेत्र	१६	बैजनाथ मा.बि.	
८	काफलगौरा मैदान तल्लो भेग	६	पुरानो वडा भवन	
	करेनी खेराड खोला	२०	करेनी कल्पाटे मन्दिर क्षेत्र	

3ml

वडा नं.	जोखिम सम्भावित क्षेत्र	प्रभावित हुन सक्ने सम्भावित घरधुरी	जोखिम क्षेत्रबाट सबैभन्दा नजिक पर्ने खुला क्षेत्र	विपद् व्यवस्थापन सामाग्रीहरु
	तल्लो जमरानी	५	खैराड खोलाको खुला क्षेत्र	
	दनुके बिचको खोला	६	भूमि देबता थान	
	साईसौन, पुरनपानी आईडुडरा क्षेत्र	७०	सिद्धनाथ आ.बि.	
	सानखोला टोल	२५	सरस्वती आ.बि.	
९	सेलेगडा	३५	मदन आश्रीत विद्यालय	
	सतघाट	१०	मदन आश्रीत विद्यालय	
	गाईबादे	२०	जनज्योती मा.बि. गाईबादे	
	बिरलथला	२०	जनज्योती मा.बि. गाईबादे	
	बझाङ्गीथला	१५	जनज्योती मा.बि. गाईबादे	
	तल्लो डेबरी	१०	सिद्धभगवती प्रा.बि.	
	बसन्तपुर	१०	मानवधर्म सेवा समिति भवन	
	सिसनाडी	१०	चरन विकास सा.ब.	
	जफती	५	मानव धर्म सेवा समिति भवन	
	देवघाट	७	कन्या प्रा.वि.	
१०	तल्लो कुर्मुल्ले बझाङ्गीजाला	६५	सिताराम मा.वि. कुर्मुल्ले	
	कौछाडी ललो	४८	सिव पार्वती प्रा.वि. कौछाडी	
	छुमली जाला	४३	आधारभूत स्वास्थ्य भवन जजोला	
	जालगडा बेलडाडी	७५	बैजनाथ आ.वि.	
	बागचली	२०	बाल विकास केन्द्र	
	सालीवास	४०	सिद्धनाथ प्रा.वि. लामिजाला	
	मल्लो लामिजाला	२८	सिताराम मा.वि. कुर्मुल्ले	

3ml

वडा नं.	जोखिम सम्भावित क्षेत्र	प्रभावित हुन सक्ने सम्भावित घरधुरी	जोखिम क्षेत्रबाट सबैभन्दा नजिक पर्ने खुला क्षेत्र	विपद् व्यवस्थापन सामाग्रीहरु
११	सिसमजाला वस्ती	१२	बैजनाथ मा.वि. सलेता	
	पातल खोला वस्ती	५	सामुदायिक वन भवन एकलेगडा	
	कराली वस्ती	१०	रौलेश्वर सामुदायिक वन भवन	
	तालवण्ड बस्ती	५	रौलेश्वर सामुदायिक वन	
	प्याउली वण्ड बस्ती	५	सिद्धनाथ आ.वि.	
	उत्तिसैन, खोरीयावस्ती बस्ती	१०	दुर्गा आ.वि. पातल	
	सलेता वस्ती	४०	बैजनाथ आ.वि. सलेता	
	ज्यामिरखाली वस्ती	२०	पशुपतीनाथ आ.वि.	
१२	डल्लेगडा, तुलाभाडी, कैनपानी बजार, पुन्तुरा, जोगबुढा, सिद्धाथाम र शान्तीटोल	३००	कृष्ण मन्दिर, मल्लगडा, पुन्तुरा, माझापानी, आमा समूह भवन, रेडक्रस भवन र सिद्धनाथ मा.वि.	

३.२.५ आपतकालिन आवासको रुपमा प्रयोग गर्न सकिने विद्यालयहरुको विवरण

सि.नं.	विद्यालयको नाम	ठेगाना	कैफियत
१	भागेश्वर मा.बि.कटाल	परशुराम नं.पा १	
२	बैजनाथ मा.बि.जमरानी	परशुराम नं.पा ११	
३	शिवपारवती मा.बि.पोखरी	परशुराम नं.पा १	
४	जनज्योती मा.बि.गाईबाधे	परशुराम नं.पा ९	
५	सिताराम कूर्मूले	परशुराम नं.पा १०	
६	बैजनाथ मा.बि.सलेता	परशुराम नं.पा ८	
७	सिद्धनाथ मा.बि.मलास	परशुराम नं.पा ७	
८	शिवशंकर मा.बि.सादनी	परशुराम नं.पा ७	
९	सिद्धनाथ मा.बि.चन्दनी	परशुराम नं.पा ६	
१०	सिद्धनाथ मा.बि.जोगबूढा	परशुराम नं.पा ६	
११	शैलेश्वरी मा.बि.तूलाभाडी	परशुराम नं.पा १२	
१२	ग्रीनभ्याली बौ.स्कूल जोगबूढा	परशुराम नं.पा ६	
१३	कैलपाल मा.बि.बोडा	परशुराम नं.पा १	
१४	भागेश्वर मा.बि.बसौटी	परशुराम नं.पा १	

OmC

सि.नं.	विद्यालयको नाम	ठेगाना	कैफियत
१५	भुवनेश्वरी मा.बि.परिगाड	परशुराम नं.पा ५	
१६	भागेश्वर मा.बि.सलौन	परशुराम नं.पा १	
१७	भागेश्वर मा.बि.सिर्ष	परशुराम नं.पा ४	



OmC
प्रमुख जिल्ला अधिकारी

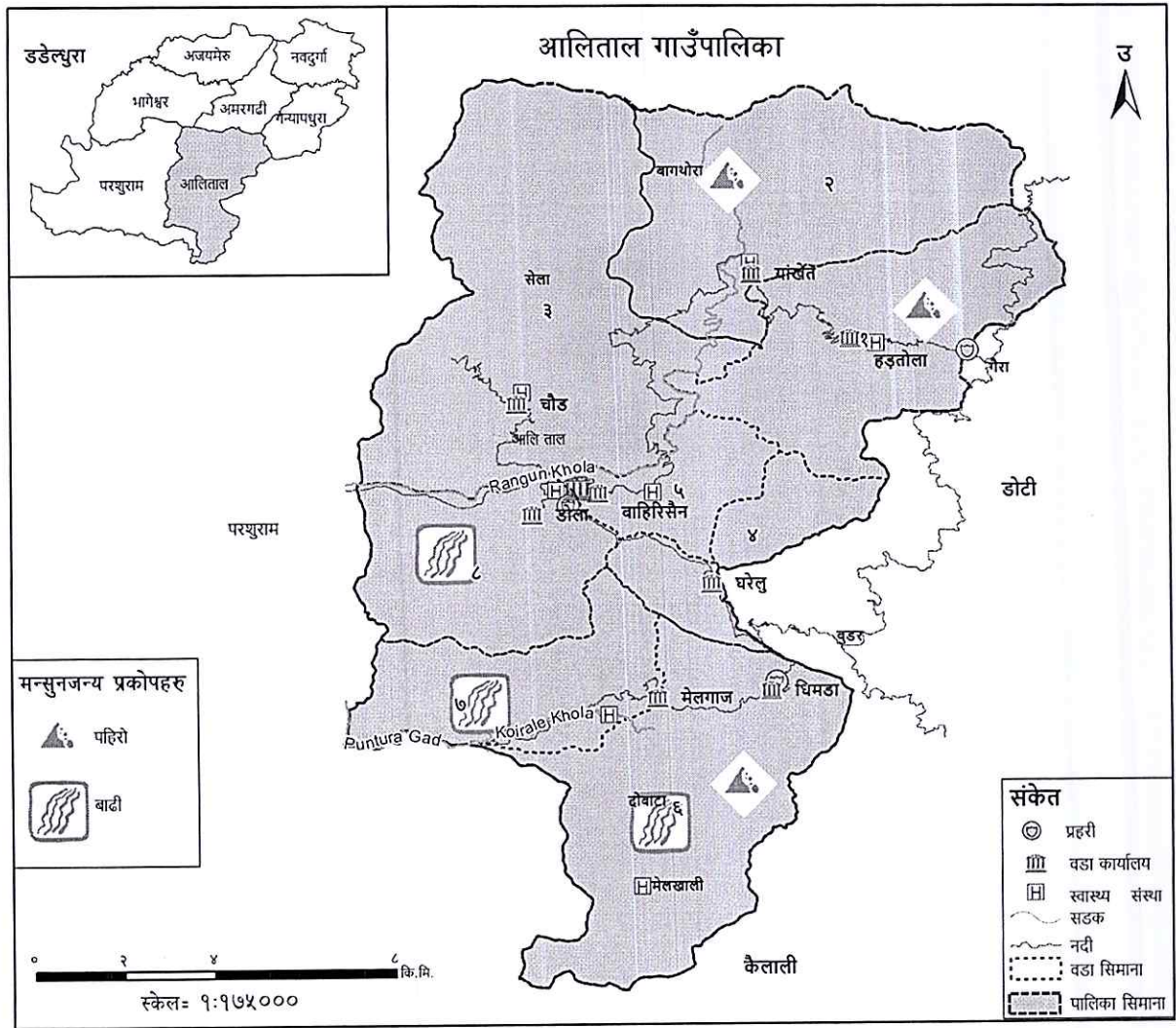
3ml

३.३ आलिताल गाउँपालिका

आलिताल गाउँपालिका डडेल्धुरा जिल्लाको भित्री मधेश र महाभारत पर्वतश्रृंखलासम्म जोडिएको गाउँपालिका हो । रंगुन, सुनखोला र स-साना खहरे खोलाहरूको कटानले वर्षेनी जोखिममा रहने यो गा.पा. को आधा भन्दा बढी भू भाग चुरे पर्वत श्रृंखलासँग जोडिएको छ । पहिरो, बाढी, हिमपात, खडेरी, आगलागी, असिना र चट्यांग जस्ता मुख्य प्रकोप रहेको यस गा.पा. मा सबैभन्दा बढि प्रभाव पहिरोको रहेको छ भने बाढी र खडेरी पनि यस गा.पा. का मुख्य प्रकोपहरू भित्र पर्दछन । जोखिमका दृष्टिकोणले यो पालीका उच्च जोखिम क्षेत्र भित्र पर्दछ ।

क्र.सं.	वडा संख्या	परिवार संख्या	जनसंख्या			लैङ्गिक अनुपात	साक्षरता दर (प्रतिशतमा)	क्षेत्रफल (वर्ग कि.मि.)
			जम्मा	पुरुष	महिला			
१	८	३७१०	१८११२	८७५६	९३५६	९३.५९	८१.०३	२९२.८६

स्रोत: राष्ट्रिय जनगणना २०७८



3ml

३.३.१ विपद सम्पर्क व्यक्ति :

- नाम थर: टेक बहादुर राना
- सम्पर्क नम्बर: 9841453780
- इमेल ठेगाना: ranatake67@gmail.com

३.३.२ पछिल्लो ४ वर्ष यता विपद् सम्बन्धी घटेका घटनाको विवरण

मिति	घटनाको विवरण	मानवीय क्षति				पशु चौपायाको क्षति		धनजनको क्षति	
		मृत्यु		घाइते		मृत्यु	घाइते	पूर्ण	आंशिक
		म	पु	म	पु			अन्दाजी मूल्य	अन्दाजी मूल्य
२०७९ कार्तिक २	बाढी पहिरो	०	०	०	०	०	०	१ करोड (८६ घरधुरी)	
२०७९	हावा हुरी	०	०	०	०	०	०	१० लाख (६७ घरधुरी)	
२०७९	चट्याड	०	०	०	०	०	०	१ लाख (३ घरधुरी)	
२०७९ कार्तिक २२	भूकम्प	०	०	०	०	०	०	६० लाख (१८ घरधुरी)	
२०८१ श्रावण १५	चट्याड	०	०	१	१	१	२	१ लाख	
२०८१ चैत्र १३	आगलागि	०	०	०	१	०	०	५ लाख	
२०८२ भदौ १९	वाढी पहिरो	०	०	०	०	३	३	१ लाख	
२०८२ चैत ११	चट्याड	०	०	१	२	०	०	१ लाख	



3ml
प्रमुख जिल्ला अधिकारी

BML

३.३.३ बिपद जोखिम स्थान, जोखिमको प्रकार, उपलब्ध श्रोतसाधन , समन्वय तथा सहकार्य र सहयोगको किसिम

सि.नं.	सम्भावित बिपद जोखिम स्थानहरु	जोखिमको प्रकार	जिम्मेवार प्रहरी इकाइको नाम	उपलब्ध श्रोत साधन	दुरी	सडक , बाटोको अवस्था	समन्वय तथा सहकार्य	सहयोगको किसिम	कै.
१	आलिताल गा.पा. १ माला गाउँ, भोका	पहिरो	प्र.चौ.गांखेत	बेल्चा, गैटी	७ कि.मि.	कच्चि	आलिताल गा.पा. वडा नं.१ को वडा कार्यालय (यज्ञ बहादुर देउवा ९८६३११०५३४)	आलिताल गा.पा.को जे.सि.वि. , आवश्यक दैविप्रकोप उद्धार समग्री	
२	आलिताल गा.पा. २ तिनतारा	पहिरो	प्र.चौ.गांखेत	बेल्चा, गैटी	१७ कि.मि.	कच्चि	आलिताल गा.पा. वडा नं.२ को वडा कार्यालय (प्रमोद मल्ल ९८४८८२५६४०)	आलिताल गा.पा.को जे.सि.वि. , आवश्यक दैविप्रकोप उद्धार समग्री	
३	आलिताल गाउपालिका वडा नं. ६ फल्याखर्क, चिउरानी, सेरी	पहिरो	अ.प्र.पोष्ट धिमडा डडेल्धुरा	बेल्चा र स्टेचर	७ कि.मि.	कच्ची सडक	वडा अध्यक्ष कुंवर बुडा ९८६५८५४५८८	आलिताल गाउपालिकाको JCB	
४	आलिताल गाउपालिका वडा नं. ७ बलौचा,	पहिरो	अ.प्र.पोष्ट धिमडा डडेल्धुरा	बेल्चा र स्टेचर	१५ कि.मि.	कच्ची सडक	वडा अध्यक्ष बिर बहादुर बोहरा ९८६५८५४५८८	आलिताल गाउपालिकाको JCB	
५	आलिताल गाउपालिका वडा नं. ८ सुनखोला, भङ्गाडी खोला र	पहिरो	प्र.चौ.आलिताल	बेल्चा, फरुवा गैटी,	८ कि.मि .	पक्की कच्ची	आलिताल गा.पा. नेत्र बोहरा ९८४२८८६४४०	आलिताल गाउपालिकाको JCB	



BML
प्रमुख जिल्ला अधिकारी

3ml

३.३.४ खुला क्षेत्र र सामग्रीको अभिलेखन

वडा नं.	जोखिम सम्भावित क्षेत्र	प्रभावित हुन सक्ने सम्भावित घरधुरी	जोखिम क्षेत्रबाट सबैभन्दा नजिक पर्ने खुला क्षेत्र	विपद् व्यवस्थापन सामग्रीहरू
१	देउवागाउँ	५०	जनजोती आ.वि.	भर्याङ-१ चेन स -१ फायर इक्सटिङ्गुइसर -२ ड्रिल मेसिन -१ फायर ब्ल्याकेट-१ रेस्क्यू डोरी-५, लाइफ ज्याकेट-१०, ह्याण्ड माइक-८, हेड लाइट-१०, सेप्टी हेल्मेट-१०, बेल्ट-१६ गैटी-८, प्राथमिक उपचार बाकस-२०, सिट्टी-१०, बाल्टि -१० जे सि वि -१ एम्बुलेन्स-४
	दुने चम्साल	१५	चित्रपकुट आ.वि.	
	मेलखर्क	१५	मेल खर्क सामुदायिक केन्द्र	
	निकाने	५०	सिद्धबाबा प्रा.वि. विद्यालय	
	कटुन्थला, हर्तोला जोशिना, र पिपल	२०	भुवनेश्वरी मा.वि.	
२	किमाड	२५	किमाड प्रा.वि.	
	ओरगडी	१०	सामुदायिक विद्यालय	
	पातल	१०	सामुदायिक विद्यालय	
	खोले खर्क, कमलपुर र काफली	५८	उनेश्वरी आ.वि.	
	कनेडी र तोला	४५	महाभारत प्रा.वि.	
३	धुलिखेल र रक्सौन	४५	सामुदायिक भवन	
	बुडुम	१५	सेलालिङ्ग प्रा.वि.	
	वत्थडा	१७	सामुदायिक भवन	
	कान्तिपुर	१९	कान्तिपुर आ.वि.	
	डडल्ले	२०	आदर्श प्रा.वि.	
४	घरेलु	३५	कृष्ण कालिका मा.वि.	
	कोईलानी	२५	एकता प्रा.वि.	
	धारापानी, बयला र कैनघाडी	२८	सामुदायिक भवन	
५	बाहिरीसैन	१००	बालकल्याण आ.वि.	
	भित्रीसैन	१००	सरस्वती मा.वि.	
	पर्सेरावल	१७	भगवती आ.वि.	
	सिराडी	२७	बलवान आ.वि.	

3m

वडा नं.	जोखिम सम्भावित क्षेत्र	प्रभावित हुन सक्ने सम्भावित घरधुरी	जोखिम क्षेत्रबाट सबैभन्दा नजिक पर्ने खुला क्षेत्र	विपद् व्यवस्थापन सामग्रीहरु
६	झरकाँडा, भवना र घट्टीगाड	६९	सामुदायिक विद्यालय	
	कालचिउरा, रन्तोला र नदिगडा	३२	सामुदायिक विद्यालय	
७	मेलगाँजा, चाई, बान्नेगडा र दुधेखाली	९५	सामुदायिक भवन र विद्यालय	
	बलौचा	२९	सामुदायिक भवन	
	नौबिसे, डायणी, खुर्सानिजाला, चिसापाटी र धुपखेडा	६४	महादेब मा.वि.	
८	मौरी र हम्तड	५१	जनज्योती आ.वि.	
	द्वालीखेत र डोला	७८	दुर्गा मा.वि.	
	गोदाम	३७	आलिताल गा.पा .भवन	

३.३.५ आपतकालिन आवासको रूपमा प्रयोग गर्न सकिने विद्यालयहरु

वडा नं.	१	२	३
१	भूवनेश्वरी मा. वि, हर्तोला	जनज्योती आ. वि, सियला	सिद्धबाबा प्रा. वि. निकाने
२	उणिकोट मा. वि, उणिकोट	कैलपाल प्रा. वि. किमाड	बसन्त प्रा. वि. बोरगाँउ
३	स्यालचौडी मा. वि, चौड	डोबलिङ प्रा. वि. किमाड	समैजेश्वर प्रा. वि. सेला
४	कृष्णकालिका मा. वि, घरेलु	बलवान प्रा. वि. सिराडी	कृष्ण प्रा. वि. सैनग्वानी
५	सरस्वती मा. वि, भित्रीशैन	बालकल्याण आ. वि, सैन	भगवती प्रा. वि. परसेरावल
६	सिद्धभगवती मा. वि, दोबाटा	रौलेश्वर प्रा. वि. फल्लेखर्क	घट्टेगाड प्रा वि घट्टेगाड
७	महादेव मा. वि, खिन्नेभाडी	गौरीशंकर मा. वि, मेलगाँजा	कृष्ण प्रा वि थली
८	दुर्गा मा. वि, डोला	जनज्योती आ. वि, हम्तड	समैजी आ. वि, कुर्जेनी



3m
प्रमुख जिल्ला अधिकारी

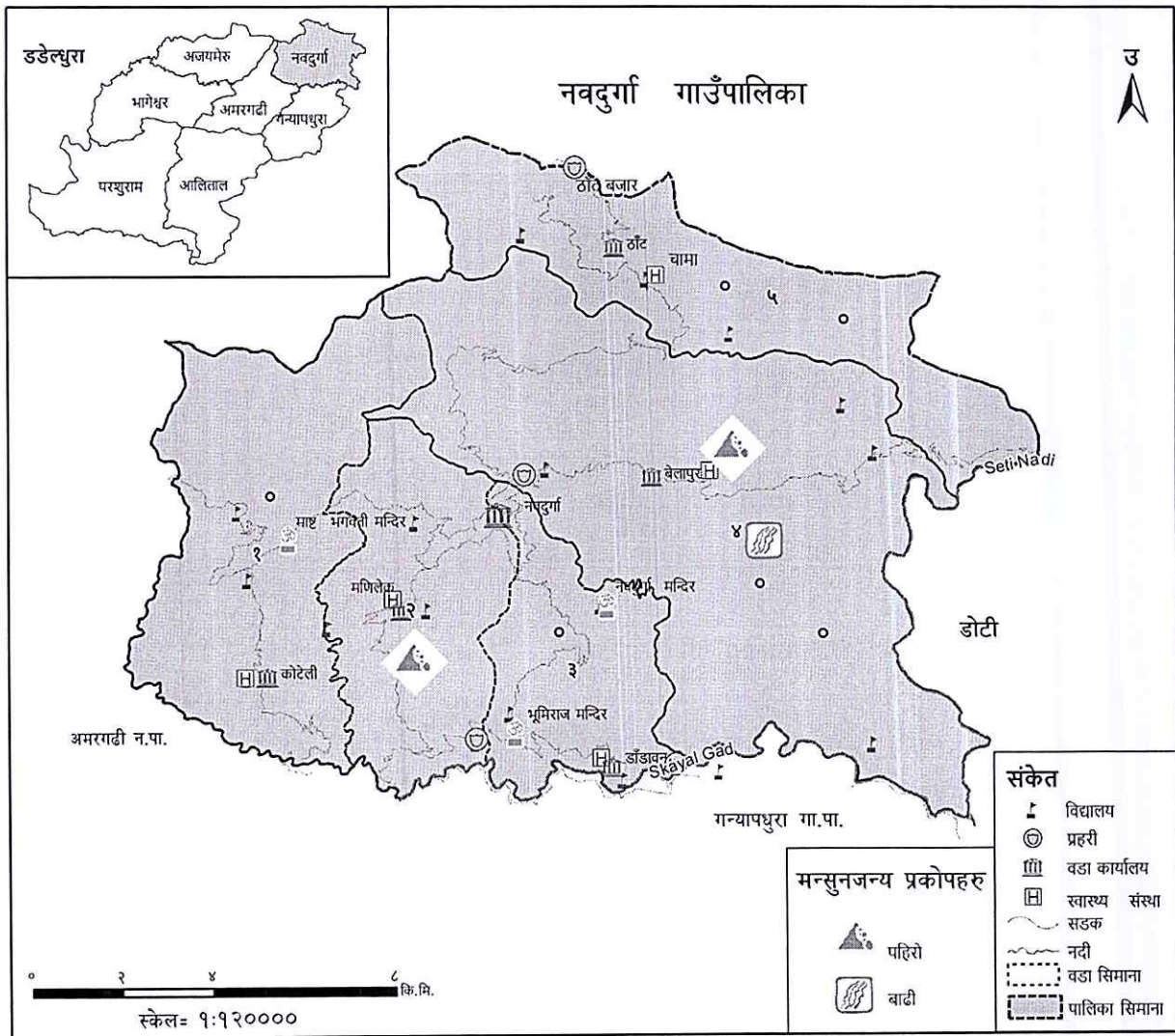
Bml

३.४ नवदुर्गा गाउँपालिका

नवदुर्गा गाउँपालिका डडेल्धुरा जिल्लाको पूर्वोत्तरभागमा अवस्थित गाउँपालिका हो । बाढी, पहिरो, खडेरी, असिना, चट्यांग, महामारी जस्ता प्रकोपहरु रहेको यो गाउँपालिका विपद् जोखिमका दृष्टिकोणले मध्यम जोखिममा रहेको छ । पहिरो, महामारी र खडेरी यस पालिकाका मुख्य प्रकोपका रूपमा रहेका छन् ।

क्र.सं.	वडा संख्या	परिवार संख्या	जनसंख्या			लैङ्गिक अनुपात	साक्षरता दर (प्रतिशतमा)	क्षेत्रफल (वर्ग कि.मि.)
			जम्मा	पुरुष	महिला			
१	५	४३१८	१८६७२	८१९६	१०४७६	७८.२४	७२.१४	१४१.४४

स्रोत: राष्ट्रिय जनगणना २०७८



नेपाल सरकार
गृह मन्त्रालय
जिल्ला प्रशासन कार्यालय
डडेल्धुरा

Bml
प्रमुख जिल्ला अधिकारी

Bml

३.४.१ विपद सम्पर्क व्यक्ति :

- नाम थर: करुणाकर भट्ट
- सम्पर्क नम्बर: ९८५८७४५५८८
- इमेल ठेगाना: karunakar7500@gmail.com

३.४.२ पछिल्लो ४ वर्ष यता विपद् सम्बन्धी घटेका घटनाको विवरण

मिति	घटनाको विवरण	मानवीय क्षति				पशु चौपायाको क्षति		धन जनको क्षति	
		मृत्यु		घाइते		मृत्यु	घाइते	पूर्ण	आंशिक
		म	पु	म	पु			अन्दाजी मूल्य	अन्दाजी मूल्य
२०८०-०२-१०	आगलागी	-	१	-	-	-	-	-	
२०८०-०३-०४	आगलागी	-	-	-	-	७ वटा बाख्रा	-	-	

३.४.३ बिपद जोखिम स्थान, जोखिमको प्रकार, उपलब्ध श्रोतसाधन , समन्वय तथासहकार्य र सहयोगको किसिम

सि.नं.	सम्भावित बिपद जोखिम स्थानहरु	जोखिम को प्रकार	जिम्मेवार प्रहरी इकाइको नाम	उपलब्ध श्रोत साधन	दुरी	सडक , बाटो को अवस्था	समन्वय तथा सहकार्य	सहयोग को किसिम	कै
१	नवदुर्गा गा.पा.वडा नं. ३ कनेडी टोल	पहिरो	प्र.चौ.बेलापुर	हेल्मेट, बेल्ला, घैटी, सावेल,स्टक्कर	४ कि.मि.	कच्चि	नवदुर्गा गा.पा.वडा नं. ३ को वडा कार्यालय	आवश्यक दैविप्रको प उद्धार समाय्री	
२	नवदुर्गा गा.पा.वडा नं. ४ गिल्ला	पहिरो	प्रहरी चौकी सकायल	बेल्ला, घैटी, सावेल	१० कि.मि.	कच्चि	नवदुर्गा गा.पा. वडा नं. ४ को कार्यालय (बिरेन्द्र साउँद ९८४८७९८१५६)	आवश्यक दैविप्रको प उद्धार समाय्री	
३	नवदुर्गा गा.पा.वडा नं. ४ साझवडा, छिल्ला	पहिरो	प्र.चौ.बेलापुर	हेल्मेट, बेल्ला, घैटी, सावेल,स्टक्कर	३ कि.मि.	कच्चि	नवदुर्गा गा.पा.वडा नं. ४ को वडा कार्यालय (९८४८७७६६२६)	जे.सि.वि. , स्काभेटर र आवश्यक दैविप्रको प उद्धार समाय्री	



Bml
प्रमुख जिल्ला अधिकारी

OmL

सि.नं.	सम्भावित विपद् जोखिम स्थानहरू	जोखिम को प्रकार	जिम्मेवार प्रहरी इकाइको नाम	उपलब्ध श्रोत साधन	दुरी	सडक, बाटो को अवस्था	समन्वय तथा सहकार्य	सहयोग को किसिम	कै
४	नवदुर्गा गाउँपालीका वडा नं. ५ झलेखोला, भुकुडा, सिल्लाखोला, खण्टणी खोला, मयाल	पहिरो	अ.प्र.पोष्ट टाँटाबजार	बेल्चा, सावेल, फरुवा	१० कि.मि.	कच्चि	नवदुर्गा गाउँपालीका वडा नं. ५ को वडा कार्यालय १८४८७२८०३५	आवश्यक दैविप्रको प उद्धार समग्री	

३.४.४ खुला क्षेत्र र सामग्रीको अभिलेखन

वडा नं.	जोखिम सम्भावित क्षेत्र	प्रभावित हुन सक्ने सम्भावित घरधुरी	जोखिम क्षेत्रबाट सबैभन्दा नजिक पर्ने खुला क्षेत्र	विपद् व्यवस्थापन सामग्रीहरू
१	सुनकोट	८२	भैरव प्रावि सुनकोट, भैरव स्थान मन्दिर मैदान परिसर	एम्बुलेन्स- २ थान, सब्बल- ५० थान, गैटी- ५० थान, बेल्चा- ५० थान, टेन्ट- १० थान, कम्बल- ४० थान, अग्नी नियन्त्रण यन्त्र- १० थान, गमबुट- ५० थान, लाईफ ज्याकेट- ३० थान, खाद्य सामग्री आवश्यकता अनुसार, प्राथमिक उपचार किट-७ वटा
	नारा, निन्तोला	१७६	मणिलेक आ.वि निन्तोला, भैरव प्रावि सुनकोट	
	न्वाघर बजाडी	८७	चोरा खेल मैदान, वीर बलभद्र मावि चोरा, मणिलेक आ.वि निन्तोला, भुमिदेउली मन्दिर प्राङ्गण	
	ओलीगाउँ, गौनेला, डुमरा	१५४	सरस्वती प्रावि गौनेला	
२	बेडुपानी, राउत गाउँ	७६	भुवनेश्वरी मावि बडबसन्तपूर	
	बडम, गुरिना चौड	२४३	भुवनेश्वरी मावि बडबसन्तपूर, भुमिराज प्रावि बडम, असिग्राम आ.वि देवस्थल	
	बगाल, ढिलेली, बगालीसैन	२३४	बालकल्याण मावि ढिलेली, वडा कार्यालय २ नं वडा, नवदुर्गा गाउँपालिकाको कार्यालय	



OmL
प्रमुख जिल्ला अधिकारी

Om

	बेडुपानी, राउत गाउँ	७६	भुवनेश्वरी मावि बडबसन्तपूर
३	दावली, बेल्टडा डाँडावन	१७८	भुमिराज प्रावि दावली, मष्टा बजिनाथ आवि डाडावन, बेल्टाडा मैदान
४	सिरोड	७६	जनक आवि सिरोड
	मम्मे गिल्ला	१०९	गिल्लेश्वरी आवि गिल्ला, मम्मे क्लीनिक, गिल्लेश्वरी मन्दिर प्राङ्गण
	बेलापूर, कठाल, खटौटे	२२२	गौडेश्वर मावि बेलापूर, बेलापूर खेल मैदान, प्रहरी चौकी बेलापूर, कैलपाल आवि तल्लागाउँ
५	चामा	१८६	सिगास प्रावि चामा, विजयासैनी मा.वि. चामाचौड
	चौड, वान्नी, तलकोट, काँडे	२५३	बिजासैनी मावि चामाचौड, भुमिराज आवि चौडबान्नी

३.४.५ आपतकालिन आवासको रूपमा प्रयोग गर्न सकिने विद्यालयहरूको विवरण

सि.नं.	विद्यालयको नाम	ठेगाना	कैफियत
१	बीरबलभद्र मा.वि.	नवदुर्गा १ कोटेली	
२	चोरा खेल मैदान	नवदुर्गा १ निन्तोला	
३	भूवनेश्वरी मा.बि. असूर्पा	नवदुर्गा गा.पा. १	
४	मणिलेक आ.वि.	नवदुर्गा गा.पा. १	
५	भूवनेश्वरी मा.वि. असुर्पा	नवदुर्गा गा.पा. १	
६	असिग्राम आ.वि.	नवदुर्गा १ देवस्थल	
७	मष्टा बैजनाथ आ.वि.	नवदुर्गा ३ डाँडावन	
८	नवदुर्गा मा.वि.	नवदुर्गा ३ चिल्फि	
९	गौडेश्वर मा.वि.	नवदुर्गा ४ बेलापुर	
१०	विजयासैनी मा.वि.	नवदुर्गा ५ चामाचौड	



Om
प्रमुख जिल्ला अधिकारी

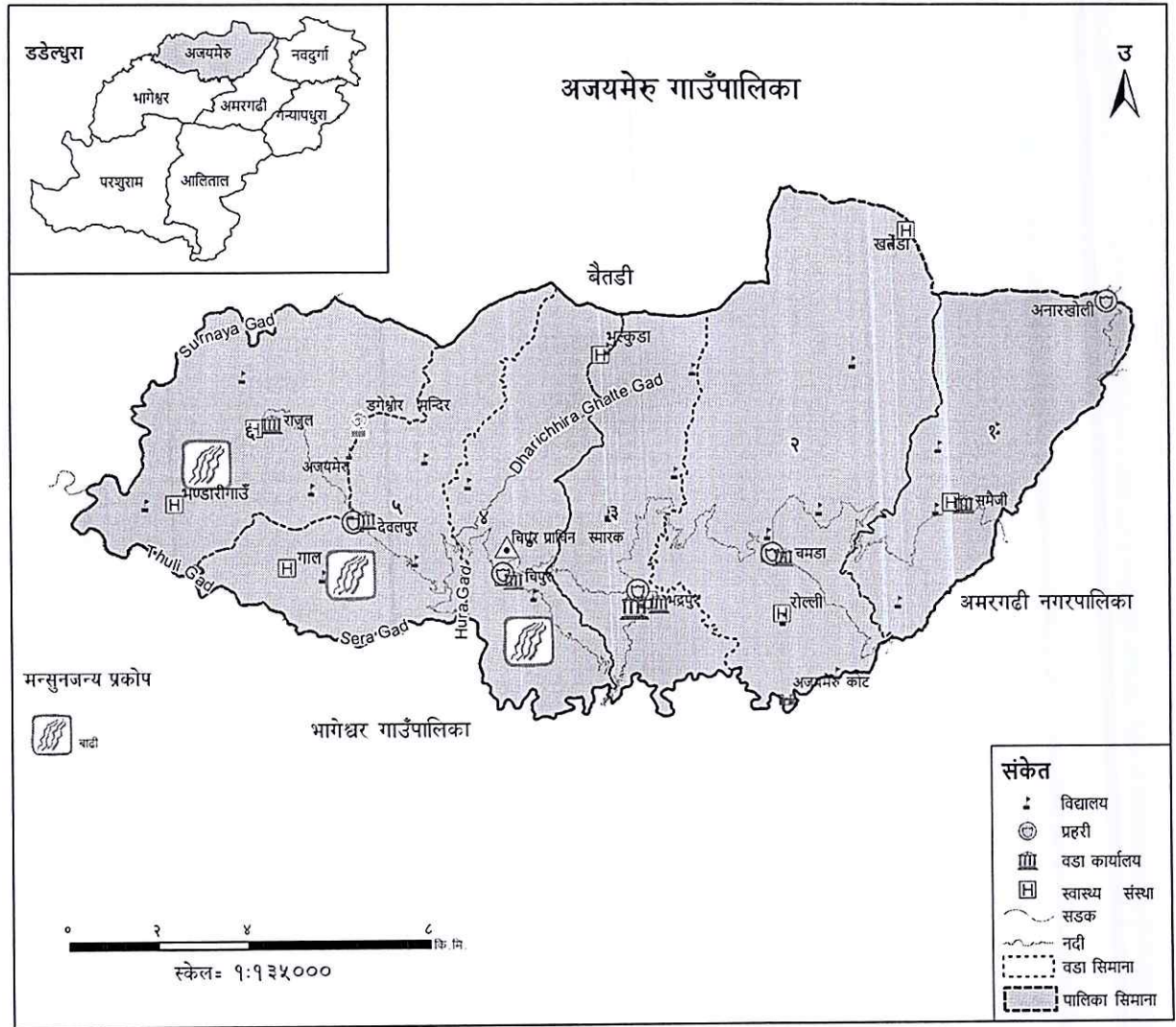
Bml

३.५ अजयमेरु गाउँपालिका

अजयमेरु गाउँपालिका डडेल्धुरा जिल्लाको महाभारत पर्वतश्रृंखलासाँग जोडिएको उत्तरी भेगमा अवस्थित गाउँपालिका हो । विपद् जोखिमका दृष्टिकोणले जिल्लाको निम्न जोखिममा रहेको यो पालिकामा खडेरी मुख्य प्रकोपको रूपमा रहेको छ । हिमपात, असिना, आगलागी, बाढी र चट्यांग जस्ता प्रकोपहरुले पनि यस गा.पा. लाई निकै प्रभाव पारेको देखिन्छ ।

क्र.सं.	वडा संख्या	परिवार संख्या	जनसंख्या			लैङ्गिक अनुपात	साक्षरता दर (प्रतिशतमा)	क्षेत्रफल (वर्ग कि.मि.)
			जम्मा	पुरुष	महिला			
१	६	३४५३	१५१६१	७०२१	८१४०	८६.२५	७५.६६	१४८.९

स्रोत: राष्ट्रिय जनगणना २०७८



नेपाल सरकार
गृह मन्त्रालय
जिल्ला प्रशासन कार्यालय
डडेल्धुरा

Bml
प्रमुख जिल्ला अधिकारी

3ml

३.५.१ विपद सम्पर्क व्यक्ति :

- नाम थर: लोकेश बोहरा
- सम्पर्क नम्बर: ९८५८७८२०२५
- इमेल ठेगाना: lokeshbohara126@gmail.com

३.५.१ पछिल्लो ४ वर्ष यता विपद् सम्बन्धी घटेका घटनाको विवरण

मिति	घटनाको विवरण	मानवीय क्षति				पशु चौपायाको क्षति		धन जनको क्षति	
		मृत्यु		घाइते		मृत्यु	घाइते	पूर्ण अन्दाजी मूल्य	आंशिक अन्दाजी मूल्य
		म	पु	म	पु				
२०८२	आगलागी								
	पहिरो								
२०८१	बाढि पहिरो	-	-	-	-				
	आगलागी	-	-	१	-	-	-		
२०८०	बाढिपहिरो	-	-	-	-	-	-		
	आगलागी	-	-	-	-	-	-		-
	हावाहुरी	-	-	-	-	-	-		-
२०७९	बाढिपहिरो	-	-	-	-	-	-		
	आगलागी	-	-	-	-	-	-		-
	हावाहुरी	-	-	-	-	-	-	-	-
	भुकम्प	-	-	-	-	-	-	-	-

३.५.२ विपद जोखिम स्थान, जोखिमको प्रकार, उपलब्ध श्रोतसाधन , समन्वय तथा सहकार्य र सहयोगको किसिम

सि.नं.	सम्भावित विपद जोखिम स्थानहरु	जोखिमको प्रकार	जिम्मेवार प्रहरी इकाइको नाम	उपलब्ध श्रोत साधन	दुरी	सडक , बाटोको अवस्था	समन्वय तथा सहकार्य	सहयोगको किसिम	कै.
१	अजयमेरु गाउँपालीका वडा नं.१ अनारखोली भालुमारे सडक खण्ड	पहिरो	प्रहरी चौकी अनारखोली	बेल्चा, घैटी , फरुवा	३ कि.मि.	पक्की	अजयमेरु गाउँपालीका वडा नं.१ को कार्यालय ९८४८४२७७२२	JCB,	
२	अजयमेरु गा.पा.वडा नं.५ सिरागाड, लेटमगाउँ, सालगाउँ	पहिरो	प्र.चौ.देवलदिव्यपुर	गैटी, बेल्चा,सब्ल , फरुवा	४ कि.मि.	कच्ची	अजयमेरु गा.पा. वडा नं. ५ को वडा कार्यालय (राज बहादुर पाल ९८६५७६१२५१)	आवश्यक दैविप्रकोप उद्धार समाय्री	

3m

सि.नं.	सम्भावित विपद् जोखिम स्थानहरू	जोखिमको प्रकार	जिम्मेवार प्रहरी इकाइको नाम	उपलब्ध श्रोत साधन	दुरी	सडक, बाटोको अवस्था	समन्वय तथा सहकार्य	सहयोगको किसिम	कै.
३	अजयमेरु गा.पा.३ मगराउ,	पहिरो	प्र.चौ.भद्रपुर	गैटी, बेल्ला,सब्लल, फरुवा, त्रिपाल, स्टेक्चर	३ कि.मि.	कच्चि	अजयमेरु गा.पा. , वडा नं. ३ को वडा कार्यालय ९८५८७७८५५५० प्रशासकिय अधिकृत, ९८४८८०९८५९ अध्यक्ष)	जे.सि.वि., एम्बुलेन्स, आवश्यक दैविप्रकोप उद्धार समाय्री	
४	अजयमेरु गाउँपालीका वडा नं.४ धारी, मड, पसेला	पहिरो	अ.प्र.पोष्ट चिपुर	बेल्ला, घैटी, सावेल, फरुवा	३ कि.मी.	कच्चि	अजयमेरु गाउँपालीका वडा नं.४ को वडा कार्यालय (टिका बहादुर बिष्ट ९८६९५१२९३६)	आवश्यक दैविप्रकोप उद्धार समाय्री	
५	अजयमेरु गा.पा.वडा नं.२ धरमघर	पहिरो	अ.प्र.पोष्ट चमडा	बेल्ला, घैटी, सावेल,स्टक्चर,	८ कि.मि.	कच्चि	अजयमेरु गा.पा.वडा न २ को वडा कार्यालय (प्रकास बहादुर ऐर ९८४८८३१६७५)	आवश्यक दैविप्रकोप उद्धार समाय्री	
६	अजयमेरु गा.पा.६ बुढालेक	पहिरो	अ.प्र.पोष्ट राजुल	बेल्ला, घैटी, सावेल,स्टक्चर,	७ कि.मि.	कच्चि	अजयमेरु गा.पा.वडा न ६ को वडा कार्यालय (हरी सिंह भण्डारी ९८५८७५३९०५)		

३.५.३ खुला क्षेत्र र सामग्रीको अभिलेखन

वडा नं.	जोखिम सम्भावित क्षेत्र	प्रभावित हुन सक्ने सम्भावित घरधुरी	जोखिम क्षेत्रबाट सबैभन्दा नजिक पर्ने खुला क्षेत्र	विपद् व्यवस्थापन सामग्रीहरू
१	सिलङ्गी बजकोट	४५	पुईलेक	भ्याकुलोडर-१, एम्बुलेन्स-२
२	कोईशाली, हाट र घोडकट्टे	५५	चमडा र रोल्ली	टाटासोमु जिव-२, चारपाङ्ग्रे गाडी-३,
३	मगराउ	४०	चनबेताल खेलमैदान	मोटरसाईकल-१५, जे.सि.वि.-१, ट्याक्टर-
४	धारी, हुरा र चिपुर	५०	चिपुर	१, बेल्ला-१५, हेलमेट-१५, बुट-१५, टर्च-
५	लेटम	४५	देवलदिव्यपुर	१५, फेस मास्क-१५, Portable Fire Pump Huaqiu-1, Fire Swatter-7, Fire Rake-7
६	सुर्नया नदि किनारका बस्तीहरू जलतडा, खरीबगर	४०	राजुल	Fire Rake hoe-7, Shovel-7



3m
प्रमुख जिल्ला अधिकारी

3ml

				Fire Axe Hoe-7, First Aid Kit-1, Jump Suit (Fire Fighting)-15, Fire Boot (Pair)-15, Socks (Pair)-15, Water Bottle-15, Back Pack Pump (20 L)-6, Hose-10
--	--	--	--	--

३.५.४ आपतकालिन आवासको रूपमा प्रयोग गर्न सकिने विद्यालयहरूको विवरण

सि.नं.	विद्यालयको नाम	ठेगाना	कैफियत
१	सहस्रलिंग मा. बि. चमडा	अजयमेरु गा.पा.	
२	देबल मा. बि. देबल	अजयमेरु गा.पा.	
३	भद्रपुर मा. बि. भद्रपुर	अजयमेरु गा.पा.	
४	बालकल्याण मा. बि. पुइलेक	अजयमेरु गा.पा.	
५	मणिलेक मा. बि. चिपुर	अजयमेरु गा.पा.	
६	भरतपुर मा. बि. भुलकुडा	अजयमेरु गा.पा.	
७	चेतना मा. बि. राजुल	अजयमेरु गा.पा.	
८	केदारशिशू सुधारक मा. बि., मटेला	अजयमेरु गा.पा.	
९	घनघस्या मा. बि., खतेडा	अजयमेरु गा.पा.	



3ml
प्रमुख जिल्ला अधिकारी

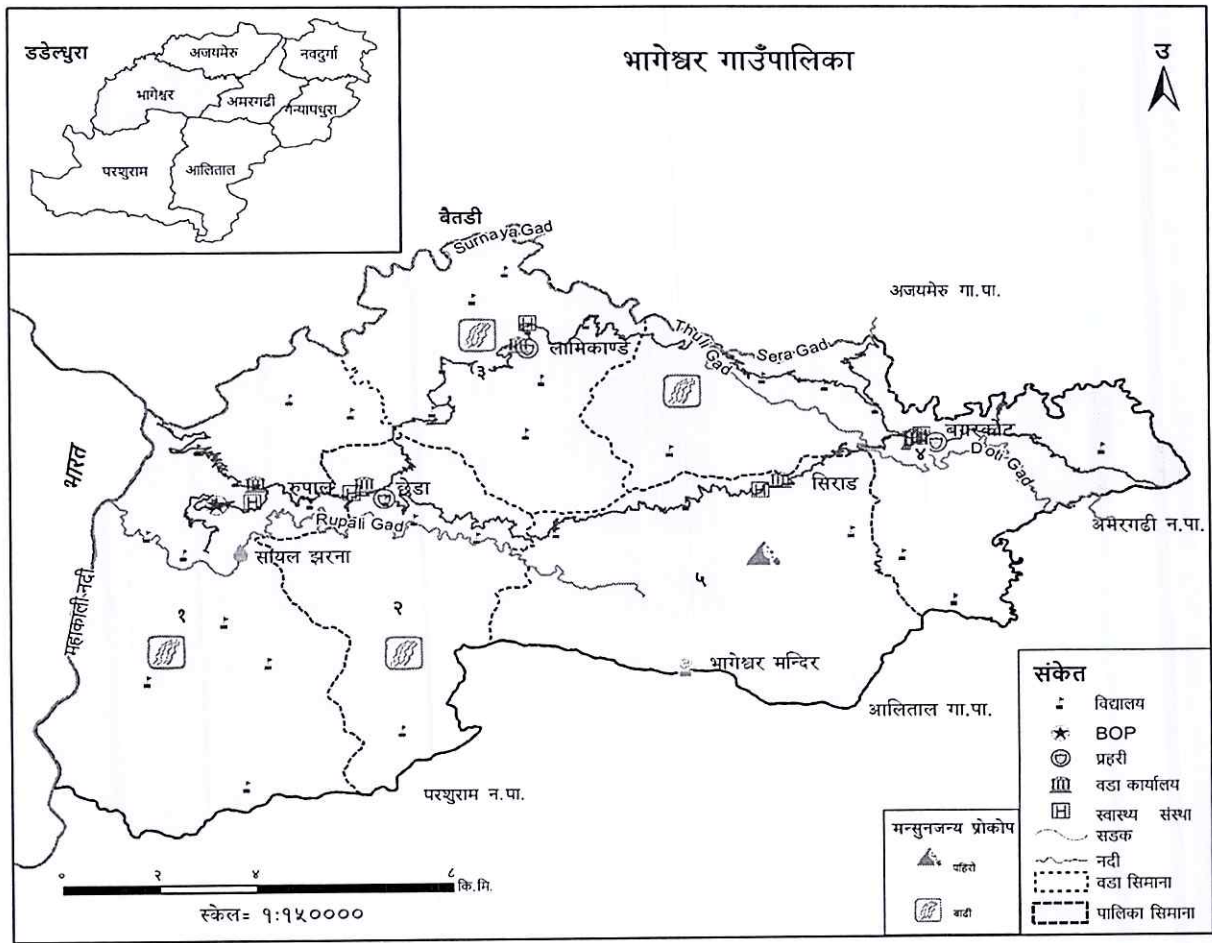
Bml

३.६ भागेश्वर गाउँपालिका

भागेश्वर गाउँपालिका डडेल्धुरा जिल्लाको महाभारत पर्वतश्रृंखलासँग जोडिएको गाउँपालिका हो । अधिकांश भू-भाग जंगल क्षेत्र रहेको यस गा.पा. मा पहिरोका कारण वर्षेनी निकै क्षतिहुने गरेको पाईन्छ । बाढी,असिना, खडेरी,आगलागी, र चट्यांग जस्ता मुख्य प्रकोप रहेको यस गा.पा. मा सबैभन्दा बढि प्रभाव असिनाको रहेको छ ।

क्र.सं.	वडा संख्या	परिवार संख्या	जनसंख्या			लैङ्गिक अनुपात	साक्षरता दर (प्रतिशतमा)	क्षेत्रफल (वर्ग कि.मि.)
			जम्मा	पुरुष	महिला			
१	५	२७९४	१३१३२	६३०४	६८२८	९२.३३	८०.००	२३३.३८

स्रोत: राष्ट्रिय जनगणना २०७८



नेपाल सरकार
गृह मन्त्रालय
जिल्ला प्रशासन कार्यालय
डडेल्धुरा

Bml
प्रमुख जिल्ला अधिकारी

३.६.१ विपद सम्पर्क व्यक्ति :

Bml

- नाम थर: मातृका प्रसाद भट्ट
- सम्पर्क नम्बर: ९८४८७८६८५२
- इमेल ठेगाना: suchanaadhikari@bhageshwormun.gov.np

३.६.२ पछिल्लो ४ बर्ष यता विपद सम्बन्धी घटेका घटनाको विवरण

मिति	घटनाको विवरण	मानवीय क्षति				पशु चौपायाको क्षति		धन जनको क्षति	
		मृत्यु		घाइते		मृत्यु	घाइते	पूर्ण	आंशिक
		म	पु	म	पु			अन्दाजी मूल्य	अन्दाजी मूल्य
२०८२	आगलागी							४०००००	४५०००
	पहिरो					२२ कुखुरा		८०००००	१३४५६०
२०८१	बाढि पहिरो	-	-	-	-	१४० कुखुरा	५ गाईगोरु	१०८८००००	
	आगलागी	-	-	१	-	-	-	५००००००	
२०८०	बाढिपहिरो	-	-	-	-	-	-	११२०००००	१८०००००
	आगलागी	-	-	-	-	-	-	१०५२०००	-
	हावाहुरी	-	-	-	-	-	-	१६८९०००	-
२०७९	बाढिपहिरो	-	-	-	-	-	३ गोरु	१२००००००	३००००००
	आगलागी	-	-	-	-	-	२ गाई	१६०००००	-
	हावाहुरी	-	-	-	-	-	-	-	-
	भुकम्प	-	-	-	-	-	-	-	३७५०००

३.६.३ विपद जोखिम स्थान, जोखिमको प्रकार, उपलब्ध श्रोतसाधन, समन्वय तथा सहकार्य र सहयोगको किसिम

सि.नं.	सम्भावित विपद जोखिम स्थानहरु	जोखिमको प्रकार	जिम्मेवार प्रहरी इकाइको नाम	उपलब्ध श्रोत साधन	दुरी	सडक, बाटोको अवस्था	समन्वय तथा सहकार्य	सहयोगको किसिम	कै.
१	भागेश्वर गाँपालीका वडा नं. १ सेउलानी, बाराकट्टे, ओखडा, लिउड	पहिरो	प्रहरी चौकी रुपाल	बेल्चा, घैटी, फरुवा, सावेल,स्टक्कर, टेण्ट	१० कि.मि.	कच्चि	भागेश्वर गाँपालीका वडा नं. १ को कार्यालय (मणिक राज भट्ट ९८६८८७६६५२)	उपलब्ध उपकरण (१९ जना स.प्र.बल. +६ जना नेपाल प्रहरी र स्थानिय)	
२	भागेश्वर गाँपालीका वडा नं. २ जमडा, लेकुडा, नौतडी	पहिरो	प्रहरी चौकी रुपाल	बेल्चा, घैटी, फरुवा, सावेल,स्टक्कर, टेण्ट	७ कि.मि.	कच्चि	भागेश्वर गाँपालीका वडा नं. २ को कार्यालय (उपेन्द्र बहादुर जोरा)	उपलब्ध उपकरण (१९ जना स.प्र.बल. +६ जना नेपाल	

OmL

सि.नं.	सम्भावित विपद जोखिम स्थानहरु	जोखिमको प्रकार	जिम्मेवार प्रहरी इकाइको नाम	उपलब्ध श्रोत साधन	दुरी	सडक, बाटोको अवस्था	समन्वय तथा सहकार्य	सहयोगको किसिम	कै.
							१८४८९९११३१)	प्रहरी र स्थानिय)	
३	भागेश्वर गा.पा.वडा नं. ३ बिपलम, पाण्डेगाउँ, मड गाउँ, सत्तिगाउँ, खालगाउँ	पहिरो	प्रहरी चौकी लामिकाण्डे	सावेल बेल्ला, स्टक्कर, पानिबुट र फरुवा	१० कि.मि.	कच्चि	भागेश्वर गा.पा.वडा नं. ३ को वडा कार्यालय (डम्मर राज जोशी १८४८७०३९६५)	जे.सि.वि., आवश्यक दैविप्रकोप उद्धार समाय्री	
४	भागेश्वर गा.पा. वडा न ५ सिराउ	पहिरो	प्र.चौ.बगरकोट	बेल्ला, बन्चरो, लाइफज्याकेट	७ कि.मि.	कच्चि	भागेश्वर गा.पा. वडा न ५ को वडा कार्यालय (नेन्द्र बहादुर थापामगर १८६८३४०३९९)	आवश्यक दैविप्रकोप उद्धार समाय्री	
५	भागेश्वर गा.पा. वडा न ४ रुपालिगाड	पहिरो	प्र.चौ.बगरकोट	बेल्ला, बन्चरो, लाइफज्याकेट, अग्निनियन्त्रण यन्त्र	७ कि.मि.	कच्चि	भागेश्वर गा.पा. वडा न ४ को वडा कार्यालय (बसन्त राज चटौत १८६०८१७६०१)	आवश्यक दैविप्रकोप उद्धार समाय्री	

३.६.४ खुला क्षेत्र र सामग्रीको अभिलेखन

वडा नं.	जोखिम सम्भावित क्षेत्र	प्रभावित हुन सक्ने सम्भावित घरधुरी	जोखिम क्षेत्रबाट सवै भन्दा नजिक पर्ने खुला क्षेत्र	विपद् व्यवस्थापन सामग्रीहरु
१	जाख, सेउलानी, बसकट्टे	१८	गर्गक्षेत्र	एम्बुलेन्स २ चालु १ व्याक हो लोडर १, लाइफ ज्याकेट ५, हेलमेट १०, त्रीपाल १०, सब्बल ४, बेल्ला ४, गैटी २, सिट्टी ४, झोला ३, हाते माईक २, डोरी १०० मिटर, स्टेचर ७, ईलेक्ट्रिक आरा १, घैटी बेल्ला स्टेचर सब्बल लगायतका खोज तथा उद्धार सामग्री ५ ओटै वडा कार्यालयमा राखिएको।
	लिउड, कोश्याम, समनिया	२२	माहादेव प्रावि लिउड	
	ओदरे	१५	कैलपाल मावि दुविड	
	पत्रम, साउनगाउँ विटैल	१५	कैलपाल मावि पत्रम	
	बलडा	५	खम्पाल मन्दिर क्षेत्र	
	पोलेक दुनालेक बकुन्न	७	पोलेक अल्लो प्रसोधन केन्द्र	
	चुडी	५	नागार्जुन क्षेत्र	
तोली	५	सुर्योदय भवन र चौर		
२	जोगेउडा कोटेउडा	१५	मडलिक मन्दिर परिसर	
	लेकुडा मटेला	१२	गुयला क्षेत्र	
	कुयाताली	५	कुयातालीको खुल्ला मैदान	
	गैरिलेक उकल्लेक	१८	सामुदायिक भवन उकल्लेक	
	बिस्तडी	१०	रुद्रावती प्रावि विद्यालय	
	टोटावाँझ सौडानी	१०	चाडी खुला चौर	
	नौतडी	१२	सदासिव प्रावि भवन	
रुईनपाटा	५	वडा कार्यालय नजिक		
रन्चुला	१०	असिग्राम खेल मैदान		

३७



OmL
प्रमुख जिल्ला अधिकारी

3ml

वडा नं.	जोखिम सम्भावित क्षेत्र	प्रभावित हुन सक्ने सम्भावित घरधुरी	जोखिम क्षेत्रबाट सबै भन्दा नजिक पर्ने खुला क्षेत्र	विपद् व्यवस्थापन सामग्रीहरू
३	सतिगाउँ	१८	भागेश्वर आवि / गाउँमा	
	बिपलम	८	विपलम गाउँमा	
	राल्ड खोला किनारको वस्ती	१४	देहिमाण्डौ	
	लामिकाण्डे	१७	रातामाटी / गोविन्दपुरी मावि को भवन	
	मल्लागाउँ कोट क्षेत्र	१०	वडा कार्यालय भवन	
	तल्लागाउँ नानीगाड	१३	सरस्वती मावि / उमामुक्तेश्वर आवि	
	खाल डैसिला क्षेत्र	९	कैलपाल प्रावि दैपन्थखाल	
	काकडीघाट	८	कैलपाल प्रावि दैपन्थखाल	
४	नौगाउँ सुटिल	१२	भुवनेश्वरी आवि नौगाउँ	
	डुगरी सडक छेउछाउँका वस्ति	२८	श्रीकोट खेल मैदान	
	ढिमौला कुरगाईल, एकथरा, डडसाज	१५	सरस्वती मावि लाकम	
	न्यालेक, गोलाई, रोडकट्टे	१९	कैलपाल आवि न्यालेक	
	चौड खाल्टा	५	डम्बरपुर प्रावि चौड	
	पातल	३	बनटुकुरा खुला चौर	
	खेत बनचुल्ल बेसनकन्या बजगडी	१७	शिव मन्दिर खुला चौर	
	मगलाउकोट क्षेत्र र ढणानी क्षेत्र	१०	सरस्वती मावि बगरकोट	
५	आरकुडा गुदडा र मेल्टा	८	भागेश्वर आवि मेल्टा	
	दानीटुकुरा, पुजारीगाउँ, मुकेली सिराड	३०	शारदा मावि सिराड	
	बुर्सा, सुनी, पोखरी, मेलकन्या	२६	हंसवाहिनी आवि बुर्सा/ टप्पा	
	मटेला देखि बगान सम्मको क्षेत्र	६	तालगाडा/बेतालबुङ्गा	
	चुल्ल	३५	भागेश्वर आ.बि चुल्ल/ किलेखर्क	
	रुपालिगाड क्षेत्र	१०	शिवशंकर मावि रुपालिगाड र चाडी खुला चौर	

३.६.५ आपतकालिन आवासको रुपमा प्रयोग गर्न सकिने विद्यालयहरूको विवरण

क्र.सं.	विद्यालयहरूको नाम	ठेगाना	कैफियत
१	पशुपतीनाथ आबि बलडा	भागेश्वर १	
२	यूवाबर्ष प्राबि बलकाण्डे	भागेश्वर १	
३	नारायणी प्राबि चुडी	भागेश्वर १	
४	कैलपाल माबि पनिउट	भागेश्वर १	
५	कैलपाल माबि पत्रम	भागेश्वर १	
६	रुद्रेश्वर प्राबि सुकालीखेत	भागेश्वर १	
७	खिटकेश्वर प्राबि दुनाललेक	भागेश्वर १	
८	समैजी प्राबि जाख	भागेश्वर १	
९	माहादेब प्राबि लीम	भागेश्वर १	
१०	शदाशिव प्राबि नौतडी	भागेश्वर २	
११	भागेश्वर आवि लेकुडा	भागेश्वर २	
१२	रुद्रावती प्राबि बिस्टडी	भागेश्वर २	
१३	अशिग्राम माबि रुपाल	भागेश्वर २	
१४	कैलपाल प्राबि दैपन्थखाल	भागेश्वर ३	
१५	मंगलेश्वर आवि मड	भागेश्वर ३	
१६	गोबीन्दपुरी माबि लामिकाण्डे	भागेश्वर ३	

नेपाल सरकार
गृह मन्त्रालय
जिल्ला प्रशासन कार्यालय
डडेल्धुरा

3ml
प्रमुख जिल्ला अधिकारी ३८

3ml

क्र.सं.	विद्यालयहरूको नाम	ठेगाना	कैफियत
१७	सरस्वती माबि बोगटा	भागेश्वर ३	
१८	भागेश्वर आबि सतिगाउ	भागेश्वर ३	
१९	कैलपाल प्राबि बिपलम	भागेश्वर ३	
२०	उमामुक्तेश्वर आबि नानीगाड	भागेश्वर ३	
२१	गंगेश्वर प्राबि देहिमाडौ	भागेश्वर ३	
२२	सरस्वती माबि लाकम	भागेश्वर ४	
२३	कैलपाल आबिन्यालेक	भागेश्वर ४	
२४	भुबनेश्वरी प्राबि डुगरी	भागेश्वर ४	
२५	भागेश्वर प्राबि गंगापुर	भागेश्वर ४	
२६	नमुनाप्राबि बगरकोट	भागेश्वर ४	
२७	कालिका आबि नौगाउ	भागेश्वर ४	
२८	डम्बरपुर प्राबि चौड	भागेश्वर ४	
२९	शारदा माबि सिराड	भागेश्वर ५	
३०	भागेश्वर आबि चुल्ल	भागेश्वर ५	
३१	हंशबाहिनी आबि बुर्सा	भागेश्वर ५	
३२	शिवशंकर माबि रुपालीगाड	भागेश्वर ५	



3ml
प्रमुख जिल्ला अधिकारी

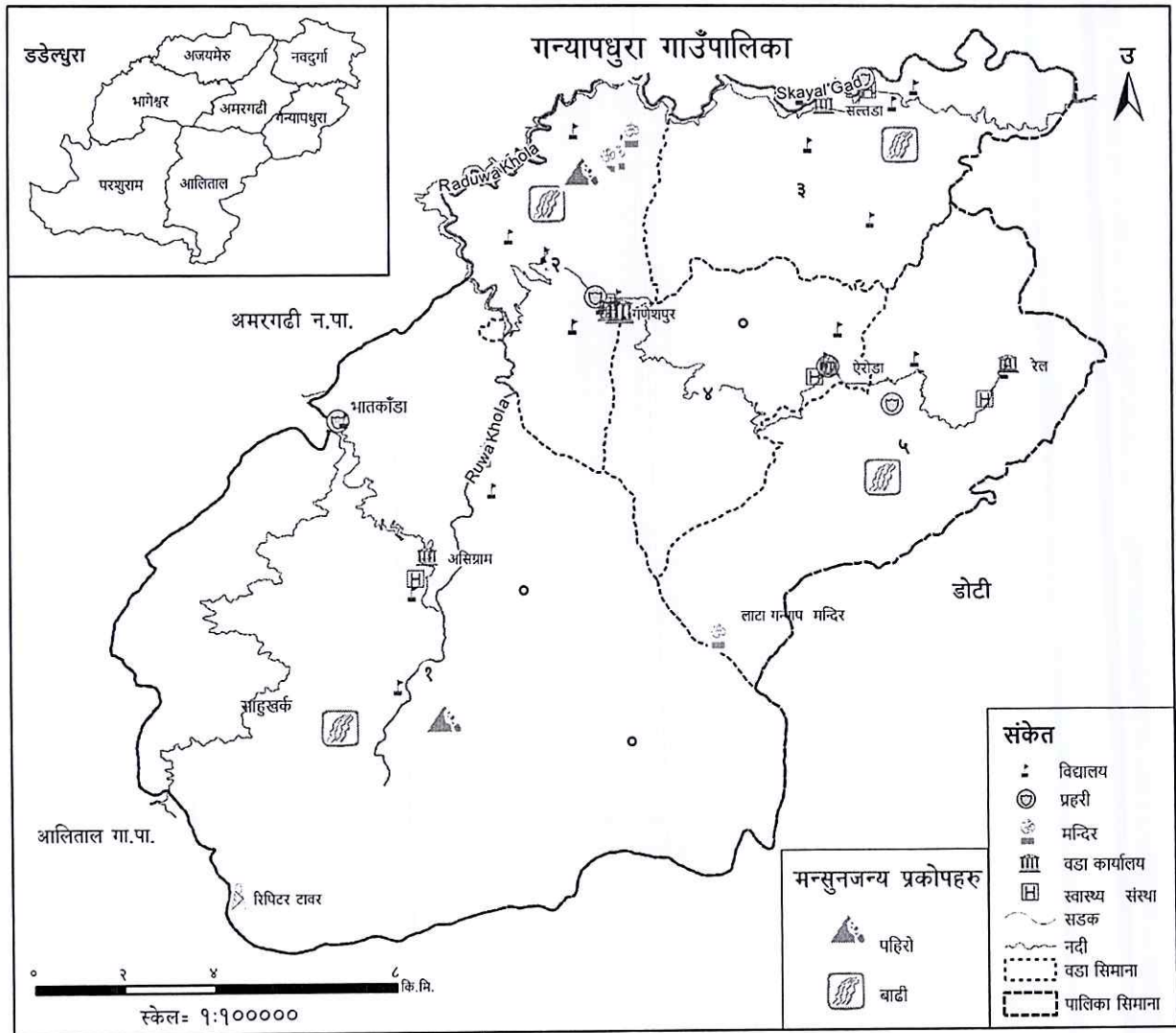
Bm

३.७ गन्यापधुरा गाउँपालिका

महाभारत पर्वतश्रृंखलासँग जोडिएको गन्यापधुरा गाउँपालिका यस जिल्लाको पूर्वी भेगमा अवस्थित गाउँपालिका हो । महाभारत जंगलक्षेत्र सँगै जोडिएका बस्तीहरू भएको यो पालिका जोखिमका दृष्टिकोणले मध्यम जोखिममा पर्ने गाउँपालिका हो । हिमपात, पहिरो र खडेरीको मुख्य प्रभाव रहेको यस पालिकालाई महामारी, असिना, चट्यांग र बाढीजन्य प्रकोपका घटनाले पनि निकै प्रभाव पारेको देखिन्छ ।

क्र.सं.	वडा संख्या	परिवार संख्या	जनसंख्या			लैङ्गिक अनुपात	साक्षरता दर)प्रतिशतमा(क्षेत्रफल (वर्ग कि.मि.)
			जम्मा	पुरुष	महिला			
१	५	३२८१	१३७२२	६०६४	७६५८	७९.१९	७४.०९	१३५.६६

स्रोत: राष्ट्रिय जनगणना २०७८



नेपाल सरकार
गृह मन्त्रालय
जिल्ला प्रशासन कार्यालय
डडेल्धुरा

Bm
प्रमुख जिल्ला अधिकारी

3ml

३.७.१ विपद सम्पर्क व्यक्ति :

- नाम थर: मिन बहादुर विष्ट
- सम्पर्क नम्बर: ९८४८४३३९६९
- इमेल ठेगाना: mbistkailali0@gmail.com

३.७.२ पछिल्लो ४ वर्ष यता विपद् सम्बन्धी घटेका घटनाको विवरण

मिति	घटनाको विवरण	मानवीय क्षति				पशु चौपायाको क्षति		धन जनको क्षति	
		मृत्यु		घाइते		मृत्यु	घाइते	पूर्ण	आंशिक
		म	पु	म	पु			अन्दाजी मूल्य	अन्दाजी मूल्य
२०८१	आगलागी	०	०	०	०	४	३		
२०८१	बाढी	०	०	०	१	१	१		

३.७.३ विपद जोखिम स्थान, जोखिमको प्रकार, उपलब्ध श्रोतसाधन , समन्वय तथा सहकार्य र सहयोगको किसिम

सि.नं	सम्भावित विपद जोखिम स्थानहरु	जोखिम को प्रकार	जिम्मेवार प्रहरी इकाइको नाम	उपलब्ध श्रोत साधन	दुरी	सडक, बाटो को अवस्था	समन्वय तथा सहकार्य	सहयोग को किसिम	कै
१	गन्यापधुरा गा.पा. वडा नं. १ छबिसेमोड, भातकाँडा	पहिरो	प्रहरी चौकी भातकाँडा	गैटी, बेल्ला, सब्बल	१० कि.मि.	कच्चि / पक्की	गन्यापधुरा गा.पा. वडा नं. १ को वडा कार्यालय (नरेश राज भण्डारी ९७४२४१३८६८)	जे.सि.वि ., र आवश्यक दैविप्रको प उद्धार समाय्री	
२	गन्यापधुरा गा.पा. वडा नं. २ रिठा	पहिरो	प्रहरी चौकी बडाल	गैटी, बेल्ला, फरुवा, लाइनडोरी, सब्बल, त्रिपाल र हेलमेट	५ कि.मि.	कच्चि	गन्यापधुरा गा.पा. वडा नं. २ को वडा कार्यालय ९८५८७७८७०८	जे.सि.वि ., ट्याक्टर र आवश्यक दैविप्रको प उद्धार समाय्री	
३	गन्यापधुरा गा.पा. २ रडुवा	पहिरो	अ.प्र.पोष्ट बेडुपानी	बेल्ला, फरुवा, पानिबुट, स्टक्चर,	५ कि.मि.	कच्चि	गन्यापधुरा गा.पा., सडक बिभाग र वडा नं. २ को वडा कार्यालय (जे.सि.वि. चालक पदम राज भट्ट	जे.सि.वि ., आवश्यक दैविप्रको प उद्धार समाय्री	

3ml

सि.नं	सम्भावित विपद जोखिम स्थानहरू	जोखिम को प्रकार	जिम्मेवार प्रहरी इकाइको नाम	उपलब्ध श्रोत साधन	दुरी	सडक, बाटो को अवस्था	समन्वय तथा सहकार्य	सहयोग को किसिम	कै
							९८६८५१२२० ५		
४	गन्यापधुरा गा.पा. वडा नं. ४ पनेरु गाउँ, मेड्डी खोला	पहिरो	अ.प्र.पोष्ट जैसेरा डडेल्धुरा	गैटी, बेल्ला, सब्बल, फरुवा	३ कि.मि.	कच्चि	गन्यापधुरा गा.पा. वडा नं. ४ को वडा कार्यालय (नरेन्द्र कुमार भट्ट ९८४८७६५५१०)	आवश्यक दैविप्रकोप उद्धार समाग्री	
५	गन्यापधुरा गा.पा. वडा नं. ४ रेल	पहिरो	अ.प्र.पोष्ट जैसेरा डडेल्धुरा	गैटी, बेल्ला, सब्बल, फरुवा	५ कि.मि.	कच्चि	गन्यापधुरा गा.पा. वडा नं. ५ को वडा कार्यालय (चन्द्र प्रसाद रोस्यारा ९८४८७१०२५८)	आवश्यक दैविप्रकोप उद्धार समाग्री	

३.७.४ खुला क्षेत्र र सामग्रीको अभिलेखन

वडा नं.	जोखिम सम्भावित क्षेत्र	प्रभावित हुन सक्ने सम्भावित घरधुरी	जोखिम क्षेत्रबाट सबैभन्दा नजिक पर्ने खुला क्षेत्र	विपद् व्यवस्थापन सामग्रीहरू
१	बन्तोला र जर्मना	१८	असिग्राम मा.वि, रुवाखोलाको मैदान	ब्याक हो लोडर-१, ट्रक्टर-१, स्टेचर-१०, त्रिपाल-५, डोरी-२५० मि., बाल्टी-५, सेफ्टी हेलमेट-३, गैटी-१०, बेल्ला-१०, सब्बल-१०, बन्चरो-५, फरुवा-५, सिरक-४, टर्चलाईट-५, हसिया-५, एम्बुलेन्स-१ थान, ४ पांग्रे गाडी-२ थान आदि
	मल्कट्टे र डिमोडा	१५	सरस्वती मा.वि भाकाँडाको मैदान	
	भेटा	१५	सरस्वती मा वि भात्काँडा	
	डमरा	३०	असिग्राम खेल मैदान	
२	रिठा	१५	बडाल खुल्ला मैदान	
३	गर्खा	३०	जनता मा.वि सकायल खेलमैदान	
४	भुवनेश्वरी मा.वि .जैसेरा	विद्यार्थीहरू	जैसेरा बजार खुला मैदान	

नेपाल सरकार
गृह मन्त्रालय
जिल्ला प्रशासन कार्यालय
डडेल्धुरा

३ml
प्रमुख जिल्ला अधिकारी

Bml

५	आमतोला	२२	रेल खेल मैदान
	गनेडा	२५	जैसेरा बजार खुला मैदान

३.७.५ आपतकालिन आवासको रूपमा प्रयोग गर्न सकिने विद्यालयहरूको विवरण

सि.नं.	विद्यालयको नाम	ठेगाना	कैफियत
१	सरस्वती मा.वि भात्काडाँ	गन्यापधुरा गा.पा.-१	
२	गणेश मा.वि .बडाल	गन्यापधुरा गा.पा.-२	
३	जनता मा.वि .सकायल	गन्यापधुरा गा.पा.-३	
४	भुवनेश्वरी मा.वि .जैसेरा	गन्यापधुरा गा.पा.-४	
५	सिताराम मा.वि .जैसेरा	गन्यापधुरा गा.पा.-५	

३.७.६ बाढी, पहीरोको कारणले राजमार्ग अवरोध भएको खण्डमा नजिकको प्रहरी इकाईबाट परिचालित हुने जनशक्ति, यात्रुहरुलाई खान, बस्नको लागि नजिक पायक पर्ने बजारको विवरण

सि.नं.	जिल्ला	अवरोध हुने हाईवे स्थान (सडक खण्ड)	सडक खण्डको नाम	यात्रुहरुको लागि खान,बस्न पाएक पर्ने नजिकको बजार	नजिकको प्रहरी इकाई जनसक्ति र दुरी बजार सम्मको दुरी	कैफियत
१	डडेल्धुरा	जिल्ला डडेल्धुरा अजयमेरु गाउँपालीका वडा नं. १ अनारखोली , भालुमारे	भिमदत्त राजमार्ग	अनारखोली बजार	प्र.चौ.अनारखोली ५ जना ६ कि.मि.	अजयमेरु गाउँपालीका वडा नं.१ को कार्यालय
२	डडेल्धुरा	अमरगढी नगरपालिका वडा नं. ७ खसेखान	भिमदत्त राजमार्ग	पोखरा बजार	प्र.चौ.पोखरा १० जना ७ कि.मि.	अमरगढी नगरपालीका वडा नं.७ को वडा कार्यालय ९८४८७३३९१४
३	डडेल्धुरा	अमरगढी नगरपालिका वडा नं.५ रानिधारा,	भिमदत्त राजमार्ग	तुफानडाँडा बजार	प्र.चौ.बागबजार १२ जना २ कि.मि .	अमरगढी नगरपालीका वडा नं.५ को वडा कार्यालय ९८४८८७०५७२
४	डडेल्धुरा	गन्यापधुरा गा.पा . वडा नं. १ छबिसेमोड, भातकाँडा , साहुखर्क	भिमदत्त राजमार्ग	भातकाँडा , साहुखर्क बजार	प्र.चौ.भातकाँडा ६ जना ६ कि.मि.	गन्यापधुरा गा.पा .वडा नं. १ को वडा कार्यालय ९७४२४१३८६८
५	डडेल्धुरा	गन्यापधुरा गा.पा . वडा नं. २ रडुवा	डा.के.आइ.सिंह राजमार्ग	सकायल बजार	अ.प्र.पोष्ट बेडुपानी+प्र.चौ सकायल १२ जना ६ कि.मि.	गन्यापधुरा गा.पा .वडा नं. २ को वडा कार्यालय ९८६८५१२२०५
६	डडेल्धुरा	आलिताल गाउँपालीका वडा नं.	भिमदत्त राजमार्ग	भोडा बजार	प्र.चौ.गांखेत ६ जना ५ कि.मि.	आलिताल गाउँपालीका वडा नं.१ को वडा



Bml
प्रमुख जिल्ला अधिकारी ४३

3ml

सि.नं.	जिल्ला	अवरोध हुने हाईवे स्थान (सडक खण्ड)	सडक खण्डको नाम	यात्रुहरुको लागि खान,बस्न पाएक पर्ने नजिकको बजार	नजिकको प्रहरी इकाई जनसक्ति र दुरी बजार सम्मको दुरी	कैफियत
		१ मेलखर्क				कार्यालय ९८६३११०५३४
७	डडेल्धुरा	आलिताल गाउँपालिका ८ सुनखोला	जोगबुडा बुडर सडक खण्ड	गोदाम बजार	प्र.चौ.आलीताल ६ जना २ कि.मि.	आलिताल गाउँपालिका वडा नं. ८ को वडा कार्यालय ९८४२८८६४४०
८	डडेल्धुरा	आलिताल गाउँपालिका ४ जालटुडा खोला	जोगबुडा बुडर सडक खण्ड	घरेलु बजार	प्र.चौ.आलीताल ६ जना २ कि.मि.	आलिताल गाउँपालिका वडा नं. ४ को वडा कार्यालय ९८४२८८६४४०
९	डडेल्धुरा	आलिताल गाउँपालिका ८ भडराडी खोला	जोगबुडा बुडर सडक खण्ड	जोगबुडा बजार	प्र.चौ.आलीताल ६ जना ७ कि.मि.	आलिताल गाउँपालिका वडा नं. ८ को वडा कार्यालय ९८४२८८६४४०
१०	डडेल्धुरा	परशुराम नगरपालिका १२ खप्पा खोला	जोगबुडा बुडर सडक खण्ड	जोगबुडा बजार	इ.प्र.का.जोगबुडा १५ जना ४ कि.मि.	परशुराम नगरपालिकाकाको कार्यालय ९८५११६७९३५
११	डडेल्धुरा	परशुराम नगरपालिका १२ पानी खोला	जोगबुडा बुडर सडक खण्ड	जोगबुडा बजार	इ.प्र.का.जोगबुडा १५ जना ४ कि.मि.३ कि.मि.	परशुराम नगरपालिकाकाको कार्यालय ९८५११६७९३५

३.७.७ सडक डिभिजन कुलपाते, डोटी अन्तर्गतका मेशिनहरू

सि.नं.	सडक खण्ड	उपकरण को प्रकार	संख्या	सम्पर्क स्थान	अपरेटरको नाम	सम्पर्क नं.	कैफियत
१	फल्टुगे देखि गैरा	JCB	१	यान्त्रिक कार्यालय बुडर	हेभि ईक्युपमेन्ट डिभिजन गोदावरीबाट खटिआउने		
२	गैरा देखि भात्काँडा,स्याउले र अनारखोली	JCB	१	भात्काँडा साईट क्याम्प	बल बहादुर खनाल	९८४१४१३५५७	
३	भात्काँडा देखि स्याउले, कोराल खोला र अनारखोली	Loader	१	भात्काँडा साईट क्याम्प	उदय बिम्बकर्मा	९८४८७७६५२९	
४	कोराल देखि सिलगढी, चौखुट्टे	JCB	१	सडक डिभिजन कुलपाते	सन्तोष त्रि.क.	९८४९१७४२३८	
५	कोराल देखि सिलगढी, चौखुट्टे	टिप्पर	१	सडक डिभिजन कुलपाते	हेभि ईक्युपमेन्ट डिभिजन गोदावरीबाट खटिआउने		
६	फल्टुगे देखि अनारखोली	टिप्पर	१	भात्काँडा साईट क्याम्प	हेभि ईक्युपमेन्ट डिभिजन गोदावरीबाट खटिआउने		

निर्माण व्यवसायीबाट उपलब्ध हुने मेशिन तथा तोकिएका स्थानहरूको विवरण

सि.नं.	सडक खण्ड	उपकरण को प्रकार	संख्या	सम्पर्क स्थान	निर्माण कम्पनी	सम्पर्क नं.	कैफियत
१	स्याउले देखि अनारखोली	JCB	१	अनारखोली	उमाईन्फ्रा विल्डर्स	९८६१६६३८७५	
२	साहुखर्क देखि भात्काँडा	JCB	१	भात्काँडा साईट क्याम्प	जनक गोमा निर्माण सेवा	९८४८७६५०८९	
३	स्याउले देखि चौखुट्टे	JCB	१	शिखर न.पा.	एल.जी. कन्स्ट्रक्सन	९८६८७४४८२७	
	सिलगढी देखि चौखुट्टे	JCB	१	सिलगढी	भिम निर्माण सेवा	९८६८५४३८९२	



3ml

३.७.८ पूर्वाधार विकास कार्यालय, डडेल्धुराद्वारा निर्माण व्यवसायीबाट उपलब्ध हुने मेशिन तथा प्रयोग गर्न सकिने सडक खण्डको विवरण

सि.नं.	सडक खण्ड	उपकरणको प्रकार	संख्या	सम्पर्क स्थान	निर्माण कम्पनी	सम्पर्क नं.
१	सहजपुर बोगटान दिपायल सडक	JCB	१	वायल	दुनिला कन्स्ट्रक्सन	९८४८८१२८०९
२	पोखरा बेलापुर खण्ड	JCB	१	कोटेली	के.एस. कन्स्ट्रक्सन	९८४८७९६६७८
३	सलौन-चिरकिट्टे-घटाल खण्ड	JCB	१	घटालथान	राधा कृष्ण कन्स्ट्रक्सन एण्ड ब्रदर्स	९८४९३३७२१५
४	आईत भलिया खण्ड	JCB	१	भलिया साईट क्याम्प	शनिदेव/शाजेन्द्रश्वर जे.भी.	९८४०९९३८०३
५	गाईबाधे-लिप्ना खण्ड	JCB	१	गाईबाधे	शर्मा/राजेन्द्र जे.भी.	९८०१८०८०४४

३.७.९ निर्माण व्यवसायी संघ, डडेल्धुरामा रहेका उपकरणहरू

सि.न.	फर्मको नाम	विवरण	संख्या	सम्पर्क न.	रहेको स्थान
१	राजेन्द्र निर्माण सेवा प्रा.ली.	स्काईभेटर	५	९८४८७२८२२२	जिल्ला लगायत विभिन्न निर्माण स्थलमा रहेका
२	राजेन्द्र निर्माण सेवा प्रा.ली.	ब्याक्होई लोडर	२	९८४८७२८२२२	
३	चांदनी कन्स्ट्रक्सन क.प्रा.ली.	स्काईभेटर	१	९८४८८००३९३	
४	चांदनी कन्स्ट्रक्सन क.प्रा.ली.	ब्याक्होई लोडर	२	९८४८८००३९३	
५	राष्ट्रसेवा निर्माण सेवा	स्काईभेटर	१	९८४८८०३८४२	
६	निश्चल कन्स्ट्रक्सन प्रा.ली.	ब्याक्होई लोडर	१	९८५८७५१२१२	
७	नौलाकोट निर्माण सेवा	ब्याक्होई लोडर	१	९८४८८३९०४३	
८	आलोक निर्माण सेवा	स्काईभेटर	२	९८४८७२८९०५	
९	आलोक निर्माण सेवा	ब्याक्होई लोडर	२	९८४८७२८९०५	
१०	पुजा निर्माण सेवा	स्काईभेटर	१	९८४८८०७३७९	
११	पुजा निर्माण सेवा	ब्याक्होई लोडर	१	९८४८८०७३७९	
१२	डि.आर. निर्माण सेवा	स्काईभेटर	१	९८४८७६७३९३	
१३	डि.आर. निर्माण सेवा	ब्याक्होई लोडर	१	९८४८७६७३९३	
१४	एस.के. कन्स्ट्रक्सन	स्काईभेटर	१	९८५८७५१६७३	
१५	एस.के. कन्स्ट्रक्सन	ब्याक्होई लोडर	२	९८५८७५१६७३	
१६	कालिका निर्माण सेवा	स्काईभेटर	१	९८५८७५१३६९	
१७	कालिका निर्माण सेवा	ब्याक्होई लोडर	१	९८५८७५१३६९	
१८	दिव्याज्योती निर्माण सेवा	स्काईभेटर	१	९८५९२९९७८२	
१९	दिव्याज्योती निर्माण सेवा	ब्याक्होई लोडर	१	९८५९२९९७८२	
२०	त्रिपुरासुन्दरी कन्स्ट्रक्सन	स्काईभेटर	१	९८६८५३९६४४	
२१	त्रिपुरासुन्दरी कन्स्ट्रक्सन	ब्याक्होई लोडर	१	९८४८८०५२८०	
२२	टि.वि. कन्स्ट्रक्सन	ब्याक्होई लोडर	१	९८५८७५१११३	
२३	युसव कन्स्ट्रक्सन	ब्याक्होई लोडर	१	९८५८७८३०५२	
२४	बडैला कन्स्ट्रक्सन	स्काईभेटर	२	९८५८७७६६४४	
२५	जयलक्ष्मी निर्माण सेवा	ब्याक्होई लोडर	१	९८४८७६७२३३	
२६	पुष्प कन्स्ट्रक्सन	ब्याक्होई लोडर	१	९८५८७५१६५०	



3ml
प्रमुख जिल्ला अधिकारी

10/11/20

खण्ड चार: मनसुन पूर्वतयारी तथा प्रतिकार्य सम्बन्धी जिम्मेवार निकाय र मुख्य-मुख्य जिम्मेवारी

निकाय	मुख्य जिम्मेवारी
जिल्ला प्रशासन कार्यालय	<p>जिल्लास्तरीय मनसुन पूर्वतयारी तथा प्रतिकार्य योजना तयार गरी लागू गर्ने।</p> <p>जिल्ला तहमा मनसुन पूर्वतयारी एवं मनसुनजन्य विपद्को अवधिमा खोज, उद्धार तथा राहत व्यवस्थापनको लागि साधन स्रोतको व्यवस्थापन गर्ने।</p> <p>जिल्ला स्थित सबै सुरक्षा निकायहरूलाई तयारी अवस्थामा राख्ने र जिल्लामा रहेका स्वयंसेवकहरूलाई प्रभावकारी परिचालन गर्ने।</p> <p>पूर्वतयारी तथा प्रतिकार्यको लागि विषयगत क्षेत्रका सम्बन्धित निकायहरू एवं संघ, प्रदेश र स्थानीय तहका विपद् सम्बद्ध निकायसँग समन्वय गर्ने।</p> <p>जिल्ला आपतकालिन कार्यसञ्चालन केन्द्रलाई थप सक्रिय बनाउने।</p> <p>विपद्को समयमा बजारमा हुने कृत्रिम अभाव, कालोबजारी तथा आपराधिक गतिविधिलाई नियन्त्रण गर्ने।</p> <p>मनसुनजन्य विपद्का कारण तत्काल गर्नुपर्ने खोज, उद्धार र राहतका कार्यक्रम सञ्चालन गर्न सुरक्षा निकायलाई आवश्यक स्रोत साधनसहित तयारी अवस्थामा राख्ने र आवश्यकता अनुसार परिचालन गर्ने।</p>
जिल्ला विपद् व्यवस्थापन समिति	<p>मनसुन पूर्वतयारी तथा प्रतिकार्यको लागि आवश्यक साधन स्रोत व्यवस्थापन तथा परिचालनमा समन्वय र सहजीकरण गर्ने।</p> <p>विपद् पूर्वसूचना तथा विपद्सँग सम्बन्धित सूचना संकलन, व्यवस्थापन, विश्लेषण र प्रवाहको नेतृत्व गर्ने।</p> <p>खोज, उद्धार तथा राहतका लागि तीनै तहका सरकार, सुरक्षा निकाय, गैर सरकारी संघसंस्था, निजी क्षेत्रका बीच आवश्यक समन्वय गर्ने र नेतृत्व लिने।</p>
स्थानीय तह	<p>पालिकास्तरीय मनसुन पूर्वतयारी तथा प्रतिकार्य योजना तर्जुमा गरी लागू गर्ने।</p> <p>स्थानीय समुदायलाई मनसुनजन्य विपद् जागरूक बनाउन तथा जनचेतना अभिवृद्धि गर्न सचेतनामूलक कार्यक्रमहरू सञ्चालन गर्ने।</p> <p>मनसुन विपद्को अवधिमा आवश्यक पर्ने खोज, उद्धार तथा राहत सामग्रीहरूको व्यवस्थापन गर्ने।</p> <p>प्रतिकार्यको लागि नगर प्रहरीलाई आवश्यक साधन स्रोतसहित तयारी अवस्थामा राख्ने। पालिकामा रहेका स्वयंसेवकहरू परिचालन गर्ने।</p> <p>पूर्वतयारी तथा प्रतिकार्यको लागि सरकारी, गैर सरकारी, निजी तथा मानवीय क्षेत्रमा कार्य गर्ने संघसंस्था, स्थानीय समुदाय तथा स्वयंसेवकहरूसँग सहकार्य र समन्वय गर्ने।</p> <p>स्थानीय आपतकालिन कार्य सञ्चालन केन्द्रलाई सक्रिय बनाउने।</p>

सुदूरपश्चिम प्रदेश सरकार
जिल्ला प्रशासन कार्यालय
डोटी

जिल्ला प्रशासन कार्यालय
डोटी

३३

②

	<p>विपद्को समयमा बजारमा हुने कृत्रिम अभाव, कालोबजारी तथा आपराधिक गतिविधिलाई नियन्त्रण गर्ने।</p> <p>मनसुनजन्य विपद् प्रतिकार्यको लागि आवश्यक औजार उपकरण तथा दक्ष जनशक्तिसहित तयारी अवस्थामा रहने।</p> <p>विपद्को बेला खोज, उद्धार तथा राहत वितरणमा सहयोग र सुरक्षा व्यवस्था एवं आवश्यकता अनुसार टोली परिचालन गर्ने।</p> <p>विपद्का घटना सम्बन्धी सूचना प्रवाह तथा तत्काल गरिने लेखाजोखामा सहयोग पुऱ्याउने।</p> <p>विपद्का घटना सम्बन्धी सूचना प्रवाहमा सहयोग पुऱ्याउने।</p>
	<p>विपद् प्रतिकार्यको अवधिमा स्रोत साधन परिचालनमा समन्वय र सहजीकरण गर्ने।</p> <p>विपद् प्रतिकार्यको अवधिमा स्थानीय तहहरूलाई आवश्यक सहजीकरण र समन्वय गर्ने।</p>
<p>जिल्ला आपतकालीन कार्य संचालन केन्द्र (DEOC)</p>	<p>मौसम पूर्वानुमान सम्बन्धी सूचना प्रवाहमा सहयोगका साथै मनसुनजन्य विपद्का पूर्वसूचना प्रवाहमा नेतृत्वदायी भूमिका निर्वाह गर्ने।</p> <p>मनसुनको अवधिभर २४ सै घण्टा देशभरको विपद्को अवस्थाको निगरानी गर्ने र सो अनुसार सम्बन्धित निकायमा सूचना सम्प्रेषण गर्ने।</p> <p>मनसुनजन्य विपद्को अवधिमा सूचना व्यवस्थापनमा अहम् भूमिका निर्वाह गर्ने।</p>
<p>स्थानीय आपतकालीन कार्य संचालन केन्द्र (LEOC)</p>	<p>विपद् पूर्वतयारी, खोज, उद्धार तथा राहतको नेतृत्व र समन्वय गर्ने।</p> <p>विपद् प्रतिकार्यको बेला स्रोत साधन परिचालनमा समन्वय र सहजीकरण गर्ने।</p> <p>मनसुनजन्य विपद्को अवधिमा सूचना व्यवस्थापनमा अहम् भूमिका निर्वाह गर्ने।</p> <p>मौसमी पूर्वानुमान सम्बन्धी सूचना प्रवाहमा सहयोगका साथै मनसुनजन्य विपद्का पूर्वसूचना प्रवाहमा पालिकास्तरीय नेतृत्वदायी भूमिका निर्वाह गर्ने।</p> <p>मनसुनको अवधिमा २४सै घण्टा पालिकास्तरको विपद्को अवस्थाको निगरानी गर्ने।</p>
<p>सडक डिभिजन कार्यालय, पूर्वाधार कार्यालय</p>	<p>मनसुनको अवधिभर बाढी पहिरोबाट हुन सक्ने सडक अवरोधलाई तत्काल हटाई यातायात सुचारु गर्न Strategic Location हरूमा डोजर, एस्काभेटर लगायतका हेभी इक्विपमेन्ट चालकसहित तयारी अवस्थामा राख्ने।</p> <p>निर्माणाधिन आयोजनाका पूर्वाधारहरूमा हुनसक्ने जोखिमको न्यूनीकरण गर्न मनसुन अगावै अत्यावश्यक कार्यहरू सम्पन्न गर्ने।</p> <p>मनसुनजन्य विपद्को प्रतिकार्यको लागि मातहतका यान्त्रिक उपकरणहरू Excavator, Loader, Dump truck हरू तयारी अवस्थागा राखे।</p> <p>वर्षायाममा बाढी र पहिरोले भत्काएका र पुऱिएका सडक तथा पुलहरू जतिसक्दो चाँडो अवरोध पन्छाएर एवं मर्मत गरेर सुचारुगर्ने/गराउने।</p>
<p>स्वास्थ्य कार्यालय</p>	<p>सञ्चारका माध्यमहरूबाट मनसुनको अवधिमा हुनसक्ने महामारी तथा स्वास्थ्य समस्याबारे सचेत तुल्याउन सन्देशमूलक सूचना प्रवाह गर्ने गराउने।</p> <p>संघ तथा प्रदेशमा रहेका स्वास्थ्य आपतकालिन कार्यसञ्चालन केन्द्रहरूलाई थप सक्रिय तुल्याई पूर्वतयारी र प्रतिकार्यका कृयाकलापहरू</p>



सुदूरपश्चिम प्रदेश स्वास्थ्य विभाग

②

ॐ

	<p>सञ्चालन गर्ने। विपद्को बेला बालबालिका, गर्भवती तथा स्तनपान गराउने महिला, वृद्धवृद्धा तथा दिघरोगीहरूको लागि आवश्यक पोषण सामग्रीहरूको व्यवस्थापन गर्ने।</p>
खानेपानी डिभिजन कार्यालय	<p>विपद् ग्रस्त क्षेत्रमा शुद्ध पिउने पानी व्यवस्थापनको नेतृत्व गर्ने। पानीजन्य तथा फोहरबाट फैलिन सक्ने रोगव्याधी नियन्त्रणमा नेतृत्वदायी भूमिका निर्वाह गर्ने। शुद्ध खानेपानी तथा सरसफाइ सम्बन्धी जनचेतनामूलक प्रचार प्रसार गर्ने गराउने।</p>
भेटरिनरी अस्पताल तथा जिल्ला पशु विज्ञ केन्द्र	<p>मनसुनजन्य विपद् पूर्व पशु/पंक्षी को विवरण आँकलन गर्ने । विपद्को अवधिमा पशु/पंक्षीमा क्षति भएमा सोको विवरण राखि कानून वमोजिम आवश्यक राहत वितरण गर्ने ।</p>
नेपाल विद्युत प्राधिकरण, वितरण कार्यालय	<p>मनसुनजन्य विपद्को अवधिमा विद्युत आपूर्ति अवरुद्ध भएमा तत्काल सुचारु गर्न आवश्यक स्रोत साधनसहित तयारी अवस्थामा रहने ।</p>
दूरसञ्चार कार्यालय	<p>मनसुन अवधिभर सञ्चार क्षेत्रमा हुने अवरोधलाई न्यूनीकरण गर्न र अवरोध भएमा तत्काल मर्मत गरी सेवा सुचारु गर्न आपना सबै संयन्त्रलाई तयारी अवस्थामा राख्ने र राख लगाउने।</p>
जल तथा मौसम विज्ञान विभाग, फिल्ड कार्यालय	<p>देशभर फैलिन सक्ने भारी/धेरै भारी/अति भारी वर्षाको विशेष पूर्वानुमान ५ दिन अगावै जारी गरी सरोकारवालाहरूलाई जानकारी गराउने। वाढी प्रभावित विभिन्न नदी नालाहरूको बाढी अनुगमन तथा पूर्वानुमान गर्ने, स-साना नदीहरूमा हुन सक्ने खहरे बहावको (Flash Flood) पूर्वानुमान गरी सरोकारवालालाई विभिन्न माध्यमबाट जानकारी गराउने।</p>
डिभिजन वन कार्यालय	<p>पहिरो रोकथाम र नियन्त्रण, खोला किनारा संरक्षण, पानी मुहान संरक्षण, सिमसार व्यवस्थापन, बायो इन्जीनियरिंग तथा हरियाली प्रवर्द्धन लगायत भू-क्षय नियन्त्रणका विविध कार्यहरू गर्ने। विपद् बाट प्रभावित परिवारहरूको लागि सहूलियत दरमा आवश्यक काठ दाउरा उपलब्ध गराउने।</p>
शिक्षा विकास तथा समन्वय ईकाई	<p>स्थानीय तह तथा विद्यालयहरूमा मनसुनजन्य विपद् र त्यसको प्रभावबारे सचेतनामूलक कार्यक्रम गर्ने/गराउने।</p>

ॐ



ॐ

जलस्रोत तथा सिंचाई डिभिजन कार्यालय	जोखिम न्यूनीकरण, उद्धार, यातायात सेवा पुनर्स्थापना बाढी तथा पहिरो जोखिम न्यूनीकरण तथा रोकथामको लागि अन्तर्गतका निकायहरूमा आवश्यकता अनुसार तारजाली तयारी हालतमा राखे। जोखिमयुक्त स्थानहरूमा आवश्यक तारजालीको व्यवस्थापन सम्बद्ध कार्यहरू गर्ने/गराउने।
नेपाल रेडक्रस सोसाईटी जिल्ला शाखा	आपतकालिन अवस्थामा रक्तसङ्कलन तथा वितरण गर्ने भौगोलिक क्षेत्र निर्धारण गरी रगत सङ्कलन र आपूर्ति गर्न तयारी गर्ने। सुरक्षा निकाय, जिल्ला प्रशासन कार्यालयसँग समन्वय गरी रगत सङ्कलन तथा वितरणको लागि बन्दोबस्ती मिलाउने। विपद् पूर्वतयारी, खोज, उद्धार तथा राहत वितरणमा सरोकारवाला निकायहरूसँग समन्वयात्मक रूपमा कार्य गर्ने।
स्वास्थ्य आपतकालिन कार्यसञ्चालन केन्द्र	मनसुनजन्य विपद्को बेला सूचना व्यवस्थापनमा अहम् भूमिका निर्वाह गर्ने। आपतकालिन उपचारको पूर्वतयारी, समन्वय र नेतृत्व गर्ने। रक्तसञ्चार केन्द्रमा न्यूनतम रगत मौज्जात राखे।
निजी क्षेत्र	मनसुनजन्य विपद् प्रतिकार्यको अवधिमा खाद्य तथा गैर खाद्य राहत सामग्री व्यवस्थापन, राहत ढुवानी, बजार व्यवस्थापन, नियन्त्रण, अनुगमन तथा सुपरिवेक्षण कार्यमा सहजीकरण गर्ने।
जिल्ला स्थित सरकारी तथा गैरसरकारी संघ संस्था	जिल्ला स्थित सरकारी, गैर सरकारी तथा मानवीय सहायतामा सक्रिय निकायहरूले आ-आफ्नो क्षेत्र र क्षमताको आधारमा यस कार्ययोजना अनुसार मनुसनजन्य विपद् पूर्वतयारी र प्रतिकार्यमा सहयोग पुर्याउने।

ॐ
प्रादेशिक अतिरिक्त



ॐ

खण्ड पाँच: विषयगत क्षेत्र तथा सम्बन्धित निकायको मनसुन पूर्वतयारी र प्रतिकार्य कार्ययोजना

प्रतिकार्य क्रियाकलाप

खोज, उद्धार तथा समन्वय: जिल्ला प्रशासन कार्यालय, प्रमुख जिल्ला अधिकारी				
सि.नं.	क्रियाकलाप	जिम्मेवार निकाय	सहयोगी निकाय	समय
१	बाढी, पहिरो तथा डुबानको जोखिममा रहेका बस्तीहरूको पहिचान गरी पूर्व सूचना दिने र समुदायमा रहेका संचार माध्यमबाट प्रचार प्रसार गर्ने ।	जिल्ला विपद् व्यवस्थापन समिति	सुरक्षा निकायहरू जिल्ला आपतकालीन कार्य सञ्चालन केन्द्र (DEOC) नेपाल रेडक्रस सोसाइटी स्थानीय आपतकालीन कार्यसञ्चालन केन्द्र (LEOC)	मनसुन शुरू हुनु पूर्व देखि निरन्तर
२	भारी उपकरण सहित आवश्यक न्यूनतम उद्धार सामग्री सहित खोज तथा उद्धार योजना तयारी गर्ने ।	स्थानीय तहहरू, सडक डिभिजन कार्यालय, पूर्वाधार कार्यालय, सुरक्षा निकायहरू तथा खोज तथा उद्धारमा संलग्न निकायहरू	सडक डिभिजन कार्यालय, जि.स.स., स्थानीय तह मार्फत भारी उपकरणहरू (डोजर, एक्साभेटर, टिपर, ट्रक) निर्माण व्यवसायी, एम्बुलेन्स सञ्चालन निकाय	जेष्ठ महिनाभित्र
३	जिल्ला आपतकालीन कार्यसंचालन केन्द्रलाई तयारी अवस्थामा राख्ने ।	जिल्ला आपतकालीन कार्यसंचालन केन्द्र, जिल्ला विपद् व्यवस्थापन समिति	NEOC (राष्ट्रिय आपतकालीन कार्य सञ्चालन केन्द्र) नेपाल रेडक्रस सोसाइटी, गैर सरकारी संस्थाहरू	निरन्तर
४	मनसुजन्य विपद्को पूर्वतयारी तथा प्रतिकार्य योजना तर्जुमा गरी वेबसाइटमा राखी NEOC मा पठाउने ।	जिल्ला विपद् व्यवस्थापन समिति	जिल्लास्थित सरकारी तथा गैरसरकारी संघसंस्था	जेष्ठ महिनाभित्र
५	राहत सामग्रीहरूको उचित भण्डारण गर्ने तथा जिल्लामा भएको भण्डारणको अनुगमन गरी अध्यावधिक गर्ने ।	जिल्ला आपतकालीन कार्यसंचालन केन्द्र, जिल्ला/स्थानीय विपद् व्यवस्थापन समिति	सहयोगी विषयगत निकायहरू	जेष्ठ महिनाभित्र
६	विपद् व्यवस्थापन राहत कोषमा न्यूनतम रकम राख्ने	जिल्ला विपद् व्यवस्थापन समिति र स्थानीय विपद् व्यवस्थापन समिति	गृह मन्त्रालय स्थानीय तहहरू	निरन्तर
७	सुरक्षा निकायहरूलाई तैनाथी अवस्थामा राख्ने ।	अर्जुनबाण गण दह ब्यक्ति, जिल्ला प्रहरी	गृह मन्त्रालय	निरन्तर

५०

ॐ
जिल्ला प्रशासन कार्यालय, प्रमुख जिल्ला अधिकारी

Om

खोज, उद्धार तथा समन्वय: जिल्ला प्रशासन कार्यालय, प्रमुख जिल्ला अधिकारी

सि.नं.	क्रियाकलाप	जिम्मेवार निकाय	सहयोगी निकाय	समय	कै.
८	विपद्को समयमा सूचना व्यवस्थापनमा समन्वय गर्ने र एकद्वार प्रणाली अपनाउने ।	कार्यालय, सशस्त्र प्रहरी बल नेपाल गुल्म नं. ५२ हे.क्वा. जिल्ला विपद् व्यवस्थापन समिति	जिल्ला विपद् व्यवस्थापन समिति	मनसुनको समयमा	
९	स्थानीय स्वयंसेवक परिचालन गर्ने ।	जिल्ला/स्थानीय विपद् व्यवस्थापन समिति	नेपाल रेडक्रस सोसाईटी जिल्ला शाखा नेपाल पत्रकार महासंघ जिल्लास्थित गैर सरकारी संस्थाहरु	निरन्तर	
१०	घटना लगत्तै र घटना पश्चात द्रुत सर्वेक्षण र सूचना संकलन गर्ने ।	जिल्ला विपद् व्यवस्थापन समिति, जिल्ला आपतकालिन कार्य सञ्चालन केन्द्र	नेपाल रेडक्रस सोसाईटी जिल्ला शाखा जिल्ला स्थित सरकारी तथा गैरसरकारी संघसंस्था नेपाली सेना, नेपाल प्रहरी, सशस्त्र प्रहरी बल गुल्म नं. ५२ जिल्ला आपतकालीन कार्य संचालन केन्द्र नेपाल रेडक्रस सोसाईटी जिल्ला शाखा		
राहत, पुनर्स्थापना, पुनर्लाभ: जिल्ला समन्वय समिति र स्थानीय तहहरु सबै					
१	मनसुन पूर्व तयारी प्रचार प्रसार अभियान संचालन गर्ने	जिल्ला विपद् व्यवस्थापन समिति, जिल्ला समन्वय समिति, नगरपालिका, गाँउपालिका	स्थानीय विपद् व्यवस्थापन समिति, स्थानीय रेडक्रसका स्वयंसेवक तथा उपशाखाहरु, समुदाय स्तरका तालिम प्राप्त स्वयंसेवकहरु, जिल्ला स्थित सरकारी तथा गैरसरकारी संघसंस्थाहरु	जेष्ठ महिनादेखि निरन्तर	
२	स्थानीय स्तरमा तालिम प्राप्त स्वयंसेवक पहिचान गरी तयारी तथा परिचालन गर्ने ।	जिल्ला विपद् व्यवस्थापन समिति, जिल्ला समन्वय समिति, नगरपालिका, गाँउपालिका, नेपाल रेडक्रस सोसाईटी जिल्ला शाखा	स्थानीय विपद् व्यवस्थापन समिति, स्थानीय रेडक्रसका स्वयंसेवक तथा उपशाखाहरु, समुदाय स्तरका तालिम प्राप्त स्वयंसेवकहरु, जिल्ला स्थित सरकारी तथा गैरसरकारी संघसंस्थाहरु	निरन्तर	



Om
५२

(9)

खोज, उद्धार तथा समन्वय: जिल्ला प्रशासन कार्यालय, प्रमुख जिल्ला अधिकारी

सि.नं.	क्रियाकलाप	जिम्मेवार निकाय	सहयोगी निकाय	समय	कै.
३	न्यूनतम बन्दोबस्तीका सामग्रीहरूका साथै खुल्ला स्थानहरूको पहिचान र व्यवस्थापन गर्ने।	जिल्ला विपद् व्यवस्थापन समिति, जिल्ला समन्वय समिति, नगरपालिका, गाँउपालिका	स्थानीय विपद् व्यवस्थापन समिति, स्थानीय रेडक्रसका स्वयंसेवक तथा उपशाखाहरू, समुदाय स्तरका तालिम प्राप्त स्वयंसेवकहरू, जिल्ला स्थित सरकारी तथा गैरसरकारी संघसंस्थाहरू	जेष्ठ महिना भित्र	
स्थायी आवास तथा गैर खाद्य सामग्री व्यवस्थापन: विषयगत निकायहरू					
१	जिल्लामा विपद् जोखिम क्षेत्रको पहिचान गर्ने।	जिल्ला विपद् व्यवस्थापन समिति, जिल्ला समन्वय समिति, नगरपालिका, गाँउपालिका	सुरक्षा निकायहरू, स्थानीय तहहरू, नेपाल रेडक्रस सोसाईटी, जिल्लास्थित सरकारी तथा गैरसरकारी संघसंस्था	जेष्ठ महिना भित्र	
२	अस्थायी आवास योजनाको लागि सुरक्षित स्थानको पहिचान तथा अद्यावधिक गर्ने।	जिल्ला विपद् व्यवस्थापन समिति, जिल्ला समन्वय समिति, नगरपालिका, गाँउपालिका	स्थानीय तह सबै, जिल्ला प्रशासन कार्यालय, सुरक्षा निकायहरू, जिल्ला समन्वय समिति, नेपाल रेडक्रस सोसाईटी, जिल्लास्थित सरकारी तथा गैरसरकारी संघसंस्था	जेष्ठ महिना भित्र	
३	आपतकालीन अवस्थामा अस्थायी आवास निर्माणका लागि प्राविधिक सहयोग गर्ने।	जिल्ला/स्थानीय विपद् व्यवस्थापन समिति, जिल्ला समन्वय समिति, नगरपालिका, गाँउपालिका	शहरी विकास तथा भवन निर्माणडिभिजन कार्यालय, कैलाली, नेपाल रेडक्रस सोसाईटी, CDC, सुरक्षा निकायहरू	निरन्तर	
४	अस्पताल, विद्यालय, सुरक्षा निकाय तथा मानवीय आवश्यकताका सामग्री भण्डारणका लागि क्याम्प व्यवस्था गर्ने।	जिल्ला/स्थानीय विपद् व्यवस्थापन समिति, जिल्ला समन्वय समिति, नगरपालिका, गाँउपालिका	सुरक्षा निकायहरू, नेपाल रेडक्रस सोसाईटी, CDC	आवश्यकता बमोजिम	

(9)



प्रमुख जिल्ला अधिकारी
जिल्ला प्रशासन कार्यालय
सुदूरपश्चिम प्रदेश

10

खोज, उद्धार तथा समन्वय: जिल्ला प्रशासन कार्यालय, प्रमुख जिल्ला अधिकारी

सि.नं.	क्रियाकलाप	सहयोगी निकाय		समय	कै.
		जिम्मेवार निकाय	सहयोगी निकाय		
५	तत्काल राहत वितरणका लागि गैह्रखाद्य सामग्री व्यवस्थापन गर्ने ।	जिल्ला/स्थानीय विपद् व्यवस्थापन समिति, जिल्ला समन्वय समिति, नगरपालिका, गाँउपालिका	जिल्ला विपद् व्यवस्थापन, गैरसरकारी संघसंस्थाहरु, क्षेत्रगत Cluster हरू	जेष्ठ महिनाभित्र	
६	अस्थायी आवास व्यवस्थापनका लागि सरोकारवाला निकायमा सहजीकरणमा सहयोग गर्ने ।	जिल्ला/स्थानीय विपद् व्यवस्थापन समिति, जिल्ला समन्वय समिति, नगरपालिका, गाँउपालिका	<ul style="list-style-type: none"> स्थानीय विपद् व्यवस्थापन समिति, डिभिजन वन कार्यालय, शहरी विकास तथा भवन निर्माण डिभिजन कार्यालय स्थानीय रेडक्रसका स्वयंसेवक तथा उपशाखाहरु स्थानीय विपद् व्यवस्थापन समिति, समुदायस्तरका तालिम प्राप्त स्वयंसेवकहरु, जिल्लास्थित सरकारी तथा गैरसरकारी संघसंस्था 	निरन्तर	
स्वास्थ्य तथा पोषण: स्वास्थ्य कार्यालय, स्थानीय तहका स्वास्थ्य सेवाशाखा					
१	Rapid Response Team	स्वास्थ्य कार्यालय, डडेल्धुरा अस्पताल	डाक्टर: २, स्वास्थ्यकर्मी १, ल्याव १, नर्स १	निरन्तर	
२	सरुवा रोग फैलन नदिन तयारी अवस्थामा रहने तथा सतर्कता अपनाउने ।	स्वास्थ्य कार्यालय, डडेल्धुरा अस्पताल	स्थानीय स्वास्थ्य संस्था, महिला स्वास्थ्य संस्था	निरन्तर	
३	अत्यावश्यक औषधी तथा औषधीजन्य सामग्री व्यवस्थापन (बफर स्टक राखिएको)	स्वास्थ्य कार्यालय, डडेल्धुरा अस्पताल	स्थानीय स्वास्थ्य संस्था, स्थानीय तहहरु	जेष्ठ महिना भित्र	
४	एन्डुलेन्स व्यवस्थापन	अस्पताल, स्थानीय तहहरु, रेडक्रस	जिल्ला प्रहरी कार्यालय	निरन्तर	
५	खाद्य सामग्रीको मौज्दात विवरण अध्यावधिक गर्ने र विपद्को समयका लागि स्टक राख्ने ।	जिल्ला समन्वय समिति/गाँउपालिका/नगरपालिका	उद्योग बाणिज्य संघ	जेष्ठ महिना भित्र	
संरक्षण: महिला बालबालिका तथा सामाजिक विकासशाखा (स्थानीय तह)					
१	मनसुन जन्य विपद्बाट प्रभावितबाट हुनसक्ने गर्भवती महिला, सुत्केरी महिला, महिलाबालबालिका, ज्येष्ठ नागरिक तथा अपागता भएका व्यक्तिहरुको संरक्षणको लागि क्लष्टर बैठक बसी पूर्वतयारी योजना निर्माण गर्ने ।	स्थानीय तहका महिला बालबालिका तथा सामाजिक विकास शाखा	Cluster Member, जिल्लास्थित सरकारी तथा गैरसरकारी संघसंस्थाहरु	जेष्ठको दोस्रो हप्ता भित्र	
२	परिवारबाट विछोडिएका, अभिभावक गुमाउन सक्ने	स्थानीय तहका महिला बालबालिका	Cluster Member, जिल्लास्थित सरकारी तथा	जेष्ठको दोस्रो हप्ता	



प्रमुख जिल्ला अधिकारी
प्रशासनिक कार्यालय
प्रमुख जिल्ला अधिकारी
प्रशासनिक कार्यालय
५३

20/7

खोज, उद्धार तथा समन्वय: जिल्ला प्रशासन कार्यालय, प्रमुख जिल्ला अधिकारी

सि.नं.	क्रियाकलाप	जिम्मेवार निकाय	सहयोगी निकाय	समय	कै.
	बालवालिकाका लागि तत्काल राहत तथा बन्दोबस्ती उपलब्ध गराउन सक्ने गरी रकमको व्यवस्था गर्ने।	तथा सामाजिक विकास शाखा	गैरसरकारी संघसंस्थाहरु	भिन्न	
खानेपानी, स्वच्छता तथा सरसफाई: खानेपानी तथा सरसफाई डिभिजन कार्यालय, डडेल्धुरा					
१	विपद्को समयमा सुरक्षित खानेपानीका लागि आवश्यक व्यवस्थापन गर्ने।	खानेपानी तथा सरसफाई डिभिजन कार्यालय, खानेपानी उपभोक्ता समितिहरु	स्थानीय तहहरु	नियमित	
२	आपतकालीन अवस्थामा अस्थायी शौचालय निर्माणका लागि प्राविधिक सहयोग गर्ने।	खानेपानी तथा सरसफाई डिभिजन कार्यालय, श.वि. तथा भवन डि.का.	स्थानीय तहहरु	विपद पश्चात	
३	बैकल्पिक खानेपानी स्रोतको पहिचान गर्ने	खानेपानी तथा सरसफाई डिभिजन कार्यालय	जिल्ला समन्वय समिति, स्थानीय तहहरु	जेष्ठ महिनाभित्र	
४	अस्पताल, विद्यालय, सुरक्षा निकाय तथा मानवीय आवास क्षेत्रमा WASH KIT व्यवस्था गर्ने।	खानेपानी तथा सरसफाई डिभिजन कार्यालय	Cluster Member हरु सबै, जिल्लास्थित सरकारी तथा गैरसरकारी संघसंस्थाहरु	जेष्ठ महिनाभित्र	
विद्युत तथा सञ्चार : डडेल्धुरा वितरण केन्द्र र नेपाल टेलिकम, डडेल्धुरा					
१	विद्युत अवरुद्ध भएमा तुरुन्त आवश्यक ब्यवस्था गर्ने	डडेल्धुरा वितरण केन्द्र, डडेल्धुरा	डडेल्धुरा वितरण केन्द्र, डडेल्धुरा	निरन्तर	
२	विपद्को समयमा सञ्चार अवरुद्ध भएमा तुरुन्त ब्यवस्थापन गर्ने।	नेपाल टेलिकम, डडेल्धुरा	नेपाल टेलिकम, डडेल्धुरा	निरन्तर	
मौसम पूर्वानुमान सम्बन्धी सूचना प्रवाह गर्ने: जल तथा मौसम विज्ञान विभाग, फिल्ड कार्यालय					
१	देशभर फैलिन सक्ने भारी/धेरै भारी/अति भारी वर्षाको विशेष पूर्वानुमान ५ दिन अगावै जारी गरी सरोकारवालाहरूलाई जानकारी गराउने। बाढी प्रभावित विभिन्न नदी नालाहरूको बाढी अनुगमन तथा पूर्वानुमान गर्ने, स-साना नदीहरूमा हुन सक्ने खहरे बहावको (Flash Flood) पूर्वानुमान गरी सरोकारवालालाई विभिन्न माध्यमबाट जानकारी गराउने।	जल तथा मौसम विज्ञान विभाग, फिल्ड कार्यालय	जिल्ला आपतकालिन कार्य सञ्चालन केन्द्र, डडेल्धुरा (DEOC) स्थानिय आपतकालिन कार्य सञ्चालन केन्द्र, डडेल्धुरा (LEOC)	निरन्तर	



प्रमुख जिल्ला अधिकारी
जिल्ला प्रशासन कार्यालय
डडेल्धुरा