



## विषय सूची

खण्ड एक : प्रारम्भिक.....	४
१.१ पृष्ठभूमि.....	४
१.२ जिल्ला विपद् पूर्वतयारी तथा प्रतिकार्य योजनाको उद्देश्य.....	४
१.३ योजनाको आवश्यकता तथा महत्व.....	५
१.४ योजनाको सीमा.....	५
१.५ योजना निर्माण प्रक्रिया विधि.....	५
१.६ विगतका अनुभव तथा सिकाई समीक्षा.....	६
१.७ योजना कार्यान्वयन रणनीतिहरू.....	७
खण्ड २ प्रकोप, संकटासन्नता, क्षमता तथा जोखिम विश्लेषण.....	८
जिल्लाको परिचय.....	८
२.१ अमरगढी नगरपालिका.....	८
२.१.१ विपद् सम्पर्क व्यक्ति:.....	९
२.१.२ विपद् जोखिम स्थान, जोखिमको प्रकार, उपलब्ध श्रोतसाधन, समन्वय तथा सहकार्य र सहयोगको किसिम.....	९
२.१.३ खुला क्षेत्र र सामग्रीको अभिलेखन.....	१०
२.१.४ आपतकालिन आवासको रूपमा प्रयोग गर्न सकिने विद्यालयहरूको विवरण.....	१०
२.२ परशुराम नगरपालिका.....	११
२.२.१ विपद् सम्पर्क व्यक्ति:.....	१२
२.२.२ पछिल्लो ३ वर्ष यता विपद् सम्बन्धी घटेका घटनाहरू:.....	१२
२.२.३ विपद् जोखिम स्थान, जोखिमको प्रकार, उपलब्ध श्रोतसाधन, समन्वय तथा सहकार्य र सहयोगको किसिम.....	१२
२.२.४ खुला क्षेत्र र सामग्रीको अभिलेखन.....	१३
२.२.५ आपतकालिन आवासको रूपमा प्रयोग गर्न सकिने विद्यालयहरूको विवरण.....	१६
२.३ आलिताल गाउँपालिका.....	१७
२.३.१ विपद् सम्पर्क व्यक्ति:.....	१८
२.३.२ पछिल्लो ३ वर्ष यता विपद् सम्बन्धी घटेका घटनाको विवरण.....	१८
२.३.३ विपद् जोखिम स्थान, जोखिमको प्रकार, उपलब्ध श्रोतसाधन, समन्वय तथा सहकार्य र सहयोगको किसिम.....	१९
२.३.४ खुला क्षेत्र र सामग्रीको अभिलेखन.....	१९
२.३.५ आपतकालिन आवासको रूपमा प्रयोग गर्न सकिने विद्यालयहरूको विवरण.....	२०
२.४ नवदुर्गा गाउँपालिका.....	२१
२.४.१ विपद् सम्पर्क व्यक्ति:.....	२२
२.४.२ पछिल्लो ३ वर्ष यता विपद् सम्बन्धी घटेका घटनाको विवरण.....	२२
२.४.३ विपद् जोखिम स्थान, जोखिमको प्रकार, उपलब्ध श्रोतसाधन, समन्वय तथा सहकार्य र सहयोगको किसिम.....	२२
२.४.४ खुला क्षेत्र र सामग्रीको अभिलेखन.....	२३
२.४.५ आपतकालिन आवासको रूपमा प्रयोग गर्न सकिने विद्यालयहरूको विवरण.....	२३
२.५ अजयमेरु गाउँपालिका.....	२४
२.५.१ विपद् सम्पर्क व्यक्ति:.....	२५
२.५.२ विपद् जोखिम स्थान, जोखिमको प्रकार, उपलब्ध श्रोतसाधन, समन्वय तथा सहकार्य र सहयोगको किसिम.....	२५
२.५.३ खुला क्षेत्र र सामग्रीको अभिलेखन.....	२६
२.५.४ आपतकालिन आवासको रूपमा प्रयोग गर्न सकिने विद्यालयहरूको विवरण.....	२६
२.६ भागेश्वर गाउँपालिका.....	२७
२.६.१ विपद् सम्पर्क व्यक्ति:.....	२८
२.६.२ पछिल्लो ३ वर्ष यता विपद् सम्बन्धी घटेका घटनाको विवरण.....	२८
२.६.३ विपद् जोखिम स्थान, जोखिमको प्रकार, उपलब्ध श्रोतसाधन, समन्वय तथा सहकार्य र सहयोगको किसिम.....	२८
२.६.४ खुला क्षेत्र र सामग्रीको अभिलेखन.....	२९
२.६.५ आपतकालिन आवासको रूपमा प्रयोग गर्न सकिने विद्यालयहरूको विवरण.....	३०
२.७ गन्यापधुरा गाउँपालिका.....	३१

२.७.१ विपद् सम्पर्क व्यक्ति:.....	३२
२.७.२ पछिल्लो ३ वर्ष यता विपद् सम्बन्धी घटेका घटनाहरूको विवरण:.....	३२
२.७.३ विपद् जोखिम स्थान, जोखिमको प्रकार, उपलब्ध श्रोतसाधन, समन्वय तथा सहकार्य र सहयोगको किसिम.....	३२
२.७.४ खुला क्षेत्र र सामग्रीको अभिलेखन.....	३३
२.७.५ आपतकालिन आवासको रूपमा प्रयोग गर्न सकिने विद्यालयहरूको विवरण.....	३३
२.८ २०८२ सालको मनसुन पूर्वानुमान तथा जोखिम आँकलन (मनसुन सिजन २०८२ जेष्ठ १८ देखि असोज १४, June - September 2025).....	३४
बर्षाको आँकलन.....	३४
२.९ प्रकोपको पहिचान तथा स्तरीकरण.....	३५
२.१० संकटासन्नता विश्लेषण.....	३६
२.११ जिल्लाको समग्र जोखिम विश्लेषण.....	३७
<b>खण्ड ३ सुरक्षा निकायका गतिविधिहरू एवं जिल्लाको समग्र क्षमता विश्लेषण.....</b>	<b>३९</b>
विपद् प्रतिकार्य सम्बन्धी अर्जुनबाण गण डडेल्धुराका गतिविधि.....	३९
विपद् प्रतिकार्य सम्बन्धि जिल्ला प्रहरी कार्यालयका गतिविधिहरू:.....	४०
विपद् प्रतिकार्यमा सशस्त्र प्रहरी बल, नेपाल नं.५२ गुल्म हे.क्वा. डडेल्धुराको गतिविधि.....	४३
३.२ जिल्लाको समग्र क्षमता विश्लेषण.....	४४
विषयगत क्षेत्रहरूको क्षमता विश्लेषण.....	४५
<b>खण्ड: ४ विपद् पूर्वतयारी तथा प्रतिकार्य योजना.....</b>	<b>४९</b>
४.१ विषयगत क्षेत्र तथा जिम्मेवार निकायहरू.....	४९
४.२ आपतकालिन पूर्वतयारी योजना, २०८२.....	४९
४.३ आपतकालिन प्रतिकार्य योजना २०८२.....	५४
सूचना संचार तथा समन्वय.....	५४
खोज तथा उद्धार.....	५५
आपतकालिन आवास तथा गैह्र खाद्य सामग्री.....	५६
स्वास्थ्य तथा पोषण.....	५६
खानेपानी, सरसफाई र स्वच्छता प्रवर्द्धन.....	५८
खाद्य सुरक्षा तथा जीविकोपार्जन.....	५९
आपतकालिन शिक्षा.....	५९
पुनर्स्थापन, पुनर्निर्माण तथा सामग्री व्यवस्थापन.....	६०
संरक्षण ६०	
<b>खण्ड ५: मानवीय सहायता व्यवस्थापन.....</b>	<b>६२</b>
५.१ बन्दोबस्ती सामग्रीको आवश्यकता र उपलब्धता.....	६२
५.२ प्रतिकार्यका लागि जनशक्ति परिचालन.....	६२
५.३ राहत सामग्रीको उपलब्धता र आवश्यकता.....	६२
५.४ नगद सहायताको प्रवन्ध.....	६२
<b>खण्ड ६ कार्यान्वयन, अनुगमन, मूल्याङ्कन तथा सिकाई.....</b>	<b>६३</b>
६.१ योजना कार्यान्वयन तथा स्रोत व्यवस्थापन.....	६३
६.२ अन्य निकायहरूसँगको समन्वय र सहकार्य.....	६३
६.३ लैङ्गिक समानता तथा सामाजिक समावेशीकरणको सुनिश्चितता.....	६४
६.४ अनुगमन, मूल्याङ्कन तथा सिकाई योजना.....	६५
<b>खण्ड ७ खोज/उद्धार/राहत सामग्रीहरूको विवरण.....</b>	<b>६६</b>
डडेल्धुरा जिल्ला स्थित DEOC, सुरक्षा निकायमा रहेका खोज/उद्धार/राहत सामग्रीहरूको विवरण.....	६६
७.१ DEOC डडेल्धुरामा रहेका विपद् व्यवस्थापन सामग्रीहरू.....	६६
७.२ श्री अर्जुनबाण गण दहब्यारेक, डडेल्धुरामा रहेका विपद् व्यवस्थापन सामग्रीहरू.....	६७
६.३ जिल्ला प्रहरी कार्यालय डडेल्धुरामा रहेका विपद् व्यवस्थापन सामग्रीहरू.....	७२
७.४ स.प्र.बल नेपाल न.५२ गुल्ममा रहेका विपद् व्यवस्थापन सामग्रीहरू.....	७३

७.५ निजी क्षेत्र संग रहेका उपकरणहरू.....	७७
७.६ सडक डिभिजन कार्यालय कुलपाते डोटी संग रहेका उपकरणहरू.....	७८
७.७ पूर्वाधार विकास कार्यालय ,डडेल्धुराद्वारा निर्माण व्यवसायीबाट उपलब्ध हुने मेशिन तथा प्रयोग गर्न सकिने सडक खण्डको विवरण.....	७९
७.८ डडेल्धुरा जिल्लामा हाल संचालित एम्बुलेन्सहरूको विवरण .....	७९
७.९ .नेपाल रेडक्रस सोसाईटी जिल्ला शाखा ,डडेल्धुरामा रहेका खोज/उद्धार/राहत सामग्रीहरूको विवरण .....	८०
७.१० जिल्लास्थित हेलप्याडको विवरण.....	८०
अनुसूचीहरू .....	८१
अनुसूची-१ .....	८१
(क) निकायगत स्रोत साधनको आंकलन फाराम ढाँचा.....	८१
(ख) न.पा. तथा गा.पा .स्तरीय प्रकोप द्रुत सर्वेक्षण प्रतिवेदन फाराम .....	८२
(ग) प्रकोप द्रुत सर्वेक्षण फाराम.....	८३
(घ) विस्तृत सर्वेक्षण (घरधुरी सर्वेक्षण) फाराम .....	८५
अनुसूची-२ .....	८६
आ.व. २०८१।०८२ मा जिल्ला विपद् व्यवस्थापन समितिले जिल्लाभरि विभिन्न प्रकोप प्रभावितहरूलाई उपलब्ध गराएको राहतको विवरण.....	८६
अनुसूची-३ .....	८७
स्थानीय तहका प्रमुख/उपप्रमुख ,अध्यक्ष/उपाध्यक्ष र वडा अध्यक्षहरूको सम्पर्क नं.....	८७
अनुसूची-४ .....	८९
डडेल्धुरा जिल्ला स्थित कार्यालय प्रमुखहरूको नामावली विवरण .....	८९
जिल्ला स्थित स्थानीय तहहरूका विपद् सम्पर्क व्यक्तिहरूको विवरण .....	९०
नेपाल प्रहरी एवं यूनीटहरूको सम्पर्क नम्बर र टैगाना .....	९१
अनुसूची-७ .....	९३
सशस्त्र प्रहरी बल नेपाल नं. ५२ गुल्म हे.क्वा .डडेल्धुरा र सिमा सुरक्षार्थ खटिईएका सशस्त्र प्रहरी कर्मचारीहरूको विवरण:- .....	९३
अनुसूची-८ .....	९४
डडेल्धुरा जिल्ला स्थित सुचारु अवस्थामा रहेका पूर्वसूचना केन्द्रको नाम र सम्पर्क नं.....	९४
अनुसूची-९ .....	९५
अनुसूची-११ .....	९७
स्वास्थ्य तथा पोषण विषयगत क्षेत्र संग भएका स्रोत साधन र क्षमताहरू: .....	९७
अनुसूची-१२ .....	१०१
जिल्ला विपद् व्यवस्थापन समितिको मिति २०८२।०४।२२ गतेको बैठकको निर्णयको प्रतिलिपि.....	१०१
सन्दर्भ सूची:.....	१०२

## योजनाका वारेमा मेरो भनाई

सुदूरपश्चिम प्रदेशको सुन्दर र रमणीय भू-भागमा फैलिएको डडेल्धुरा जिल्लाको अधिकांश क्षेत्र पहाडी धरातल र केही भित्री मधेशमा फैलिएको छ। मित्र राष्ट्र भारतसंग सीमा जोडिएको यस जिल्लाका परशुराम नगरपालिका र भागेश्वर गाउँपालिकाको पश्चिमी बिन्दु भएर महाकाली नदि बहने गर्दछ। उक्त नदिले विशेष गरी परशुराम नगरपालिकामा नदि कटान र बाढीबाट प्रभावित गर्ने गरेको छ।



जिल्ला भित्र बग्ने खोलाहरू रंगुन, साँदनी, पन्तुरा, रडुवा, रुवा, रुपाली, सुन खोला जस्ता साना तथा खहरे खोलाहरूले मनसुनको समयमा बाढी र पहिरोका कारण ठुलो धनजनको क्षती गर्ने गरेको छ। जिल्लामा हुने अन्य प्रकोपहरूमा हिमपात, असिना, आगलागी, डढेलो, महामारीजन्य रोगहरू, खडेरी, चट्याङ, सडक दुर्घटना, भुकम्प, कृषि वाली तथा पशुपक्षि एवं घर पालुवा जनावरमा हुने विभिन्न महामारीहरू आदि रहेका छन्। जिल्लामा घटेका विपद्का घटनाहरूको सूक्ष्म विश्लेषण गर्ने र आगामी दिनमा हुन सक्ने विपद्का घटनाको पूर्वानुमान एवं आंकलनका आधारमा पूर्व सतर्कता अपनाउने, सचेतना र सावधानी अपनाई विपद्जन्य घटनाको न्यूनीकरण, विपद्जन्य घटनाबाट हुने क्षतिको न्यूनीकरण गर्दै विपद् व्यवस्थापन कार्यलाई प्रभावकारी बनाउनुका साथै सो कार्यमा जनशक्ति र श्रोत साधनको प्रभावकारी रूपमा परिचालन गर्ने उद्देश्यले जिल्लामा रहेका सरकारी निकायहरू, स्थानीय तह, सुरक्षा निकाय, सरोकारवाला र आम नागरिक सामुदायिक तथा गैरसरकारी संस्थाहरूको सामूहिक प्रयासमा विपद् पूर्वतयारी तथा प्रतिकार्यका लागि जिल्ला विपद् पूर्वतयारी तथा प्रतिकार्य योजना, २०८२ महत्वपूर्ण दस्तावेजको रूपमा रहने छ। प्राकृतिक रूपमा आउने विपद्को पूर्वानुमान र उच्च तयारीयुक्त सतर्कताबाट जोखिम न्यूनीकरण गर्ने तथा मानवश्रृजित विपद् क्रियाकलापलाई नियन्त्रण एवं न्यूनीकरण मार्फत यसका नकारात्मक असरलाई उपलब्ध श्रोत र साधनको समुचित परिचालनको माध्यमबाट व्यवस्थापन एवं न्यूनीकरण गरी विपद् पूर्वतयारी तथा प्रतिकार्यका लागि यो दस्तावेजको महत्वपूर्ण भूमिका रहने छ भन्ने अपेक्षा गरेको छ।

यस योजनामा नेपालको संविधान, विपद् जोखिम न्यूनीकरण तथा व्यवस्थापन ऐन, २०७४, विपद् जोखिम न्यूनीकरण तथा व्यवस्थापन नियमावली, २०७६, स्थानीय सरकार सञ्चालन ऐन, २०७४, विपद् जोखिम न्यूनीकरण राष्ट्रिय नीति, २०७५, विपद् जोखिम न्यूनीकरण राष्ट्रिय रणनीतिक कार्ययोजना (सन् २०१८-२०३०) लगायतका दस्तावेजमा विपद् पूर्वतयारी र प्रतिकार्यमा निकायगत भूमिका, जिम्मेवारी र मार्गदर्शन लगायतका विषयमा समीक्षा गरिएको छ। प्रस्तुत योजना तर्जुमा गर्दा विपद् पूर्वतयारी तथा प्रतिकार्य योजना तर्जुमा मार्गदर्शन, २०६७ (पहिलो संशोधन २०७६) को आधार तथा माथी उल्लिखित दस्तावेज, जिल्ला विपद् व्यवस्थापन समितिको बैठकका निर्णय, विपद् व्यवस्थापन सम्बन्धी कार्यशाला गोष्ठीबाट प्राप्त सुझावहरू समेतको लेखा जोखा गरी परिमार्जित रूपमा तयार गरिएको छ। विपद् जोखिम न्यूनीकरण तथा प्रतिकार्य क्षेत्रमा यो योजना जिल्लास्थित सरकारी निकाय, स्थानीय तह, गैर सरकारी निकाय लगायतका सरोकारवालाहरूका लागि मार्गदर्शक एवं सहयोगी हुनेछ।

योजनाले विपद् हुनुपूर्व, विपद्को समयमा र विपद् पछिको उद्धार एवं राहतमा विषयगत क्षेत्रहरू, सरकारी निकाय, सुरक्षा निकायहरू एवं गैर सरकारी संस्थाहरू बीच समन्वयात्मक रूपमा कार्य गर्न सहयोग पुगनुका साथै स्थानीय निकायका प्रमुखको नेतृत्वमा गठन भएका स्थानीय विपद् व्यवस्थापन समिति संग समेत सहकार्य र समन्वय गर्न फलदायी हुने विश्वास लिएको छ। यो योजनाको प्रभावकारी कार्यान्वयनका लागि सरोकारवाला निकायसंगको समन्वय र साझेदारीमा समय समयमा नमूना अभ्यास कार्य संचालन गरिनेछ। विपद् पूर्वतयारी तथा प्रतिकार्य योजना २०८२ तयार गर्न महत्वपूर्ण राय सुझाव प्रदान गर्नुहुने जिल्ला विपद् व्यवस्थापन समितिका सदस्यहरू, विषयगत क्षेत्रका प्रमुखहरू, उपसमितिका संयोजक एवं सदस्यहरू सबैमा धन्यवाद ज्ञापन गर्दै सरोकारवाला सबैको समन्वय र साझेदारीमा यसको सफल कार्यान्वयन मार्फत विपद् जोखिम न्यूनीकरण तथा व्यवस्थापन हुने अपेक्षा गर्दछु।

जनार्दन गौतम  
प्रमुख जिल्ला अधिकारी

## १.१ पृष्ठभूमि

सुदूरपश्चिम प्रदेश अन्तर्गत रहेको पहाडी जिल्ला डडेल्धुरा समुन्द्र सतहबाट ४६२ मिटर देखि २६७५ मिटरको उचाईमा रही १५३८ वर्ग किलोमिटर क्षेत्रफल भित्र फैलिएको छ । राष्ट्रिय जनगणना २०७८ अनुसार यस जिल्लाको कूल जनसंख्या १,३९,६०२ (महिला ७३,७०९ र पुरुष ६५,८९३) रहेको छ । विभिन्न तथ्याङ्कहरूका आधारमा प्रकोपको दृष्टिकोणले यो जिल्ला उच्च जोखिम क्षेत्र भित्र रहेको छ । बाढी, पहिरो, हिमपात, आगलागी, हुरीवतास, चट्याङ लगायत अन्य प्रकोपका कारण प्रत्येक वर्ष यस जिल्लाका नागरिकहरू प्रभावित हुने गरेको पाईन्छ । त्यसैगरी झाडापखाला तथा अन्य सरुवारोग बाट पनि यो जिल्ला त्यति नै मात्रामा प्रभावित बन्ने गरेको छ । भूकम्पीय जोखिमका दृष्टिकोणबाट पनि यो क्षेत्र अति संकटासन्न क्षेत्रभित्र पर्दछ ।

विपद् जोखिम न्यूनीकरण तथा व्यवस्थापन भन्नाले विपद्बाट हुने मृत्युदर तथा प्रभावितहरूको सङ्ख्या उल्लेख्य रूपमा घटाउनु, विपद् वा महामारीका कारण उत्पन्न हुनसक्ने स्वास्थ्य संकटको रोकथाम एवम् व्यवस्थापन गर्नु हो । साथै, मानवीय क्षति न्यूनीकरण गर्नु, कृषि, उद्योग, सडक, सञ्चार, खानेपानी एवम् सरसफाईका संरचना तथा स्वास्थ्य र शिक्षाका पूर्वाधार एवम् सेवामा विपद्का कारणबाट हुने क्षति तथा नोकसानी घटाउँदै तिनीहरूको उत्थानशीलता बढाएर विकासको दीगोपनालाई स्थायित्व दिनु, विकास तथा पूर्वाधार निर्माणमा गरिएको लगानीलाई सुरक्षित गर्नु र विपद् पश्चात तत्काल आवश्यक मानवीय सहायता उपलब्ध गराउनु हो । जिल्ला विपद् व्यवस्थापन समितिले कानूनले दिएको अधिकार क्षेत्रभित्र रहेर उक्त कार्यहरू गर्दछ ।

विपद् जोखिम न्यूनीकरण तथा व्यवस्थापन ऐन, २०७४ (प्रथम संशोधन, २०७५) ले विपद् जोखिम न्यूनीकरण तथा व्यवस्थापन राष्ट्रिय परिषद्, कार्यकारी समिति, राष्ट्रिय विपद् जोखिम न्यूनीकरण तथा व्यवस्थापन प्राधिकरण, प्रदेश विपद् व्यवस्थापन परिषद् र कार्यकारी समिति, जिल्ला तथा स्थानीय तहमा विपद् व्यवस्थापन समितिहरूको संस्थागत व्यवस्था गरी तिनीहरूको काम, कर्तव्य र अधिकार समेत तोकेको छ । स्थानीय सरकार सञ्चालन ऐन, २०७४ को दफा ११ को उपदफा २ (न) ले गाउँपालिका तथा नगरपालिकाको काम, कर्तव्य र अधिकार भित्र विपद् व्यवस्थापन सम्बन्धी सबै चरणका कार्यहरू समावेश गरेको छ । यस ऐनले राष्ट्रिय भवन संहिता तथा मापदण्ड बमोजिम भवन निर्माण अनुमति, अनुगमन र नियमन सम्बन्धी कार्यहरूका साथै सुरक्षित बस्ती विकास सम्बन्धी नीति, योजना, कार्यक्रम तर्जुमा, कार्यान्वयन, अनुगमन, नियमन र मूल्याङ्कन कार्यलाई समेत गाउँपालिका तथा नगरपालिकाको काम, कर्तव्य र अधिकार भित्र समेटेको छ ।

तीनवटै तहका सरकारको अधिकार बाँडफाँड सम्बन्धी संवैधानिक व्यवस्था, विपद् जोखिम न्यूनीकरण तथा व्यवस्थापन ऐन, २०७४ को दफा २ (ख) तथा विपद् जोखिम न्यूनीकरण तथा व्यवस्थापन नियमावली, २०७६ को दफा ७ (ख) एवम् स्वास्थ्य सेवा ऐन २०७५ को दफा ४८ मा प्रबन्ध गरिए बमोजिम जिल्लाको विपद् पूर्वतयारी तथा प्रतिकार्य योजना तर्जुमा गर्न जिल्ला विपद् व्यवस्थापन समितिलाई तोकिएको छ । विपद् जोखिम न्यूनीकरण तथा व्यवस्थापन राष्ट्रिय नीति, २०७५ तथा रणनीतिक कार्ययोजना, २०१८-२०३० को लक्ष्य र मार्गदर्शन एवम् नीतिगत र कानूनी आधार एवम् विपद् पूर्वतयारी तथा प्रतिकार्य योजना तर्जुमा मार्गदर्शन, २०६७ को पहिलो संशोधन २०७६ ले तय गरेको विधि र प्रकृया बमोजिम जिल्लाको विपद् प्रतिकार्यलाई चुस्त तथा प्रभावकारी बनाउन जिल्लाको विपद् पूर्वतयारी तथा प्रतिकार्य योजना तर्जुमा र अध्यावधिक गर्दै आइरहेको छ । यसै सन्दर्भमा जिल्ला विपद् पूर्वतयारी तथा प्रतिकार्य योजना २०८२ को संस्करण प्रकाशन गरिएको छ ।

## १.२ जिल्ला विपद् पूर्वतयारी तथा प्रतिकार्य योजनाको उद्देश्य

यस योजनाले विपद् जोखिम न्यूनीकरण तथा व्यवस्थापनमा संघ, प्रदेश र स्थानीय तह अन्तर्गत रहेका संरचनाहरू बीच समन्वय र सहकार्य प्रवर्द्धन गरी विपद्को समयमा प्रभावितहरूको जीवन रक्षा, सम्पत्ति तथा जनधनको सुरक्षा र संरक्षण गरी मानवीय संकटको सामना तथा प्रभावकारी प्रतिकार्य गर्ने । प्रकोपको रोकथाम तथा विपद् जोखिम न्यूनीकरणका लागि जिल्लाको स्रोत साधन एवम् क्षमता बढाउँदै विपद् जोखिम व्यवस्थापन पढ्ती, संरचना र प्रकृत्यालाई प्रभावकारी र जवाफदेहीपूर्ण ढंगले परिचालन एवम् कार्यान्वयन गरी डडेल्धुरा जिल्लालाई अझ सुरक्षित जिल्लाको रूपमा विकास गर्न मद्दत गर्नु यस योजनाको प्रमुख उद्देश्य हो । यसका अन्य उद्देश्यहरू निम्नानुसार रहेका छन्:-

१. जिल्लास्थित जोखिममा रहेका स्थानीय तहहरूको संकटाभिमुखता विश्लेषण गरी स्थानीय स्रोत साधन र क्षमताको पहिचान गर्नु ।
२. जिल्लामा विपद्बाट हुनसक्ने क्षति तथा नोकसानी घटाउनु र प्रभावित हुने व्यक्ति, परिवार तथा समुदाय, लैङ्गिक समानता तथा सामाजिक समावेशीकरणको आधारमा उपयुक्त मानवीय सहायता सुनिश्चित गर्नु ।

३. विपद् व्यवस्थापनको लागि स्थानीय स्रोत, साधन, ज्ञान र सीपको अधिकतम उपयोग तथा परिचालन गर्दै प्रतिकार्य तथा पूर्वतयारी योजना अनुसार जिल्लास्थित सम्बन्धित निकाय तथा जोखिममा रहेका समुदायको क्षमता अभिवृद्धि गर्नु ।
४. विभिन्न सरोकारवाला निकाय तथा संस्थाहरूसँगको समन्वय र सहकार्यमा जिल्लाको विपद् प्रतिकार्य पद्धति, संरचना तथा समग्र क्षमता सुदृढ गर्नु ।
५. विषयगत क्षेत्रका आधारमा जिल्लाको विपद् न्यूनीकरण तथा व्यवस्थापन क्षमता बढाउँदै क्षेत्रगत तथा नियमित विकास कार्यक्रम मार्फत विपद् जोखिम न्यूनीकरणलाई निरन्तरता दिनु ।

### १.३ योजनाको आवश्यकता तथा महत्व

विपद्को जोखिममा रहेका समुदायहरूलाई संरक्षण गर्नु राज्यको दायित्व हो । प्राकृतिक तथा मानवजन्य विपद्हरूसँग समुदायको सामना गर्ने क्षमता निकै कमजोर रहेको र यस्ता समस्याहरूलाई सम्बोधन गरी समुदायलाई सशक्तीकरण गर्ने र पूर्वसूचना, खोज, उद्धार तथा राहतलाई प्रभावकारी बनाउन समन्वयकारी संयन्त्रहरूको सबलीकरण आवश्यक छ । तसर्थ डडेल्धुरा जिल्लामा विपद् पूर्वतयारी तथा प्रतिकार्यमा काम गर्ने विभिन्न सरोकारवाला निकायहरू बिच समन्वय गर्ने महत्वपूर्ण साधनको रूपमा यो योजना रहनेछ । यसका साथसाथै यसको आवश्यकता र महत्व देहाय बमोजिम रहेका छन्:-

- विपद्को अवस्थामा प्रभावकारी मानवीय सहयोगका लागि तथा सम्भावित विपद्को जोखिम कम गर्न तथा विपद्को अवस्थामा आइपर्ने समस्याहरूलाई समाधान गर्न ।
- विपद्का समयमा मानवीय सहयोगको प्रत्याभुति गराउन एवं विपद् जोखिम न्यूनीकरणमा समुदायलाई सहयोग गर्न ।
- विपद् प्रतिकार्यमा समान पहुँच पुऱ्याउन ।
- विपद्का समयमा खानेपानी तथा सरसफाई एवं स्वास्थ्य प्रवर्द्धन गर्न मार्गनिर्देश गर्न ।
- स्रोतको सही पहिचान तथा परिचालन गर्न एवं जवाफदेही र उत्तरदायित्वको भावनाको विकास गर्न ।

यी आवश्यकताहरूलाई महशुस गर्दै यस जिल्लामा विपद्बाट हुने क्षतिलाई कम गर्न तथा विपद् पछिको मानवीय सहयोगलाई व्यवस्थित तथा प्रभावकारी बनाउन पूर्वतयारी दस्तावेजका रूपमा यो विपद् पूर्वतयारी तथा प्रतिकार्य योजना २०८२ तयार पारिएको छ ।

### १.४ योजनाको सीमा

योजना तर्जुमा गर्दा सहभागितामूलक प्रकृयाका माध्यमबाट गरिएको छ. । यस प्रक्रियामा जिल्ला विपद् व्यवस्थापन समितिका सम्पूर्ण सदस्यहरू (राजनितीक दलका प्रतिनिधिहरू, विषयगत सरकारी कार्यालयका प्रमुख तथा प्रतिनिधिहरू, जिल्लामा विपद् जोखिम न्यूनीकरणको क्षेत्रमा कार्यरत राष्ट्रिय तथा अन्तर्राष्ट्रिय गैहसरकारी संस्थाका प्रतिनिधिहरू, अन्य स्थानीय सामाजिक संघ/संस्थाका प्रतिनिधिहरूको सहभागिता रहेको थियो । तर योजना तर्जुमा गर्दा देखिएका केही सीमाहरू निम्न अनुसार छन्:

- यस योजनामा निर्धारण गरिएका कार्यक्रमहरूको कार्यान्वयनका लागि बढी मात्रामा बाह्य स्रोतको भर पर्नुपर्ने, बाह्य स्रोत प्राप्त नभएमा योजनाको कार्यान्वयनमा कठिनाई आउन सक्ने ।
- जिल्लामा उपलब्ध सीमित स्रोत र साधनबाट विभिन्न प्रकोपहरूबाट हुने क्षति न्यून गर्न तथा विपद्बाट प्रभावितहरूको आवश्यकतालाई सम्बोधन गर्न चुनौतीपूर्ण रहेको ।

### १.५ योजना निर्माण प्रक्रिया विधि

डडेल्धुरा जिल्लाको विपद् पूर्वतयारी तथा प्रतिकार्य योजना, विपद् पूर्वतयारी तथा प्रतिकार्य योजना तर्जुमा मार्गदर्शन, २०६७ बमोजिम २०६८ सालदेखि नै तयार हुँदै आएको छ । विपद् पूर्वतयारी तथा प्रतिकार्य योजनालाई वार्षिक रूपमा समीक्षा गरी पुनरावलोकन गर्नुपर्ने मार्गदर्शनको व्यवस्था तथा आवश्यकता बमोजिम २०८२ श्रावणमा योजना कार्यान्वयनको समीक्षा गरी अध्यावधिक गरिएको हो । यस जिल्लाको विपद् पूर्वतयारी तथा प्रतिकार्य योजना बनाउने सन्दर्भमा २०८१ फागुनमा जिल्ला विपद् व्यवस्थापन समितिको बैठकले विपद् पूर्वतयारी तथा प्रतिकार्य योजना अध्यावधिक गर्ने निर्णय गर्‍यो । उक्त बैठकले विपद् पूर्वतयारी तथा प्रतिकार्य योजनाको पुनरावलोकन गर्ने निर्णय एवंमार्गदर्शनले तय गरेको विधि अनुसार योजना अध्यावधिक गर्ने प्रक्रिया शुरू गरियो ।

*प्रमुख जिल्ला अधिकारी*



विपद्का घटनासम्बन्धी तथ्याङ्क र प्रकाशनहरू, प्रकोप नक्सा, सडकटासन्नता तथा जोखिम आँकलन, पूर्वानुमान तथा पूर्वसूचना प्रणाली तथा विपद्सम्बन्धी विद्यमान सन्दर्भ सामग्रीको समीक्षा गर्न र विपद् पूर्वतयारी तथा प्रतिकार्य योजना तर्जुमा प्रविधिक सहयोग गर्नका लागि जिल्ला प्रशासन कार्यालय डडेल्धुराका प्रशासकीय अधिकृतको संयोजकत्वमा सबै सुरक्षा निकायका प्रतिनिधिहरु रहने गरी उपसमिति निर्माण गरिएको र आवश्यकता अनुसार विपद् व्यवस्थापनमा लामो समयदेखि क्रियाशील गैरसरकारी संस्थाहरुका अनुभव प्राप्त विज्ञ समेतको सहयोगमा सहभागितात्मक विधि अपनाईएको छ ।

जिल्ला विपद् पूर्वतयारी तथा प्रतिकार्य योजना निर्माण प्रक्रियामा विभिन्न अभिलेखहरुको पुनरावलोकन गरिएको छ । जस अन्तर्गत विपद् व्यवस्थापन सम्बन्धी ऐन, नियम, नीति, निर्देशिकाहरु, विपद् जोखिम न्यूनीकरण राष्ट्रिय रणनीतिक कार्ययोजना, २०७५, विगतका विपद् पूर्वतयारी र प्रतिकार्य योजनाहरु तथा विषय क्षेत्रगत आकस्मिक योजनाहरु र विपद् सम्बन्धी प्रतिवेदनहरुलाई सन्दर्भ सामग्रीको रूपमा प्रयोग गरिएको छ । त्यसैगरी सम्बन्धित स्थानीय तहको विपद्को इतिहास (भूकम्प, बाढी, पहिरो, आगलागी, महामारी, सडक दुर्घटना आदि), विपद् व्यवस्थापनको विगतको अभ्यास अनुभव तथा सिकाई, सम्बन्धित तहको प्रकोप, संकटासन्नता तथा जोखिम लेखाजोखा, प्रोफाइलको विश्लेषण गरिएको छ । साथै मौसम तथा बाढी पूर्वानुमान र पूर्वसूचना प्रणाली, महामारी निगरानी प्रणाली, सडक सुरक्षा कार्ययोजना, जनसंख्या विवरण, सडक सञ्जाल, नदी, बसोबास क्षेत्र तथा गाउँपालिका/नगरपालिकाको सीमाना आदि देखिने सम्बन्धित तहको नक्सा, सम्बन्धित तहका आवधिक विकास योजनाहरु, विषय एवं क्षेत्रगत योजनाहरु, प्रतिवेदनहरु अन्य अध्ययनका अलावा सम्बन्धित तहको स्थानीय विपद् व्यवस्थापन योजना, विगतका (कस्तिमा ५ वर्ष विपद्का घटनासम्बन्धी तथ्याङ्क र प्रकाशनहरू, प्रकोप नक्सा, सडकटासन्नता तथा जोखिम आँकलन, पूर्वानुमान तथा पूर्वसूचना प्रणाली लगायत अन्य सान्दर्भिक सामग्रीको पुनरावलोकन र समीक्षा गरिएको छ ।

**चित्र १: विपद् पूर्वतयारी तथा प्रतिकार्य योजना तर्जुमा तथा अध्यावधिक प्रक्रिया**

१. प्रारम्भिक छलफल र योजना अध्यावधिक गर्ने निर्णय	२०८१ फागुण १९
२. प्रारम्भिक अध्ययन विषयगत क्षेत्रको पहिचान	२०८२ वैसाख
३. योजना तर्जुमा बैठक, अद्यावधिक गर्नपर्ने विषयहरु निर्धारण	२०८२ वैसाख
४. योजनाको परिमार्जित मस्यौदा तयारी	२०८२ जेष्ठ
५. सरोकारवालाहरुको बैठक र मस्यौदामाथि छलफल	२०८२ जेष्ठ
६. अन्तिम मस्यौदा तयारी र स्वीकृति	२०८२ असार/श्रावण

**१.६ विगतका अनुभव तथा सिकाई समीक्षा**

- विगत १३ वर्ष देखि डडेल्धुरा जिल्ला विपद् व्यवस्थापन समितिले यस जिल्लाको विपद् पूर्वतयारी तथा प्रतिकार्य योजना तयार गरी अद्यावधिक गर्दै आएको छ । तर संघीय संरचना अनुरूप संवैधानिक व्यवस्थाको कार्यान्वयन र प्रदेश तथा स्थानीय सरकारको गठन भएसँगै विपद् व्यवस्थापन तीनै तहको साझा अधिकार एवं स्थानीय तहको एकल अधिकारको रूपमा रहेको हुनाले विपद् प्रतिकार्य र पूर्वतयारीमा प्रदेश र स्थानीय तहको समेत उत्तिकै जिम्मेवारी र अधिकार रहेको तथा जिल्ला स्थित संघीय सरकारका जिल्ला स्थित कार्यालयहरुको संख्या र कार्यक्षेत्र समेत घटेको स्थितिलाई ख्याल गरी जिल्लाको विपद् पूर्वतयारी तथा प्रतिकार्य योजना तयार गर्नुपर्ने देखिन्छ ।
- संघीय तथा प्रदेश सरकारका जिल्ला स्थित निकायहरुले सम्बन्धित विषयगत क्षेत्रको नेतृत्व गर्ने र अन्य संघ संस्था तथा निकायहरु सदस्यको रूपमा विषयगत क्षेत्रमा रही काम गर्ने गर्दछन् । तर विपद् पूर्वतयारी तथा प्रतिकार्यमा कतिपय विषयगत क्षेत्रको नेतृत्व गर्ने निकायहरुको अपेक्षित सक्रियता कम देखिन्छ । सम्बन्धित विषयगत क्षेत्रको योजना तर्जुमा र कार्यान्वयनलाई नियमित विषयगत कार्यक्रमसँग जोडेर नियमित कार्यको रूपमा लिएर गर्नुपर्ने देखिन्छ ।
- यस जिल्लामा धेरै अगाडि देखि नै जिल्ला आपतकालीन कार्यसञ्चालन केन्द्र स्थापना गरी सञ्चालन भइरहेको छ । यद्यपि प्रदेश तथा राष्ट्रिय आपतकालीन कार्यसञ्चालन केन्द्र र स्वास्थ्य लगायतका अन्य विषयगत आपतकालीन कार्यसञ्चालन केन्द्रसँगको नेटवर्किङ र विपद् सूचना व्यवस्थापन प्रभावकारी हुन सकेको छैन । जिल्ला आपतकालीन कार्यसञ्चालन केन्द्रले आफ्नो कार्यसञ्चालनलाई प्रभावकारी बनाउँदै भर्खरै स्थापना भइरहेका जिल्लाका स्थानीय आपतकालीन केन्द्रलाई विपद् सूचना व्यवस्थापन र नियमित कार्यसञ्चालनको लागि क्षमता विकासमा सहयोग गरी जिल्लाको विपद् सूचना व्यवस्थापनलाई सुदृढ गर्नुपर्ने देखिन्छ ।

*प्रमुख जिल्ला अधिकारी*



*[Handwritten Signature]*

प्रमुख जिल्ला अधिकारी

- अहिले स्थानीय तहहरूमा पनि खोज उद्धार, बन्दोबस्ती लगायत केही राहत सामग्रीहरू रहेको र जिल्ला विपद् व्यवस्थापन समिति अन्तर्गत रहेका खोज उद्धार बन्दोबस्ती राहत लगायतका सामग्रीहरू विपद्को अवस्थामा स्थानीय तहसँगको समन्वयमा आवश्यकता अनुसार परिचालन गर्नुपर्ने देखिन्छ । स्थानीय तहसँग अधिकार र स्रोत समेत भएकोले साना स्केलका विपद्को लागि जिल्लाको निर्भरता कम गर्दै स्थानीय तहलाई बढी जिम्मेवार बनाउँदै जिल्लाले बढी समन्वयको काम गर्नुपर्ने देखिन्छ ।
- आगलागी पहिरो जस्ता विपद्मा दुर्गम र छरिएका बस्तीहरूमा सुरक्षाकर्मी तत्काल पुग्न सक्ने सडक तथा सवारी साधनको भरपर्दो व्यवस्था गर्न सकिएको छैन । यसकारण साना विपद्मा समुदाय स्तरबाटै प्रतिकार्य गर्न सक्ने गरी स्थानीय विपद् व्यवस्थापन समितिसँग समन्वय गरी समुदायमा रहेका प्रतिकार्य टोलीहरूलाई खोज उद्धारको सामान्य तालिम दिई क्षमता बढाउनुपर्ने र खोज उद्धार तथा मानवीय सहायताका अत्यावश्यक न्यूनतम सामग्रीहरू स्थानीय स्तरमै भण्डारणको प्रवन्ध गरी आवश्यक पर्दा तुरुन्तै प्रयोग गर्न सकिने गरी व्यवस्था गर्नुपर्ने देखिन्छ ।
- पूर्व सूचना प्रणालीको पहुँच जोखिममा रहेको समुदायसम्म पुन्याएर मौसम तथा जलवायु सम्बन्धी पूर्वसूचनाको लाभ जोखिममा रहेका समुदाय तथा किसानले समेत लिन सक्ने गरी पूर्व सूचना प्रवाहको संयन्त्र तयार गर्नुपर्ने र यसलाई स्थानीय आपतकालीन कार्य सञ्चालन केन्द्र मार्फत समुदायको पहुँचमा पुन्याई विपद्को समयको (Real Time) जोखिम सञ्चार प्रभावकारी बनाउन जिल्ला आपतकालीन कार्यसञ्चालन केन्द्रले काम गर्नुपर्ने देखिन्छ ।
- पछिल्लो समयमा विकास निर्माणका गलत अभ्यासका कारण बाढी पहिरो जस्ता विपद्का घटनाहरू बढिरहेको र बस्ती, उर्वर जमिन र सडक संरचनाहरू नै जोखिममा पर्दै गएकोले विकास निर्माणका क्रियाकलापहरू सञ्चालन गर्दा जोखिम सूचित र जोखिम न्यूनीकरणका उपायहरू सहित आवश्यकताको आधारमा मात्र गर्नुपर्ने देखिन्छ । यसमा जिल्ला विपद् व्यवस्थापन समितिले नियामकको रूपमा काम गरिरहेको छ । विपद् व्यवस्थापनका अरु चरण भन्दा राहत वितरणमा सबैको चासो बढ्ने प्रवृत्तिले विपद् जोखिम घटाउने कामको उल्लेखनीय प्रगति भएको छैन । विषयगत क्षेत्रका नियमित वार्षिक कार्यक्रमहरूमा विपद् जोखिम न्यूनीकरणका कार्यक्रमहरू एकिकृत रूपमा कार्यान्वयन गरी विपद् जोखिम घटाउँदै लानुपर्ने देखिन्छ ।
- विगतमा भोगेका विभिन्न विपद् तथा स्वास्थ्य संकटको सामना गर्न जिल्लाले गरेको प्रवन्ध, अभ्यास तथा अनुभवलाई नियमित विपद् न्यूनीकरण तथा प्रतिकार्य नीति, योजना तथा संयन्त्रमा एकिकृत गरी भविष्यमा आउनसक्ने यस प्रकारका संकट व्यवस्थापन तथा नियन्त्रणका लागि क्षमता सुदृढ गर्नुपर्ने देखिन्छ ।

### १.७ योजना कार्यान्वयन रणनीतिहरू

१. योजनालाई जिल्ला विपद् व्यवस्थापन समितिबाट अनुमोदन गरेर वैधानिकता प्राप्त गरी कार्यान्वयन गरिने ।
२. आपतकालीन प्रतिकार्यको लागि गरिने पूर्वतयारी तथा प्रतिकार्यका क्रममा क्षेत्रगत रूपमा रहेका दक्षता, ज्ञान, सीप, विधिको प्रयोगका लागि समन्वयमा जोड दिइने ।
३. विपद् जोखिम न्यूनीकरण तथा प्रतिकार्यको काम जिल्ला विपद् व्यवस्थापन समितिको नेतृत्व तथा समन्वय, स्थानीय तहको अगुवाई, र सामाजिक तथा नागरिक क्षेत्रको सहयोग र नीजि क्षेत्रसँगको साझेदारीमा हुनेछ ।
४. स्थानीय ज्ञान, सीप, प्रविधि, स्रोत तथा साधनको अधिकतम उपयोग गरी योजनालाई प्रभावकारी रूपमा कार्यान्वयन गरिने ।
५. आपतकालीन अवस्थामा प्रतिकार्यका गतिविधिहरूमा एकरूपता ल्याई दोहोरोपन नहुने गरी उपलब्ध स्रोत तथा साधनको सदुपयोग गरेर समन्वयात्मक तथा पारदर्शी तरिकाले समयमा नै विपद्मा परेका परिवारहरूलाई एकद्वार प्रणाली मार्फत मानवीय सहयोग उपलब्ध गराइने ।
६. योजना कार्यान्वयनमा आएपछि जिल्ला विपद् व्यवस्थापन समितिबाट कार्यान्वयनको प्रभावकारी अनुगमन तथा मूल्याङ्कनको व्यवस्था गरिने ।
७. योजनाको कार्यान्वयन भए नभएको जिल्ला विपद् व्यवस्थापन समितिबाट नियमित अनुगमन तथा सुपरीवेक्षण गरिने ।
८. जिल्लाको कुनै पनि क्षेत्रमा उत्पन्न विपद्ले संकटासन्नता, क्षमता र जोखिममा पारेको परिवर्तनलाई सम्बोधन गर्न प्रत्येक वर्ष योजनाको पुनरावलोकन तथा समीक्षा गरी अध्यावधिक गरिने ।
९. क्षेत्रगत रूपमा तालिमप्राप्त दक्ष जनशक्तिको पहिचान गरी प्रत्येक क्लस्टरहरूबाट मानवीय, भौतिक स्रोत साधनहरूको अभिलेख अद्यावधिक गराइने ।
१०. विपद् प्रतिकार्य तथा पूर्वतयारीको काम विषयगत क्षेत्र र स्थानीय विपद् व्यवस्थापन समितिसँगको समन्वय तथा जिल्ला विपद् व्यवस्थापन समितिको नेतृत्वमा हुनेछ र लेखाजोखा, सूचना व्यावस्थापन, स्रोत परिचालन तथा मानवीय सहायता व्यवस्थापन एकिकृत पद्धति अनुरूप हुनेछ ।

*[Handwritten Signature]*

प्रमुख जिल्ला अधिकारी

## खण्ड २ प्रकोप, संकटासन्नता, क्षमता तथा जोखिम विश्लेषण



*[Signature]*  
प्रमुख जिल्ला अधिकारी

### जिल्लाको परिचय

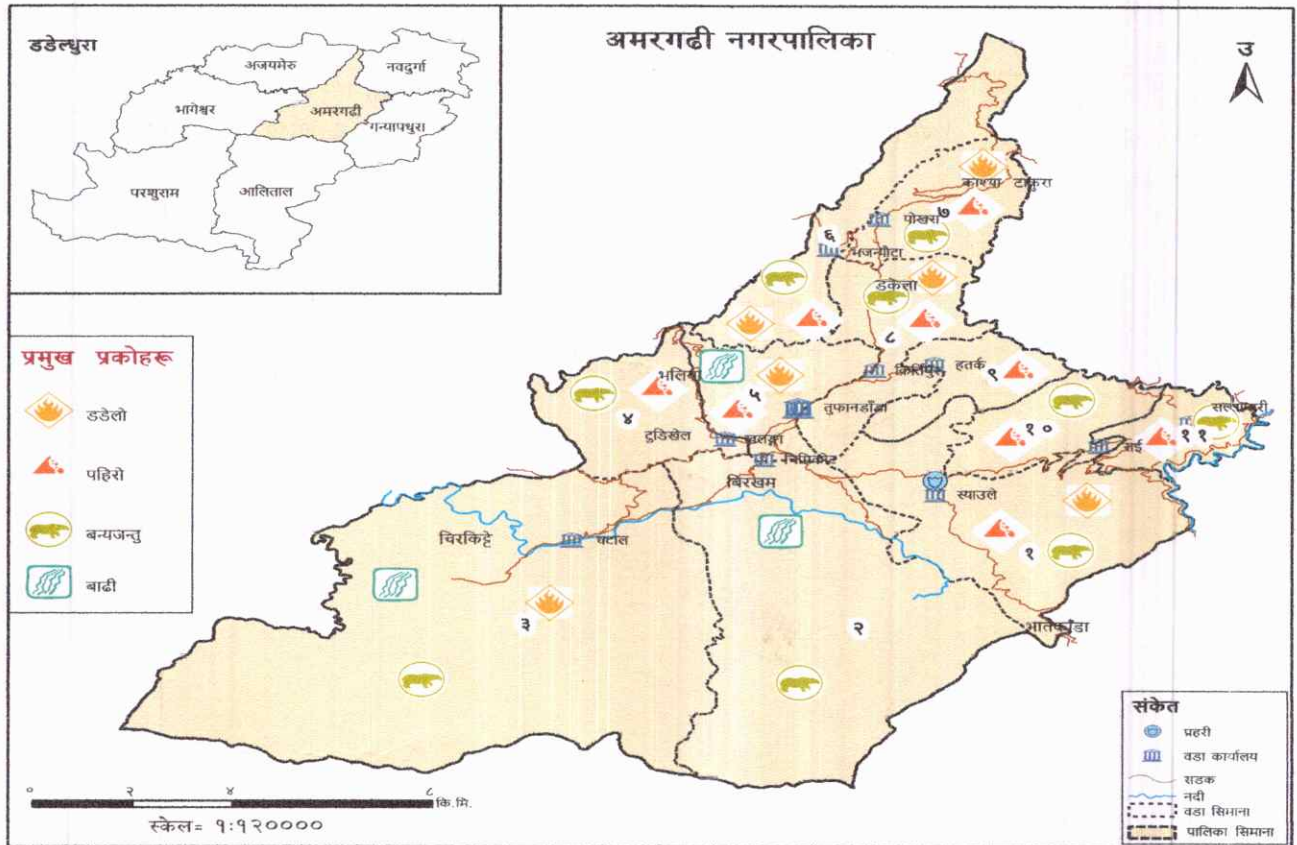
सुदूरपश्चिम प्रदेश अन्तर्गत रहेको पहाडी जिल्ला डडेल्धुरा समुन्द्र सतहबाट ४६२ मिटर देखि २६७५ मिटरको उचाईमा रहेको १५३८ वर्ग किलोमिटर क्षेत्रफल भित्र फैलिएको छ । राष्ट्रिय जनगणना २०७८ अनुसार यस जिल्लाको कूल जनसंख्या १,३९,६०२ (महिला ७३,७०९ र पुरुष ६५,८९३) रहेको छ । विभिन्न तथ्याङ्कहरूका आधारमा प्रकोपको दृष्टिकोणले यो जिल्ला उच्च जोखिम क्षेत्र भित्र रहेको छ । बाढी, पहिरो, हिमपात, आगलागी, हुरीवतास, चट्टाड लगायत अन्य प्रकोपका कारण प्रत्येक वर्ष यस जिल्लाका नागरिकहरू प्रभावित हुने गरेको पाईन्छ । त्यसैगरी झाडापखाला तथा अन्य सरुवारोग बाट पनि यो जिल्ला त्यति नै मात्रामा प्रभावित बन्ने गरेको छ । भूकम्पीय जोखिमका दृष्टिकोणबाट पनि यो क्षेत्र अति संकटासन्न क्षेत्रभित्र पर्दछ । यस योजनामा डडेल्धुरा जिल्लाको राजनीतिक तथा प्रशासनिक रूपमा रहेका ७ स्थानीय तहहरूमा देखा परेका विपद्जन्य घटनाहरूको विश्लेषण गरिएको छ । यस जिल्लाका पालिकाहरूको संक्षिप्त विवरण तल प्रस्तुत गरिएको छ ।

### २.१ अमरगढी नगरपालिका

अमरगढी नगरपालिका डडेल्धुरा जिल्लाको सदरमुकाममा अवस्थित नगरपालिका हो । यो नगरपालिका जिल्लामा विद्यमान विपद् जन्य जोखिमका दृष्टिकोणले मध्यम जोखिममा रहेको छ । पहिरो, हिमपात, आगलागी, खडेरी, असिना र चट्टाड जस्ता विपद् प्रकोपहरूले समय-समयमा प्रभाव पार्ने गरेको छ ।

क्र.सं.	वडा संख्या	परिवार संख्या	जनसंख्या			लैङ्गिक अनुपात	साक्षरता दर (प्रतिशतमा)	क्षेत्रफल (वर्ग कि.मी)
			जम्मा	पुरुष	महिला			
१	११	६१८२	२४१४९	११८१०	१२३३९	९५.७१	८१.८३	१२४.९३

स्रोत: राष्ट्रिय जनगणना २०७८



*[Signature]*  
प्रमुख जिल्ला अधिकारी

२.१.१ विपद सम्पर्क व्यक्ति:

- नाम धर: कविन्द्र भट्ट
- सम्पर्क नम्बर: ९८४८८५१९९८
- इमेल ठेगाना: [kabindrabhatt@gmail.com](mailto:kabindrabhatt@gmail.com)



प्रमुख जिल्ला अधिकारी

२.१.२ विपद जोखिम स्थान, जोखिमको प्रकार, उपलब्ध श्रोतसाधन, समन्वय तथा सहकार्य र सहयोगको किसिम

सि.न.	सम्भावित विपद जोखिम स्थानहरू	जोखिमको प्रकार	जिम्मेवार प्रहरी इकाइको नाम	उपलब्ध श्रोत साधन	दुरी	सडक, बाटोको अवस्था	समन्वय तथा सहकार्य	सहयोगको किसिम	कै.
१	अमरगढी नगरपालिका वडा न.३ कोटेउडा	पहिरो	प्रहरी चौकी बागबजार	बेल्ला, घैटी, सावेल,स्ट्रेचर,	९ कि.मि.	कच्चि	अमरगढी नगरपालिका वडा न.३ को कार्यालय	जे.सि.वि.+ आवश्यक विपद उद्धार समायो	
२	अमरगढी नगरपालिका वडा न. ४ न्वाला	पहिरो	प्रहरी चौकी बागबजार	बेल्ला, घैटी, सावेल,स्ट्रेचर,	६ कि.मि.	कच्चि	अमरगढी नगरपालिका वडा न. ४ को कार्यालय (प्रमानन्द शाहु ९७६९९०९२९९)	जे.सि.वि.+ आवश्यक विपद उद्धार समायो	अर्जुन बाण गण दहब्यारेक र सशस्त्र प्रहरी
३	अमरगढी नगरपालिका वडा न.५ रानिधारा, बगरकोट रोड झुर्काली	पहिरो	प्रहरी चौकी बागबजार	बेल्ला, घैटी, सावेल,स्ट्रेचर,	८ कि.मि.	कच्चि/ पक्कि	अमरगढी नगरपालिका वडा न.५ को कार्यालय (टंक बहादुर क्षेत्री ९८४८८७०५७२)	जे.सि.वि.+ आवश्यक विपद उद्धार समायो	बल नेपाल नं. ५२ हे.क्वा.वाट QRT परिचालन गर्न सकिने
४	अमरगढी नगरपालिका वडा न. ७ खस्रेखान	पहिरो	प्रहरी चौकी पोखरा	बेल्ला, घैटी, सावेल	७ कि.मि.	पक्की	अमरगढी नगरपालिका वडा न. ७ को कार्यालय (चालक ९८४८९८९७२६५, ९८४८७३३९१४)	जे.सि.वि.+ आवश्यक विपद उद्धार समायो	

प्रमुख जिल्ला अधिकारी

प्रमुख जिल्ला अधिकारी

२.१.३ खुला क्षेत्र र सामग्रीको अभिलेखन

*(Signature)*

प्रमुख जिल्ला अधिकारी



वडा नं.	जोखिम सम्भावित क्षेत्र	प्रभावित हुन सक्ने सम्भावित घरधुरी	जोखिम क्षेत्रबाट सबैभन्दा नजिक पर्ने खुला क्षेत्र	विपद् व्यवस्थापन सामग्रीहरू
१	१, ३, ५, ७, १० र ११ नं. वडाहरू अन्तर्गतका वस्तीहरू	-	स्याउले चोक, मालम खाली, भुमिराज प्रा.वि. दुन्दुने	Firefighting vehicle(Damkal) -1, Portable fire pumpc-1, Fire Helmet-4, Fire Escape Mask-7, Safety Glass Google-4, Fire Fighting Suit (Upper Part)-2, Fire Fighting Suit (Trousers)-2, Nomex inherent Fire Retardand Coveralls-4, Fire Fighting Gloves-4, Fire Boots-4, Fire Fighter Safety Torch-2, Headlamp-4, Full Body Harness(Upper+Lower)-2, Bolt Cutter-1, Hydraulic Bolt Cutter-1, Grip Clamp Right Colour-1, Descender Eight (15 KN)-1, Locking Carabineer (8 KN)-1, Pick Head Fire Axe-1, Fire Hooks Pro Bar 36"-1, Hose Pipe (50mm/30 m)-1, Fire Extinguisher (4KG)-25, Fire Extinguisher (2 KG)-3 Fire Ball-10, Fire Blanket-20, Fire Rescue Rope-2, Nozzle Gun-1, Fire Hose Pipe (2.5"/150m), - 150mx5pcs=750 m-2, Extension Ladder-1, JCB-1, Truck-2,
२		-	कुस्माली खेल मैदान, कारीगाउँ बन्दुनी चोक, बैजनाथ मा.वि. मौरडा, जनज्योती प्रा.वि., आईत, त्रिपुरासुन्दरी आ.वि. विरखम्ब	
३		-	रामलीला खेलमैदान, घटाल मा.वि. नुवाकोट, जनसेवा प्रा.वि. पथरोडा, निलकण्ठ आ.वि. लरडा, सिद्धनाथ आ.वि. चिरकिट्टे, रामशीला चौर	
४		-	टुडीखेल, असिग्राम प्रा.वि. सुनेडा, बैजनाथ आ.वि. भलिया	
५		-	महेन्द्र मा.वि. खलङ्गा, तुफानडाँडा चोक, बसपार्क, असिग्राम प्रा.वि. सेलागाउँ	
६		-	भजनपुर चोक, गणेशमान प्रा.वि. दुमडा, शम्भुनाथ आ.वि. छुचोडा, कैलाश प्रा.वि. भालुमारे	
७		-	उग्रतारा मा.वि. पोखरा, शैलेश्वर महादेव प्रा.वि. तिलाडी, रातागौन चोक	
८		-	उग्रतारा मन्दिर हाताक्षेत्र, भमिराज प्रा.वि. बागचौर, भागेश्वर मा.वि. टाँटर	
९		-	आदर्श मणिलेक प्रा.वि. लटसेरा, महेश्वरी प्रा.वि. निदालगाउँ, चामालेक चोक	
१०		-	सहस्त्रलिङ्ग मा.वि. राई, बाल उद्यान पार्क राई	
११		-	असिग्राम आ.वि. लिटिरीगाउँ, सरस्वती मा.वि. फिन्नेकोट, सल्लाघारी चोक	

२.१.४ आपतकालिन आवासको रूपमा प्रयोग गर्न सकिने विद्यालयहरूको विवरण

सि.नं.	विद्यालयको नाम	ठेगाना	कैफियत
१	भागेश्वर मा.वि.टाटर	अमरगढी न.पा .८	
२	बैजनाथ मा.वि.मौरडा	अमरगढी न.पा.२	
३	उग्रतारा मा.वि.पोखरा	अमरगढी न.पा.७	
४	सहस्त्रलिङ्ग मा.वि.राई	अमरगढी न.पा.१०	
५	घटाल मा.वि.नुवाकोट	अमरगढी न.पा.३	
६	महेन्द्र मा.वि.खलङ्गा	अमरगढी न.पा.५	
७	भगवती बौ.स्कूल कृतिपुर	अमरगढी न.पा.८	
८	माउन्टेन बौ.स्कूल बागबजार	अमरगढी न.पा.५	
९	ज्ञानोदय बौ.स्कूल तुफानडाडा	अमरगढी न.पा.५	
१०	क्याम्ब्रीज बौ.स्कूल डडेल्धुरा	अमरगढी न.पा.५	
११	मोर्डन बौ.स्कूल दह	अमरगढी न.पा.१	

*(Signature)*

प्रमुख जिल्ला अधिकारी

## २.२ परशुराम नगरपालिका



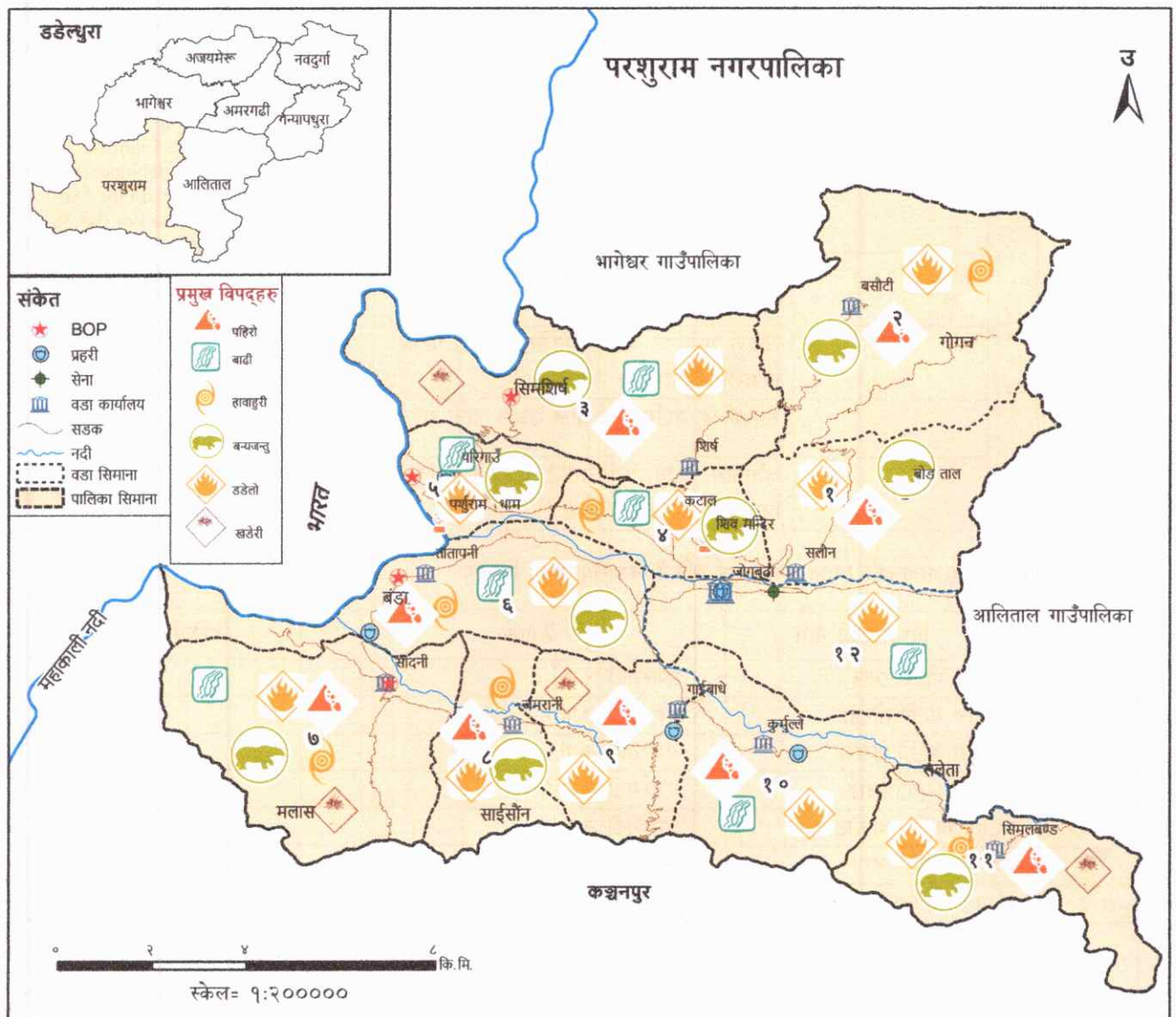
*Handwritten signature*

**प्रमुख जिल्ला अधिकारी**

परशुराम नगरपालिका डडेल्धुरा जिल्लाको भित्री मधेश क्षेत्रअन्तर्गत पर्ने नगरपालिका हो । रंगुन, पन्तुरा र महाकाली नदीको कटानले वर्षेनी जोखिममा रहने यो न.पा. को अधिकांश भू-भाग चुरे पर्वतश्रृंखलासँग जोडिएको छ । विपद्का दृष्टिकोणले उच्च जोखिम क्षेत्रको रूपमा रहेको यो नगरपालिकामा बाढी, पहिरो, आगलागी, खडेरी, असिना र चट्याङ जस्ता प्रमुख प्रकोपका रूपमा रहेका छन् साथै सबैभन्दा बढि प्रभाव बाढीको रहेको छ भने पहिरो, खडेरी र आगलागी समेत यस न.पा. मुख्य प्रकोप भित्र पर्दछन् ।

क्र.सं.	वडा संख्या	परिवार संख्या	जनसंख्या			लैङ्गिक अनुपात	साक्षरता दर (प्रतिशतमा)	क्षेत्रफल(वर्ग कि.मी)
			जम्मा	पुरुष	महिला			
१	१२	७४३४	३५५९०	१६७४१	१८८४९	८८.८२	७८.७४	४१४.०७

स्रोत: राष्ट्रिय जनगणना २०७८



*Handwritten signature*

**प्रमुख**

२.२.१ विपद सम्पर्क व्यक्ति:

- नाम थर: हृदेश धामी
- सम्पर्क नम्बर: ९८६५६९९६५६
- इमेल ठेगाना: [hirdeshdhami477@gmail.com](mailto:hirdeshdhami477@gmail.com)

*(Handwritten Signature)*

प्रमुख जिल्ला अधिकारी



२.२.२ पछिल्लो ३ वर्ष यता विपद् सम्बन्धी घटेका घटनाहरू:

सि.न.	घटनाको विवरण	मानविय क्षति		पशु चौपाया क्षति		धनजनको क्षति	
		मृत्यु	घाईते	मृत्यु	घाईते	पुर्ण(अन्दाजि मुल्य)	आंशिक(अन्दाजि मुल्य)
१	२०७९ मनसुन र आगलागि	०	०	१०	५	३ करोड(खेतियोग्य जमिन)	५० लाख (खेतियोग्य जमिन)
२	२०८० मनसुन, हावाहुरी र आगलागि	०	०	८	४	८ करोड(खेतियोग्य जमिन, घर)	७५ लाख (खेतियोग्य जमिन, घर)
३	२०८१ मनसुन, हावाहुरी र आगलागि	३	०	१०	३	२० करोड(खेतियोग्य जमिन, घर)	२ करोड (खेतियोग्य जमिन, घर)
	चट्याड २०८१	१	०				
	पहिरो २०८१	१	०				
	बाढि २०८१	१	०				

२.२.३ विपद जोखिम स्थान, जोखिमको प्रकार, उपलब्ध श्रोतसाधन , समन्वय तथा सहकार्य र सहयोगको किसिम

सि.न.	सम्भावित विपद जोखिम स्थानहरू	जोखिमको प्रकार	जिम्मेवार प्रहरी इकाइको नाम	उपलब्ध श्रोतसाधन	दुरी	सडक बाटोको अवस्था	समन्वय तथा सहकार्य	सहयोगको किसिम	कै.
१	परशुराम नगरपालिका वडा नं. १ सलौन, कलेना, बोडापाथी, टुडेला	पहिरो	इ.प्र.का.जो गबुडा डडेलधुरा	स्ट्रेचर, Fire Extinguisher लाईफ ज्याकेट, घैटी, बन्चरो, बेलचा, फरुवा, पानी हेल्मेट, आरा, सब्बल, फलामको बालटिन, घन, रेस्क्यू रिड, ट्युव, सर्कुलर स मेसिन, Chain saw, Swatter आगो निभाउने, Rachoe दातवाला फरुवा, Jumpsuit ज्याकेट	१५ कि.मि.	कच्ची सडक, वर्षातको समयमा सडक अबरुद्ध हुने	वडा अध्यक्ष लाल बहादुर धामी 9858745444	परशुराम नगरपालिका को jCB, दमकल	
२	परशुराम नगरपालिका वडा नं. ३ तल्लो शिर्ष	पहिरो	प्र.चौ.शिर्ष डडेलधुरा	बेलचा, बन्चरो, डोरी सावेल, फरुवा लाइफ ज्याकेट,	१४ कि.मि.	कच्ची, ग्राविल वर्षातको समयमा अबरुद्ध हुने	वडा कार्यालय ९८६२४६ २६७६ बि.ओ.पि.शिर्ष ९८५१२७२७४३	परशुराम नगरपालिका को jCB, दमकल	

*(Handwritten Signature)*

प्रमुख जिल्ला अधिकारी



*(Handwritten signature)*

प्रमुख जिल्ला अधिकारी

३	परशुराम नगरपालिका वडा नं.५ परशुरामधाम, लामिखाली, बिष्ट टोल, मगरटोल, भट्टराईटोल, बसगाइरा	पहिरो	प्र.चौ.शिर्ष डडेल्धुरा	बेलचा, बन्चरो, डोरी सावेल, फरुवा लाइफ ज्याकेट,	३ कि.मि.	कच्ची, ग्राविल वर्षातको समयमा अबरुद्ध हुने	वडा कार्यालय 9848831033 बि.ओ.पि.परिगाउँ ९८५१२७२७४०	परशुराम नगरपालिका को jCB, दमकल
४	परशुराम नगरपालिका वडा नं.८ सानखोला, बसेलीगाउ	पहिरो	इ.प्र.का.ता तापानी डडेल्धुरा	बेलचा, बन्चरो, डोरी, लाइफ ज्याकेट, स्ट्रेचर	१२ कि.मि.	कच्ची, ग्राविल वर्षातको समयमा अबरुद्ध हुने	वडा अध्यक्ष दिनेश प्रसाद जोशी ९८६४५९५७२२	परशुराम नगरपालिका को jCB, दमकल
५	परशुराम नगरपालिका वडा नं.०९ जोगबुढा दैजी सडकखण्डको पुन्तुराखोलाको पुलको मोड	पहिरो	अ.प्र.पोष्ट गाईबाधे डडेल्धुरा	बेलचा, फरुवा गैटी, डोरी	५ कि.मि.	पक्की कच्ची, ग्राविल	वडा अध्यक्ष देव बहादुर बोहरा ९८४८९२७३३०	परशुराम नगरपालिका को jCB, दमकल

२.२.४ खुला क्षेत्र र सामग्रीको अभिलेखन

वडा नं.	जोखिम सम्भावित क्षेत्र	प्रभावित हुन सक्ने सम्भावित घरधुरी	जोखिम क्षेत्रबाट सबैभन्दा नजिक पर्ने खुला क्षेत्र	विपद् व्यवस्थापन सामग्रीहरू
१	कोलखान बस्ती	२३	देवी कोट	Half jacket १२, Safety vest १२, Saffaety Boots १२, Life jacket ३५, First aid Kit bag ५, Hazard tape ३, Head Lamp २४, Whistle (सिद्धि) ८, Blanket ८, Megaphone(माईक) ४, Tent ३, Wire cutter ४, सबबल ४, Shovel (बेलजा) ४, Pry bar (हेक्सा) ३, Fire Rake 8, Fire-Axe hoe ८, Jump-Suit(Fire Fighting rotecting cloths) १०, Hose १, Through Bag ५, Torch १, Fire Ball ९, Rescue Rope ९, Safety
	कलेना चोकडे बस्ती	४४	समैजी सा.ब.	
	गेरडे बस्ती	१७	जौखेत	
	पेटीखोला सलौन बस्ती	१२	शिर्षेन	
	पाखापानी बस्ती	५	देवीकोट	
	जाला खहरे बस्ती	१५	जारिम पानी	
	कैलपाल मा.बि .बोडा	विद्यार्थीहरू	बोडा ताल	
२	लदौली खेती	१५	लदौली	
	डोली आड छिपी मटेला	२०	छिपी	
	पानातोली खोईडी करनतोला	१०	पानातोली	
	किरोड	१५	किरोड	
	खेत, जान,पाड,पोकना र बसौटी	२०	बसौटी	
	गोगन, हरकट्टे	३०	गोगन	
	टाडिलेक कटौतोली	२०	कटौतोली	
	लोली घुडौजा खेत	१५	तोली	
बुङ्गा बजाडी नगर	१५	बुङ्गा		
३	मार्कु सैन	३	सामुदायिक बन भवन मार्का	
	गगरखेत लोपा	२२	भागेश्वर मा.बि .शिर्ष	
	गगरखेत	१२	भागेश्वर मा.बि .शिर्ष	

*(Handwritten signature)*

प्रमुख जिल्ला अधिकारी

	गौड्यासाल	८	भागेश्वर मा.वि. शिर्ष	Helmets २७ , Torch light
	पारिखेत	२	भागेश्वर मा.वि. शिर्ष	१, त्रिपाल २, Working Gloves
	जोगिजाला शीर्ष	१२	भागेश्वर मा.वि. शिर्ष	२ जोडी, Fire extinguisher
	शीर्षकलपट्टे	१५	भागेश्वर मा.वि. शिर्ष	४, safety Goggle १०
	मकैल	७	सा.ब. भवन मकैल	Bandages ५०, Stretcher २
	तल्लो शीर्ष	१८	जनज्योती मा.वि. सिमल्टा	Steel Bucket (बाल्टिन) २०,
	तोडिना	९	विद्यालय	Fire swatter १०, Head Torch
	मचली देउ	४	भागेश्वर मा.वि. शिर्ष	५, Socks(pair) ३, Portable
५	रातामाटी बुङ्गल टोल, अछामीटोल,छोटीचौकी कोलेटोल	८०	भागेश्वर मा.वि. कटाल, शीबपार्वती मा.वि. पोखरी र पोखरी खेल मैदान	fire fighting pump (4 stroke) with accessories २, Face Mask ८, Fire Rake-hoe ८,
४	लटेरोडादेखि मल्लोकटाल हुदै सुनखर्कसम्म	३०	कालिका प्रा.वि. र वडा कार्यालय परिसर	Fire boot (pair) १०, Water Bottle ५, Back pack
	रंगुन तटीय क्षेत्रका घरखेतहरु	२०	भागेश्वर मा.वि. कटाल	pump(20L) ६, wire cutter –
	रज्यौडा	५०	समैजी आ.वि. रज्यौडा	२, Electirc SAW Machine १, Life boy ring ५
	बहादुरे बजार	५०	खेत	
	घट्टेप्लाट टोल	५०	खेत	
५	साउन, मगर, लामिखाली टोल	१००	न्यु भिजन बोर्डिङ स्कुल	
	भट्टराई, सँगम टोल	२५०	भूमिराज आ.वि.	
	ठकुरी टोल र लामिखाली टोल	५०	महाकाली प्रा.वि.	
	बिष्ट टोल र बालाटार टोल	३००	भुवनेश्वरी नमुना मा.वि.	
	लामिखाली, घट्टेप्लाट	३५०	संस्कृत गुरुकुल	
	सहरगौडा	६०	सिद्धनाथ सा.ब. भवन	
	ठन्डजाला	१५	सिद्धनाथ सा.ब. भवन	
	पटरेनी	१०	सिद्धनाथ प्रा.वि. पटरेनी	
	सिमलखेत	१००	सिद्धनाथ सामुदायिक भवन	
	कुणाँ	६०	कुणाँ खुला चौर वडा कार्यालय भवन	
६	छेला	५०	कृष्ण प्रसाद भट्टराई आधारभूत विद्यालय, वडा कार्यालय भवन	
	तातापानी बन्ड चन्दनी	१५०	सिद्धनाथ मा.वि. चन्दनी	
	भोकुण्डा	३०	पूर्णागिरी प्रा.वि. कराली	
	खालीगडा	३०	पूर्णागिरी प्रा.वि. कराली	
	सहरगौडा	६०	सिद्धनाथ सामुदायिक भवन	
	ठन्डजाला	१५	सिद्धनाथ सामुदायिक भवन	
	सिद्धनाथ टोल सादनी	५०	सादनी खेलमैदान	
	भण्डारीटोल सादनी	३०	शिवशंकर मा.वि. सादनी	
	ठुलागडा	६०	शिवशंकर मा.वि. सादनी	
७	बगरटोल घुम्टेगडा	४०	सरस्वती आ.वि. घुम्टेगडा	
	शिवनाथटोल घुम्टेगडा	३०	सरस्वती आ.वि. घुम्टेगडा	
	बगरटोल लामिगडा	३०	वडा कार्यालय	
	समैजीटोल लामिगडा	४०	वडा कार्यालय	
	बसेनी	१५	सरस्वती आ.वि. घुम्टेगडा	



प्रमुख जिल्ला अधिकारी

प्रमुख जिल्ला अधिकारी

	मलास	३००	सिद्धनाथ मा.वि .मलास	
	मगरटोल सादनी	३२	शिवशंकर मा.वि .सादनी	
	डोलिखेडा	१०	सादनी खेलमैखान	
८	डेबरीखोला क्षेत्र	१६३	बैजनाथ मा.वि.	
	काफलगौरा मैदान तल्लो भेग	६	पुरानो वडा भवन	
	करेनी खेराड खोला	२०	करेनी कल्पाटे मन्दिर क्षेत्र	
	तल्लो जमरानी	५	खैराड खोलाको खुला क्षेत्र	
	दनुके बिचको खोला	६	भूमि देवता थान	
	साईसौन, पुरनपानी आईडुडरा क्षेत्र	७०	सिद्धनाथ आ.वि.	
	सानखोला टोल	२५	सरस्वती आ.वि.	
		सेलेगडा	३५	मदन आश्रीत विद्यालय
	सतघाट	१०	मदन आश्रीत विद्यालय	
	गाईबादे	२०	जनज्योती मा.वि .गाईबादे	
	बिरलथला	२०	जनज्योती मा.वि .गाईबादे	
९	बझाङ्गीथला	१५	जनज्योती मा.वि .गाईबादे	
	तल्लो डेबरी	१०	सिद्धभगवती प्रा.वि.	
	बसन्तपुर	१०	मानवधर्म सेवा समिति भवन	
	सिसनाडी	१०	चरन विकास सा.व.	
	जफती	५	मानव धर्म सेवा समिति भवन	
	देवघाट	७	कन्या प्रा.वि.	
		तल्लो कुर्मुल्ले बझाङ्गीजाला	६५	सिताराम मा.वि .कुर्मुल्ले
		कौँछाडी ललो	४८	सिव पार्वती प्रा.वि .कौँछाडी
१०	छुमली जाला	४३	आधारभूत स्वास्थ्य भवन जजोला	
	जालगडा बेल्डाडी	७५	बैजनाथ आ.वि.	
	बागचली	२०	बाल विकास केन्द्र	
	सालीवास	४०	सिद्धनाथ प्रा.वि .लामिजाला	
	मल्लो लामिजाला	२८	सिताराम मा.वि .कुर्मुल्ले	
		सिसमजाला वस्ती	१२	बैजनाथ मा.वि .सलेता
		पातल खोला वस्ती	५	सामुदायिक वन भवन एकलेगडा
११	कराली वस्ती	१०	रौलेखर सामुदायिक वन भवन	
	तालवण्ड वस्ती	५	रौलेखर सामुदायिक वन	
	प्याउली वण्ड वस्ती	५	सिद्धनाथ आ.वि.	
	उत्तिसैन, खोरीयावस्ती वस्ती	१०	दुर्गा आ.वि .पातल	
	सलेता वस्ती	४०	बैजनाथ आ.वि .सलेता	
	ज्यामिरखाली वस्ती	२०	पशुपतीनाथ आ.वि.	
	१२	डल्लेगडा, तुलाभाडी, कैनपानी बजार, पुन्तुरा, जोगबुढा, सिद्धाथाम र शान्तीटोल	३००	कृष्ण मन्दिर, मल्लगडा, पुन्तुरा, माझापानी, आमा समूह भवन, रेडक्रस भवन र सिद्धनाथ मा.वि.

प्रमुख जिल्ला अधिकारी

प्रमुख जिल्ला अधिकारी



*[Handwritten signature]*

प्रमुख जिल्ला अधिकारी

२.२.५ आपतकालिन आवासको रूपमा प्रयोग गर्न सकिने विद्यालयहरूको विवरण

सि.नं.	विद्यालयको नाम	ठेगाना	कैफियत
१	भागेश्वर मा.बि.कटाल	परशुराम न.पा १	
२	बैजनाथ मा.बि.जमरानी	परशुराम न.पा ११	
३	शिवपारवती मा.बि.पोखरी	परशुराम न.पा १	
४	जनज्योती मा.बि.गाईबाधे	परशुराम न.पा ९	
५	सिताराम कूर्मले	परशुराम न.पा १०	
६	बैजनाथ मा.बि.सलेता	परशुराम न.पा ८	
७	सिद्धनाथ मा.बि.मलास	परशुराम न.पा ७	
८	शिवशंकर मा.बि.सादनी	परशुराम न.पा ७	
९	सिद्धनाथ मा.बि.चन्दनी	परशुराम न.पा ६	
१०	सिद्धनाथ मा.बि.जोगबूढा	परशुराम न.पा ६	
११	शैलेश्वरी मा.बि.तूलाभाडी	परशुराम न.पा १२	
१२	ग्रीनभ्याली बौ.स्कूल जोगबूढा	परशुराम न.पा ६	
१३	कैलपाल मा.बि.बोडा	परशुराम न.पा १	
१४	भागेश्वर मा.बि.बसौटी	परशुराम न.पा १	
१५	भूवनेश्वरी मा.बि.परिगाउ	परशुराम न.पा ५	
१६	भागेश्वर मा.बि.सलौन	परशुराम न.पा १	
१७	भागेश्वर मा.बि.सिर्ष	परशुराम न.पा ४	

*[Handwritten signature]*

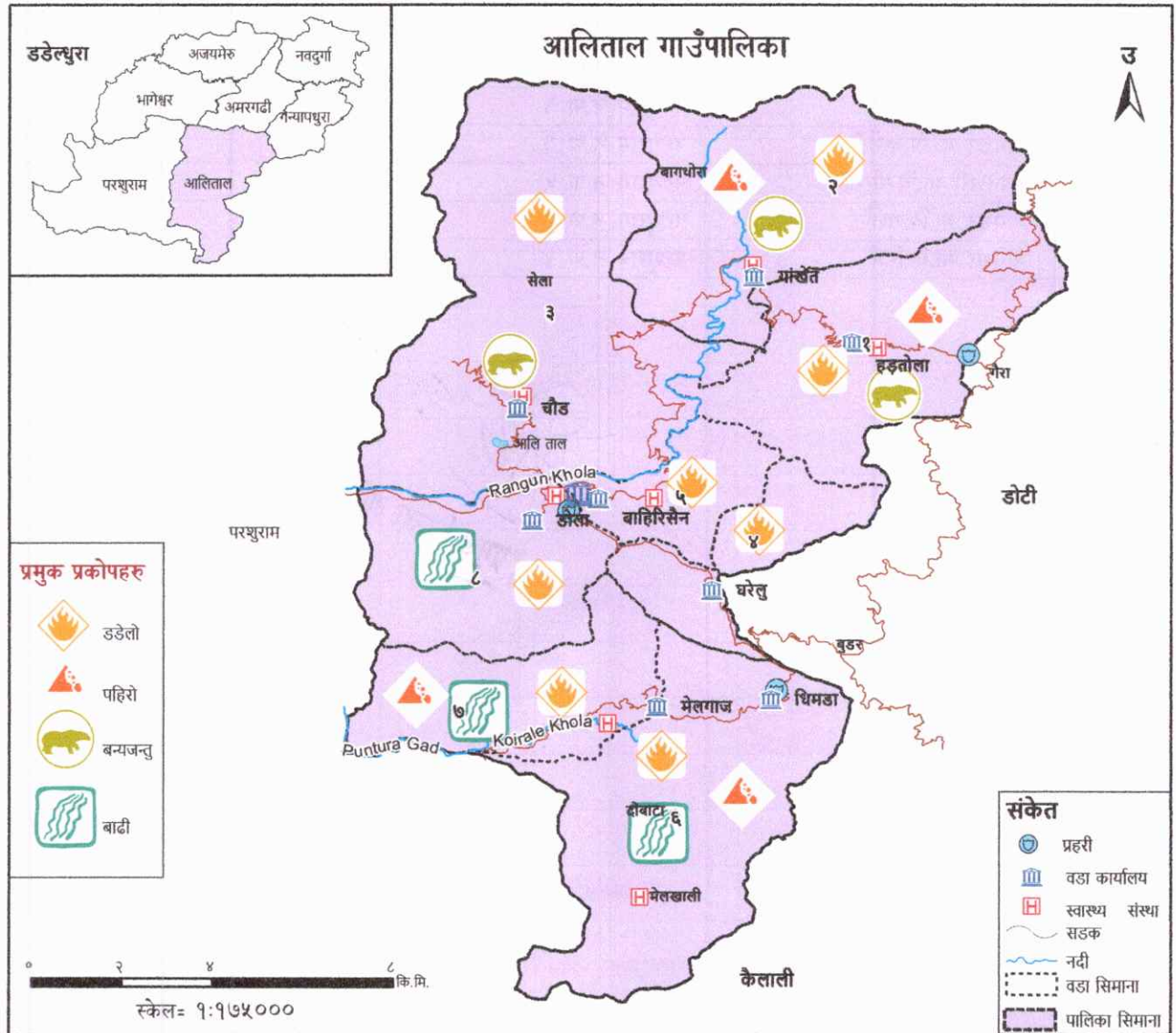
प्रमुख जिल्ला अधिकारी

## २.३ आलिताल गाउँपालिका

आलिताल गाउँपालिका डडेल्धुरा जिल्लाको भित्री मधेश र महाभारत पर्वतशृङ्खला सम्म जोडिएको गाउँपालिका हो । रंगुन, सुनखोला र स-साना खहरे खोलाहरुको कटानले वर्षेनी जोखिममा रहने यो गा.पा. को आधा भन्दा बढी भू-भाग चुरे पर्वतशृङ्खला सँग जोडिएको छ । पहिरो, बाढी, हिमपात, खडेरी, आगलागी, असिना र चट्याङ जस्ता मुख्य प्रकोप रहेको यस गा.पा. मा सबैभन्दा बढि प्रभाव पहिरोको रहेको छ भने बाढी र खडेरी पनि यस गा.पा. का मुख्य प्रकोपहरु भित्र पर्दछन । जोखिमका दृष्टिकोणले यो पालीका उच्च जोखिम क्षेत्र भित्र पर्दछ ।

क्र.सं.	वडा संख्या	परिवार संख्या	जनसंख्या			लैङ्गिक अनुपात	साक्षरता दर (प्रतिशतमा)	क्षेत्रफल(वर्ग कि.मी)
			जम्मा	पुरुष	महिला			
१	८	३७१०	१८११२	८७५६	९३५६	९३.५९	८१.०३	२९२.८६

स्रोत: राष्ट्रिय जनगणना २०७८



१७  
प्रमुख जिल्ला अधिकारी

२.३.१ विपद सम्पर्क व्यक्ति:

- नाम थर: जय प्रकाश पैतोला
- सम्पर्क नम्बर: ९८४८७२७४०६
- ईमेल ठेगाना: [jppaintola1@gmail.com](mailto:jppaintola1@gmail.com)



*(Signature)*

प्रमुख जिल्ला अधिकारी

२.३.२ पछिल्लो ३ वर्ष यता विपद् सम्बन्धी घटेका घटनाको विवरण

मिति	घटनाको विवरण	मानवीय क्षति				पशु चौपायाको क्षति		धन जनको क्षति	
		मृत्यु		घाइते		मृत्यु	घाइते	पूर्ण	आंशिक
		म	पु	म	पु			अन्दाजी मूल्य	अन्दाजी मूल्य
२०८२।०१।०७	चट्याङ	१	०	०	०	०	०	०	
२०८१ श्रावण	अधिक वर्षा	०	०	०	०	०	०	१५ लाख	
२०८१।०१।१५	आगलागी	०	०	०	०	०	७ लाख	०	
२०८१।०२।१९	हावाहुरी	०	०	१	०	०	१०	०	
२०८० श्रावण	चट्याङ	०	०	१	१	०	२	०	
२०७९।०७।२२	भूकम्प	०	०	०	०	०	१ घर	१७ घर	
२०७९।०७।०२	पहिरो	०	०	०	०	०	३७ परिवार	४९ परिवार	

*(Signature)*

प्रमुख जिल्ला अधिकारी



प्रमुख जिल्ला अधिकारी

२.३.३ बिपद जोखिम स्थान, जोखिमको प्रकार, उपलब्ध श्रोतसाधन, समन्वय तथा सहकार्य र सहयोगको किसिम

सि.न.	सम्भावित बिपद जोखिम स्थानहरू	जोखिमको प्रकार	जिम्मेवार प्रहरी इकाइको नाम	उपलब्ध श्रोत साधन	दुरी	सडक बाटोको अवस्था	समन्वय तथा सहकार्य	सहयोगको किसिम	कै.
१	आलिताल गा.पा. १ माला गाउँ, भोका	पहिरो	प्र.चौ.गांखेत	बेल्चा, गैटी	७ कि.मि.	कच्ची	आलिताल गा.पा. वडा न.१ को वडा कार्यालय ( यज्ञ बहादुर देउवा ९८६३११०५३४)	आलिताल गा.पा.को जे.सि.वि. आवश्यक बिपद उद्धार समाय्री	-
२	आलिताल गा.पा. २ तिनतारा	पहिरो	प्र.चौ.गांखेत	बेल्चा, गैटी	१७ कि.मि.	कच्ची	आलिताल गा.पा. वडा न.२ को वडा कार्यालय ( प्रमोद मल्ल ९८४८८२५६४०)	आलिताल गा.पा.को जे.सि.वि. आवश्यक बिपद उद्धार समाय्री	-
३	आलिताल गाउपालिका वडा नं. ६ फल्याखर्क, चिउरानी, सेरी	पहिरो	अ.प्र.पोष्ट धिमडा डडेल्धुरा	बेल्चा र स्ट्रेचर	७ कि.मि.	कच्ची सडक	वडा अध्यक्ष कुंवर बुढा ९८६५८५४५८८	आलिताल गाउपालिकाको JCB	-
४	आलिताल गाउपालिका वडा नं. ७ बलौचा,	पहिरो	अ.प्र.पोष्ट धिमडा डडेल्धुरा	बेल्चा र स्ट्रेचर	१५ कि.मि.	कच्ची सडक	वडा अध्यक्ष कुंवर बुढा ९८६५८५४५८८	आलिताल गाउपालिकाको JCB	-
५	आलिताल गाउपालिका वडा नं. ८ सुनखोला, भड्डी खोला र रंगान खोला	पहिरो	प्र.चौ.आलिताल	बेल्चा, फरुवा गैटी,	८ कि.मि.	पक्की कच्ची	आलिताल गा.पा. नेत्र बोहरा ९८४२८८६४४०	आलिताल गाउपालिकाको JCB	-

२.३.४ खुला क्षेत्र र सामग्रीको अभिलेखन

वडा नं.	जोखिम सम्भावित क्षेत्र	प्रभावित हुन सक्ने सम्भावित घरधुरी	जोखिम क्षेत्रबाट सबैभन्दा नजिक पर्ने खुला क्षेत्र	बिपद व्यवस्थापन सामग्रीहरू
१	देउवागाउँ	५०	जनजोती आ.वि.	भर्याङ-१ चेन स -१ फायर इक्सटिङ्गुइसर -२ ड्रिल मेसिन -१ फायर ब्ल्याकेट-१ रेस्क्यू डोरी-५, लाइफ ज्याकेट-१०, ह्याण्ड माइक-८,
	दुने चम्साल	१५	चित्रपुर आ.वि.	
	मेलखर्क	१५	मेल खर्क सामुदायिक केन्द्र	
	निकाने	५०	सामुदायिक विद्यालय	
	कटुन्थला, हर्तोला र पिपल	२०	भुवनेश्वरी मा.वि.	
२	किमाड	२५	किमाड प्रा.वि.	भर्याङ-१ चेन स -१ फायर इक्सटिङ्गुइसर -२ ड्रिल मेसिन -१ फायर ब्ल्याकेट-१ रेस्क्यू डोरी-५, लाइफ ज्याकेट-१०, ह्याण्ड माइक-८,
	ओरगडी	१०	सामुदायिक विद्यालय	
	पातल	१०	सामुदायिक विद्यालय	
	खोले खर्क, कमलपुर र काफली	५८	उनेश्वरी आ.वि.	

प्रमुख जिल्ला अधिकारी



21/5/20

प्रमुख जिल्ला अधिकारी

	कनेडी र तोला	४५	महाभारत प्रा.वि.	हेड लाइट-१०, सेफ्टी हेल्मेट-१०, बेल्ट-१६ गैटी-८, प्राथमिक उपचार बाकस-२०, सिटी-१०, बाल्टि -१० जे सि वि -१ एम्बुलेन्स-४
३	धुलिखेल र रक्सौन	४५	सामुदायिक भवन	
	बुडुम	१५	विद्यालय	
	वत्थडा	१७	सामुदायिक भवन	
	कान्तिपुर	१९	कान्तिपुर आ.वि.	
	डडल्ले	२०	सामुदायिक भवन	
४	घरेलु	३५	कृष्ण कालिका मा.वि.	
	कोईलानी	२५	कालिका प्रा.वि.	
	धारापानी	२८	सामुदायिक भवन	
५	बाहिरीसैन	१००	बालकल्याण आ.वि.	
	भित्रीसैन	१००	सरस्वती मा.वि.	
६	झरकाँडा, भवना र घट्टेगाड	६९	सामुदायिक विद्यालय	
७	मेलगाँजा, चाई, बान्नेगाडा र दुधेखाली	९५	सामुदायिक भवन र विद्यालय	
८	मौरी र हम्तड	५१	जनज्योती आ.वि.	
	द्वालीखेत र डोला	७८	दुर्गा मा.वि.	
	गोदाम	२७	आलिताल गा.पा. भवन	

२.३.५ आपतकालिन आवासको रूपमा प्रयोग गर्न सकिने विद्यालयहरूको विवरण

सि.नं.	विद्यालयहरूको नाम	ठेगाना	कैफियत
१	भूवनेश्वरी मा. वि, हर्तोला	आलिताल गा.पा.-१	
२	जनज्योती आ. वि, सियला	आलिताल गा.पा.-१	
३	सिद्धबाबा प्रा. वि. निकाने	आलिताल गा.पा.-१	
४	उणिकोट मा. वि, उणिकोट	आलिताल गा.पा.-२	
५	कैलपाल प्रा. वि. किमाड	आलिताल गा.पा.-२	
६	बसन्त प्रा. वि. बोरगाँउ	आलिताल गा.पा.-२	
७	स्यालचौडी मा. वि, चौड	आलिताल गा.पा.-३	
८	डोबलिङ प्रा. वि. किमाड	आलिताल गा.पा.-३	
९	समैजेश्वर प्रा. वि. सेला	आलिताल गा.पा.-३	
१०	कृष्णकालिका मा. वि, घरेलु	आलिताल गा.पा.-४	
११	बलवान प्रा. वि. सिराडी	आलिताल गा.पा.-४	
१२	कृष्ण प्रा. वि. सैनग्वानी	आलिताल गा.पा.-४	
१३	सरस्वती मा. वि, भित्रीसैन	आलिताल गा.पा.-५	
१४	बालकल्याण आ. वि, सैन	आलिताल गा.पा.-५	
१५	भगवती प्रा. वि. परसेरावल	आलिताल गा.पा.-५	
१६	सिद्धभगवती मा. वि, दोबाटा	आलिताल गा.पा.-६	
१७	रौलेश्वर प्रा. वि. फल्लेखर्क	आलिताल गा.पा.-६	
१८	घट्टेगाड प्रा वि घट्टेगाड	आलिताल गा.पा.-६	
१९	महादेव मा. वि, खिन्नेभाडी	आलिताल गा.पा.-७	
२०	गौरीशंकर मा. वि, मेलगाँजा	आलिताल गा.पा.-७	
२१	कृष्ण प्रा वि थली	आलिताल गा.पा.-७	
२२	दुर्गा मा. वि, डोला	आलिताल गा.पा.-८	
२३	जनज्योती आ. वि, हम्तड	आलिताल गा.पा.-८	
२४	समैजी आ. वि, कुर्जेनी	आलिताल गा.पा.-८	

२०

21/5/20

प्रमुख जिल्ला अधिकारी

## २.४ नवदुर्गा गाउँपालिका



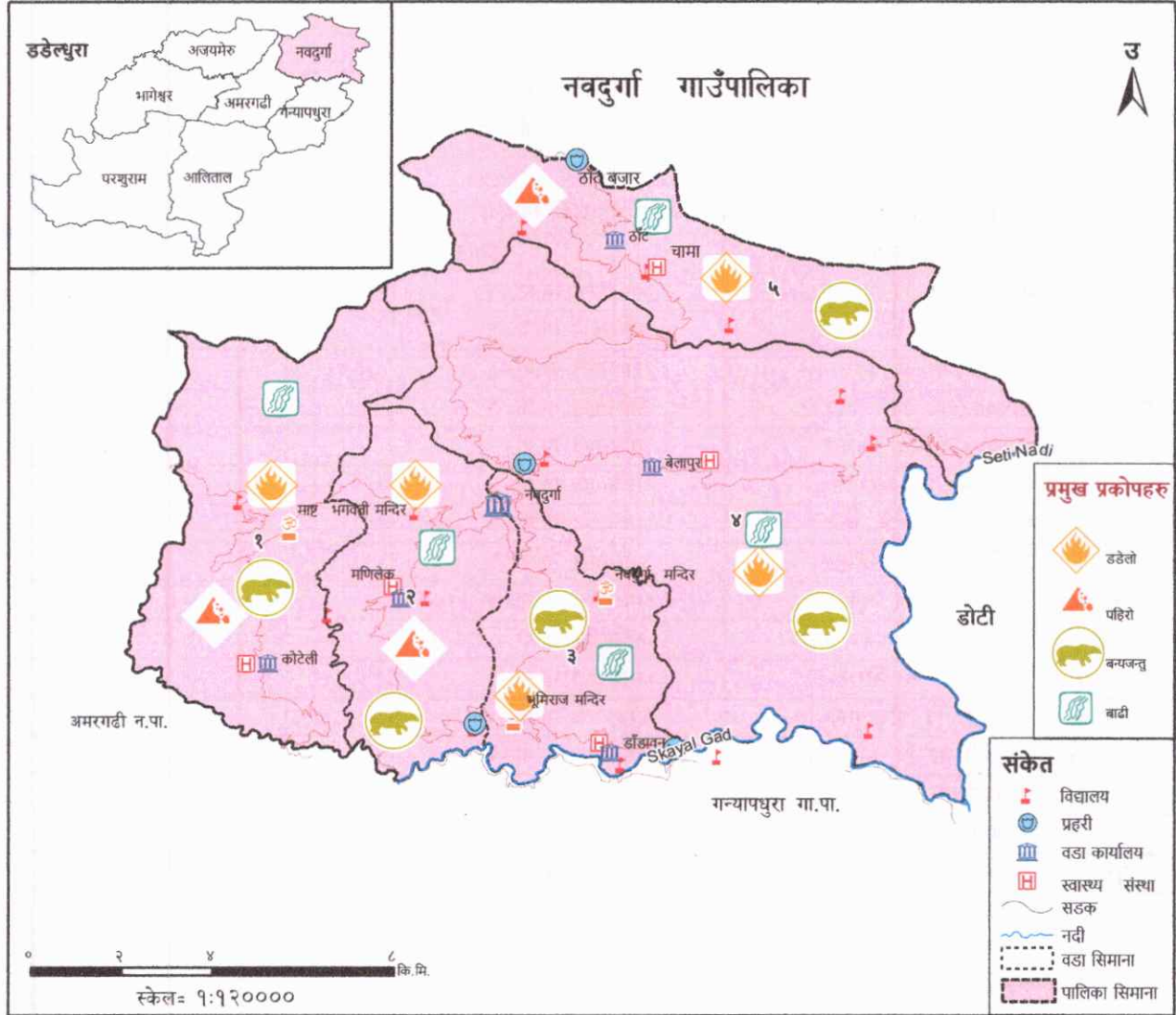
*(Handwritten signature)*

प्रमुख जिल्ला अधिकारी

नवदुर्गा गाउँपालिका डडेल्धुरा जिल्लाको पूर्वात्तर भागमा अवस्थित गाउँपालिका हो। बाढी, पहिरो, खडेरी, असिना, चट्याङ, महामारी जस्ता प्रकोपहरू रहेको यो गाउँपालिका विपद् जोखिमका दृष्टिकोणले मध्यम जोखिममा रहेको छ। पहिरो, महामारी र खडेरी यस पालिकाका मुख्य प्रकोपका रूपमा रहेका छन्।

क्र.सं.	वडा संख्या	परिवार संख्या	जनसंख्या			लैङ्गिक अनुपात	साक्षरता दर (प्रतिशतमा)	क्षेत्रफल(वर्ग कि.मी)
			जम्मा	पुरुष	महिला			
१	५	४३१८	१८६७२	८१९६	१०४७६	७८.२४	७२.१४	१४१.४४

स्रोत: राष्ट्रिय जनगणना २०७८



*(Handwritten signature)*

प्रमुख जिल्ला अधिकारी

२.४.१ विपद सम्पर्क व्यक्ति:

- नाम थर: करुणाकर भट्ट
- सम्पर्क नम्बर: ९८५८७४५५८८
- इमेल ठेगाना: karunakar7500@gmail.com

नेपाल सरकार  
मुख्य मन्त्रालय  
प्रशासन कार्यालय  
डडेल्धुरा

प्रमुख जिल्ला अधिकारी

२.४.२ पछिल्लो ३ बर्ष यता विपद् सम्बन्धी घटेका घटनाको विवरण

मिति	घटनाको विवरण	मानवीय क्षति				पशु चौपायाको क्षति		धन जनको क्षति	
		मृत्यु		घाइते		मृत्यु	घाइते	पूर्ण	आंशिक
		म	पु	म	पु			अन्दाजी मूल्य	अन्दाजी मूल्य
२०८०-०२-१०	आगलागी	-	१	-	-	-	-	-	
२०८०-०३-०४	आगलागी	-	-	-	-	७ वटा बाखा	-	-	

२.४.३ विपद जोखिम स्थान, जोखिमको प्रकार, उपलब्ध श्रोतसाधन, समन्वय तथासहकार्य र सहयोगको किसिम

सि.न.	सम्भावित विपद जोखिम स्थानहरु	जोखिमको प्रकार	जिम्मेवार प्रहरी इकाइको नाम	उपलब्ध श्रोत साधन	दुरी	सडक, बाटोको अवस्था	समन्वय तथासहकार्य	सहयोगको किसिम	कै.
१	नवदुर्गा गा.पा.वडा न. ३ कनेडी टोल	पहिरो	प्र.चौ.बेलापुर	हेल्मेट, बेल्चा, घैटी, सावेल,स्ट्रेचर,	४ कि.मि.	कच्चि	नवदुर्गा गा.पा.वडा न. ३ को वडा कार्यालय	आवश्यक विपद् उद्धार समाय्री	
२	नवदुर्गा गा.पा.वडा न. ४ गिल्ला	पहिरो	प्रहरी चौकी सकायल	बेल्चा, घैटी, सावेल	१० कि.मि.	कच्चि	नवदुर्गा गा.पा. वडा न. ४ को कार्यालय (बिरेन्द्र साउँद ९८४८७१८१५६)	आवश्यक विपद् उद्धार समाय्री	
३	नवदुर्गा गा.पा.वडा न. ४ साझवडा, छिल्ला	पहिरो	प्र.चौ.बेलापुर	हेल्मेट, बेल्चा, घैटी, सावेल,स्ट्रेचर,	३ कि.मि.	कच्चि	नवदुर्गा गा.पा.वडा न. ४ को वडा कार्यालय (९८४८७७६६२६)	जे.सि.वि., स्काभेटर र आवश्यक विपद् उद्धार समाय्री	
४	नवदुर्गा गाउँपालिका वडा न.५ झलेखोला, भुकुडा, सिल्लाखोला, खण्टणी खोला, मयाल	पहिरो	अ.प्र.पोष्ट ठाँटाबजार	बेल्चा, सावेल, फरुवा	१० कि.मि.	कच्चि	नवदुर्गा गाउँपालिका वडा न.५ को वडा कार्यालय ९८४८७२८०३५	आवश्यक विपद् उद्धार समाय्री	

२२

प्रमुख जिल्ला अधिकारी



*[Handwritten signature]*

*[Handwritten text]*

२.४.४ खुला क्षेत्र र सामग्रीको अभिलेखन

वडा नं.	जोखिम सम्भावित क्षेत्र	प्रभावित हुन सक्ने सम्भावित घरघुरी	जोखिम क्षेत्रबाट सबैभन्दा नजिक पर्ने खुला क्षेत्र	विपद् व्यवस्थापन सामग्रीहरू
१	निन्तोला	१२२	मणिलेख आ.वि. मैदान	एम्बुलेन्स- २ थान, सब्बल- ५० थान, गैटी- ५० थान, बेल्ला- ५० थान, टेन्ट- १० थान, कम्बल- ४० थान, अग्नी नियन्त्रण यन्त्र- १० थान, गमबुट- ५० थान, लाईफ ज्याकेट- ३० थान, खाद्य सामग्री आवश्यकता अनुसार, प्राथमिक उपचार किट-७ वटा
२	बेडुपानी	९२	भुवनेश्वरी मा.वि. बडबसन्तपुर	
३	कनडा	६८	नवदुर्गा मा.वि., चिल्फि घुसा मैदान	
४	गिल्ला	२९	ढुङ्गाड बजार	

२.४.५ आपतकालिन आवासको रूपमा प्रयोग गर्न सकिने विद्यालयहरूको विवरण

सि.नं.	विद्यालयको नाम	ठेगाना	कैफियत
१	बीरबलभद्र मा.वि.	नवदुर्गा गा.पा. १ कोटेली	
२	चोरा खेल मैदान	नवदुर्गा गा.पा. १ निन्तोला	
३	भुवनेश्वरी मा.वि.	नवदुर्गा गा.पा. १ असुर्पा	
४	भुवनेश्वरी मा.वि.	नवदुर्गा गा.पा. १ असुर्पा	
५	असिग्राम आ.वि.	नवदुर्गा गा.पा. १ देवस्थल	
६	मणिलेख बालकल्याण मा.वि.	नवदुर्गा गा.पा. २ ढिलेली	
७	मष्टा बैजनाथ आ.वि.	नवदुर्गा गा.पा. ३ डाँडावन	
८	नवदुर्गा मा.वि.	नवदुर्गा गा.पा. ३ चिल्फि	
९	गौडेश्वर मा.वि.	नवदुर्गा गा.पा. ४ बेलापुर	
१०	विजयासैनी मा.वि.	नवदुर्गा गा.पा. ५ चामाचौड	

*[Handwritten signature]*

*[Handwritten text]*

## २.५ अजयमेरु गाउँपालिका

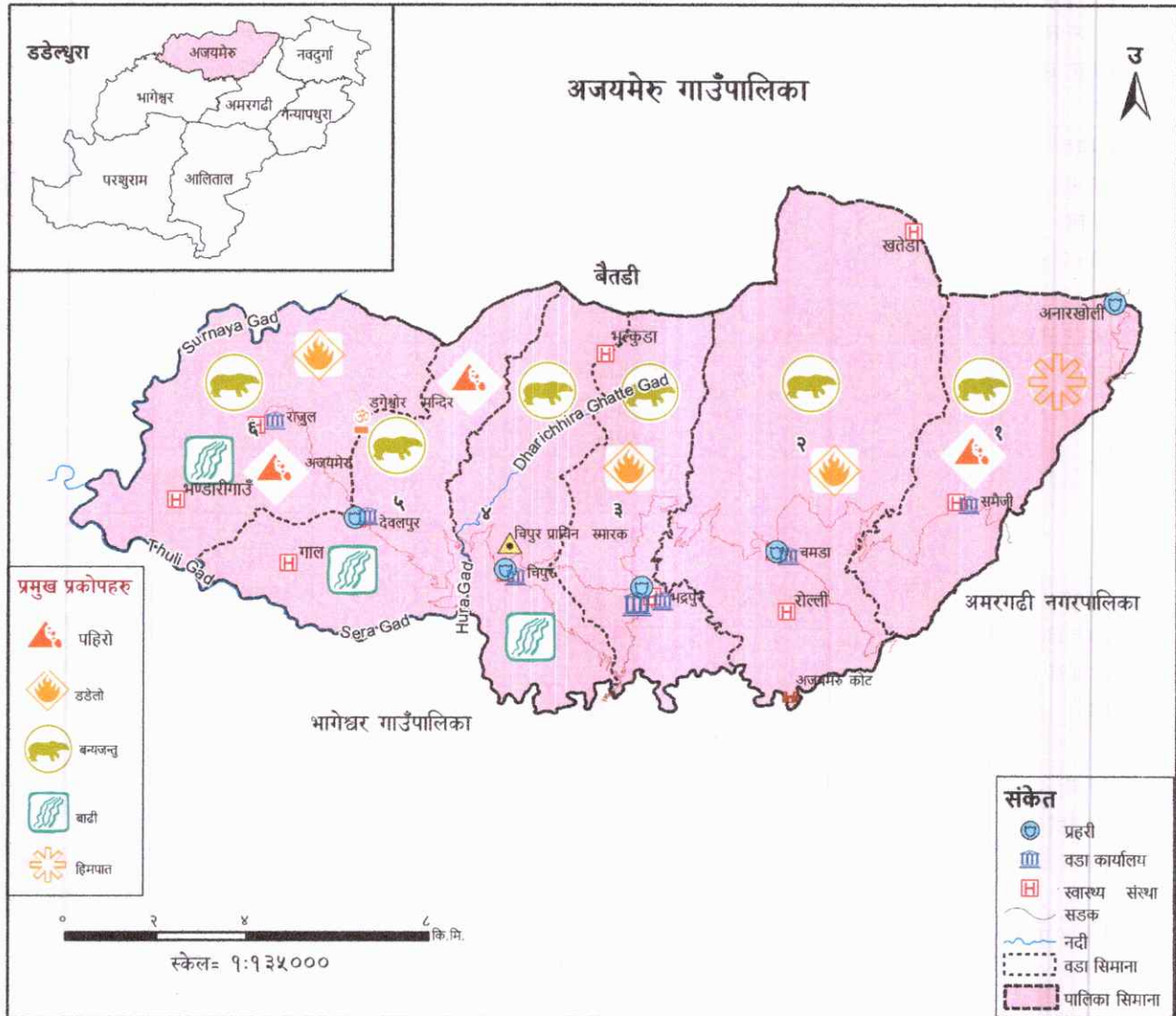
अजयमेरु गाउँपालिका डडेल्धुरा जिल्लाको महाभारत पर्वतश्रृंखलासंग जोडिएको उत्तरी भेगमा अवस्थित गाउँपालिका हो । विपद् जोखिमका दृष्टिकोणले जिल्लाको निम्न जोखिममा रहेको यो पालिकामा खडेरी मुख्य प्रकोपको रूपमा रहेको छ । हिमपात, असिना, आगलागी, बाढी र चट्याङ जस्ता प्रकोपहरूले पनि यस गा.पा. लाई निकै प्रभाव पारेको देखिन्छ ।



प्रमुख जिल्ला अधिकारी

क्र.सं.	वडा संख्या	परिवार संख्या	जनसंख्या			लैङ्गिक अनुपात	साक्षरता दर (प्रतिशतमा)	क्षेत्रफल(वर्ग कि.मी)
			जम्मा	पुरुष	महिला			
१	६	३४५३	१५१६१	७०२१	८१४०	८६.२५	७५.६६	१४८.९

स्रोत: राष्ट्रिय जनगणना २०७८



प्रमुख जिल्ला अधिकारी

२.५.१ विपद् सम्पर्क व्यक्ति:

- नाम थर: लोकेश बोहरा
- सम्पर्क नम्बर: ९८५८७८२०२५
- ईमेल ठेगाना: [lokeshbohara126@gmail.com](mailto:lokeshbohara126@gmail.com)



प्रमुख जिला

२.५.२ विपद् जोखिम स्थान, जोखिमको प्रकार, उपलब्ध श्रोतसाधन, समन्वय तथा सहकार्य र सहयोगको किसिम

सि.न.	सम्भावित विपद् जोखिम स्थानहरू	जोखिम को प्रकार	जिम्मेवार प्रहरी इकाइको नाम	उपलब्ध श्रोत साधन	दुरी	सडक, बाटोको अवस्था	समन्वय तथा सहकार्य	सहयोगको किसिम	कै
१	अजयमेरु गाउँपालीका वडा न.१ अनारखोली भालुमारे सडक खण्ड	पहिरो	प्रहरी चौकी अनारखोली	बेल्चा, घैटी, फरुवा	३ कि.मि.	पक्की	अजयमेरु गाउँपालीका वडा न.१ को कार्यालय ९८४८४२७७२२	JCB,	
२	अजयमेरु गा.पा.वडा न.५ सिरागाड, लेटमगाउँ, सालगाउँ	पहिरो	प्र.चौ.देवलदिव्यपुर	गैटी, बेल्चा,सब्ल, फरुवा	४ कि.मि.	कच्चि	अजयमेरु गा.पा. वडा न. ५ को वडा कार्यालय (राज बहादुर पाल ९८६५७६१२५१)	आवश्यक विपद् उद्धार समाय्री	
३	अजयमेरु गा.पा. ३ मगराउ,	पहिरो	प्र.चौ.भद्रपुर	गैटी, बेल्चा,सब्ल, फरुवा, त्रिपाल, स्टेक्चर	३ कि.मि.	कच्चि	अजयमेरु गा.पा. , वडा न. ३ को वडा कार्यालय ९८५८७७८५५० प्रशासकिय अधिकृत, ९८४८८०१८५९ अध्यक्ष)	जे.सि.वि., एम्बुलेन्स, आवश्यक विपद् उद्धार समाय्री	
४	अजयमेरु गाउँपालीका वडा न.४ धारी, मड, पसेला	पहिरो	अ.प्र.पोष्ट चिपुर	बेल्चा, घैटी, सावेल, फरुवा	३ कि.मी.	कच्चि	अजयमेरु गाउँपालीका वडा न.४ को वडा कार्यालय (टिका बहादुर बिष्ट ९८६९५१२९३६)	आवश्यक विपद् उद्धार समाय्री	
५	अजयमेरु गा.पा.वडा न.२ धरमघर	पहिरो	अ.प्र.पोष्ट चमडा	बेल्चा, घैटी, सावेल,स्ट्रेचर,	८ कि.मि.	कच्चि	अजयमेरु गा.पा.वडा न २ को वडा कार्यालय (प्रकास बहादुर ऐर ९८४८८३१६७५)	आवश्यक विपद् उद्धार समाय्री	
६	अजयमेरु गा.पा. ६ बुढालोक	पहिरो	अ.प्र.पोष्ट राजुल	बेल्चा, घैटी, सावेल,स्ट्रेचर,	७ कि.मि.	कच्चि	अजयमेरु गा.पा.वडा न ६ को वडा कार्यालय ( हरी सिंह भण्डारी ९८५८७५३९०५)		

२५

प्रमुख जिला अधिकारी

२.५.३ खुला क्षेत्र र सामग्रीको अभिलेखन

नेपाल सरकार  
गृह मन्त्रालय  
प्रमुख जिल्ला अधिकारी

वडा नं.	जोखिम सम्भावित क्षेत्र	प्रभावित हुन सक्ने सम्भावित घरधुरी	जोखिम क्षेत्रबाट सबैभन्दा नजिक पर्ने खुला क्षेत्र	विपद् व्यवस्थापन सामग्रीहरू
१	सिलङ्गी बजकोट	४५	पुईलेक	भ्याकुलोडर-१, एम्बुलेन्स-२
२	कोईराली, हाट र घोडकट्टे	५५	चमडा र रोल्ली	टाटासोमो जिब-२, चारपाङ्ग्रे गाडी-३,
३	मगराउ	४०	भद्रपुर मा.वि., चनबेताल खेलमैदान	मोटरसाईकल-१५, जे.सि.वि.-१,
४	धारी, हुरा, भुलकुडा र चिपुर	५०	चिपुर	ट्याक्टर-१, बेल्ला-१५, हेलमेट-१५,
५	लेटम, तलपखा, गुवाडी, दानिल	५७	देवलदिव्यपुर	बुट-१५, टर्च-१५, फेस मास्क-१५,
६	कापडा, भण्डारी गाउँ, मटेला, घासेला, सुर्नया नदि किनारका बस्तीहरू जलतडा, खरीबगर	६०	राजुल	Portable Fire Pump Huaqiu-1, Fire Swatter-7, Fire Rake-7 Fire Rake hoe-7, Shovel-7 Fire Axe Hoe-7, First Aid Kit-1, Jump Suit (Fire Fighting)-15, Fire Boot (Pair)-15, Socks (Pair)-15 Water Bottle-15, Back Pack Pump (20 L)-6, Hose-10

२.५.४ आपतकालिन आवासको रूपमा प्रयोग गर्न सकिने विद्यालयहरूको विवरण

सि.नं.	विद्यालयको नाम	ठेगाना	कैफियत
१	सहस्रलिंग मा. वि. चमडा	अजयमेरु गा.पा.	
२	देबल मा. वि. देबल	अजयमेरु गा.पा.	
३	भद्रपुर मा. वि. भद्रपुर	अजयमेरु गा.पा.	
४	बालकल्याण मा. वि. पुइलेक	अजयमेरु गा.पा.	
५	मणिलेक मा. वि. चिपुर	अजयमेरु गा.पा.	
६	भरतपुर मा. वि. भुलकुडा	अजयमेरु गा.पा.	
७	चेतना मा. वि. राजुल	अजयमेरु गा.पा.	
८	केदारशिशू सूधारक मा. वि., मटेला	अजयमेरु गा.पा.	
९	घनघस्या मा. वि., खतेडा	अजयमेरु गा.पा.	

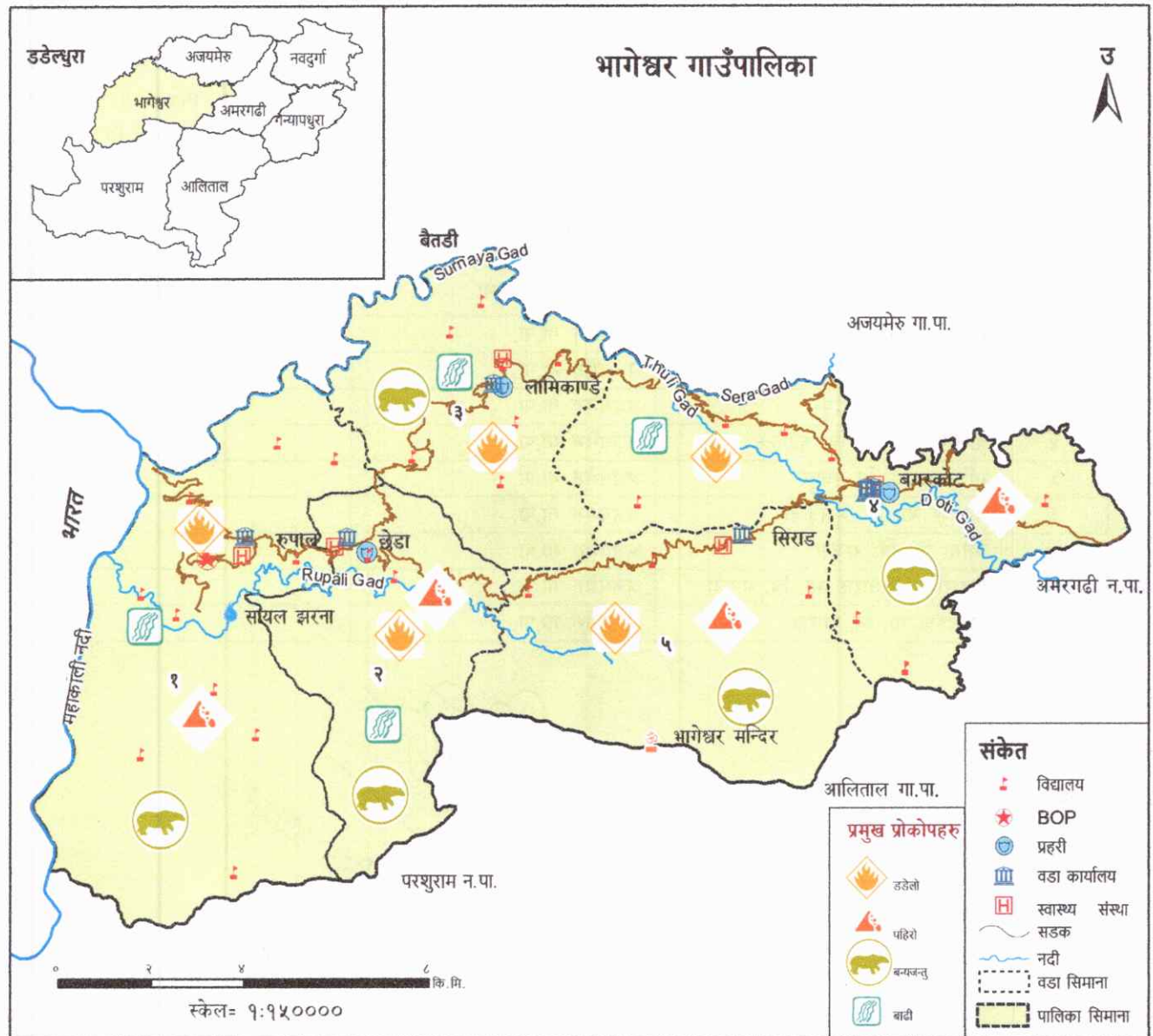
प्रमुख जिल्ला अधिकारी

## २.६ भागेश्वर गाउँपालिका

भागेश्वर गाउँपालिका डडेल्धुरा जिल्लाको महाभारत पर्वतश्रृंखलासाँग जोडिएको गाउँपालिका हो। अधिकांश भू-भाग जंगल क्षेत्र रहेको यस गा.पा. मा पहिरोका कारण वर्षेनी निकै क्षति हुने गरेको पाईन्छ । बाढी, असिना, खडेको आगलागी र चट्याङ जस्ता मुख्य प्रकोप रहेको यस गा.पा. मा सबैभन्दा बढि प्रभाव असिनाको रहेको छ ।

क्र.सं.	वडा संख्या	परिवार संख्या	जनसंख्या			लैङ्गिक अनुपात	साक्षरता दर (प्रतिशतमा)	क्षेत्रफल(वर्ग कि.मी)
			जम्मा	पुरुष	महिला			
१	५	२७९४	१३१३२	६३०४	६८२८	९२.३३	८०.००	२३३.३८

स्रोत: राष्ट्रिय जनगणना २०७८



२.६.१ विपद् सम्पर्क व्यक्ति:

- नाम थर: मातृका प्रसाद भट्ट
- सम्पर्क नम्बर: ९८४८७८६८५२
- इमेल ठेगाना: suchanaadhihari@bhageshwormun.gov.np

२.६.२ पछिल्लो ३ वर्ष यता विपद् सम्बन्धी घटेका घटनाको विवरण

मिति	घटनाको विवरण	मानवीय क्षति				पशु चौपायाको क्षति		धन जनको क्षति	
		मृत्यु		घाइते		मृत्यु	घाइते	पूर्ण	आंशिक
		म	पु	म	पु			अन्दाजी मूल्य	अन्दाजी मूल्य
२०८१	बाढि पहिरो	-	-	-	-	१४० कुखुरा	५ गार्डगोरु	१०८८००००	
	आगलागी	-	-	१	-	-	-	५००००००	
२०८०	बाढिपहिरो	-	-	-	-	-	-	११२०००००	१८०००००
	आगलागी	-	-	-	-	-	-	१०५२००००	-
	हावाहुरी	-	-	-	-	-	-	१६८९०००	-
२०७९	बाढिपहिरो	-	-	-	-	-	३ गोरु	१२००००००	३००००००
	आगलागी	-	-	-	-	-	२ गार्ड	१६०००००	-
	हावाहुरी	-	-	-	-	-	-	-	-
	भुकम्प	-	-	-	-	-	-	-	३७५०००

२.६.३ बिपद जोखिम स्थान, जोखिमको प्रकार, उपलब्ध श्रोतसाधन, समन्वय तथा सहकार्य र सहयोगको किसिम

सि. नं.	सम्भावित विपद जोखिम स्थानहरू	जोखिम को प्रकार	जिम्मेवार प्रहरी इकाइको नाम	उपलब्ध श्रोत साधन	दुरी	सडक, बाटोको अवस्था	समन्वय तथा सहकार्य	सहयोगको किसिम	कै
१	भागेश्वर गाँपालीका वडा न. १ सेउलानी, बाराकट्टे, ओखडा, लिउड	पहिरो	प्रहरी चौकी रुपाल	बेल्चा, घैटी, फरुवा, सावेल, स्ट्रेचर, टेण्ट	१० कि.मि.	कच्चि	भागेश्वर गाँपालीका वडा न. १ को कार्यालय (मणिक राज भट्ट ९८६८८७६६५२)	उपलब्ध उपकरण (१९ जना स.प्र.बल. + ६ जना नेपाल प्रहरी र स्थानिय )	
२	भागेश्वर गाँपालीका वडा न. २ जमडा, लेकुडा, नौतडी	पहिरो	प्रहरी चौकी रुपाल	बेल्चा, घैटी, फरुवा, सावेल, स्ट्रेचर, टेण्ट	७ कि.मि.	कच्चि	भागेश्वर गाँपालीका वडा न. २ को कार्यालय (उपेन्द्र बहादुर जोरा ९८४८९९११३१)	उपलब्ध उपकरण (१९ जना स.प्र.बल. + ६ जना नेपाल प्रहरी र स्थानिय )	
३	भागेश्वर गा.पा.वडा न. ३ बिपलम, पाण्डेगाउँ, मड गाउँ, सत्तिगाउँ, खालगाउँ	पहिरो	प्रहरी चौकी लामिकाण्डे	सावेल बेल्चा, स्ट्रेचर, पानिबुट र फरुवा	१० कि.मि.	कच्चि	भागेश्वर गा.पा.वडा न. ३ को वडा कार्यालय (डम्मर राज जोशी ९८४८७०३९६५)	जे.सि.वि., आवश्यक विपद् उद्धार समायो	
४	भागेश्वर गा.पा. वडा न ५ सिराउ	पहिरो	प्र.चौ.बगरकोट	बेल्चा, बन्चरो, लाइफज्याकेट	७ कि.मि.	कच्चि	भागेश्वर गा.पा. वडा न ५ को वडा कार्यालय (नरेन्द्र बहादुर थापाभगर	आवश्यक विपद् उद्धार समायो	



प्रमुख जिल्ला अधिकारी  
१८६८३४०३९९)

५	भागेश्वर गा.पा. वडा न ४ रुपालिगाड	पहिरो	प्र.चौ.बगरकोट	बेल्चा, बन्चरो लाइफ ज्याकेट अग्निनियन्त्रण यन्त्र	७ कि.मि.	कच्चि	भागेश्वर गा.पा. वडा न ४ को वडा कार्यालय (बसन्त राज चटौत १८६०८१७६०९)	आवश्यक विपद् उद्धार सामग्री
---	-----------------------------------	-------	---------------	---	----------	-------	---	-----------------------------

२.६.४ खुला क्षेत्र र सामग्रीको अभिलेखन

वडा नं.	जोखिमसम्भावित क्षेत्र	प्रभावित हुन सक्ने सम्भावित घरधुरी	जोखिम क्षेत्रबाट सबै भन्दा नजिक पर्ने खुला क्षेत्र	विपद् व्यवस्थापन सामग्रीहरू
१	जाख, सेउलानी, बसकट्टे	१८	गर्गक्षेत्र	एम्बुलेन्स २) चालु १(, व्याक हो लोडर १, लाइफ ज्याकेट ५, हेलमेट १०, त्रीपाल १०, सबबल ४, बेल्चा ४, गैटी २, सिट्टी ४, झोला ३, हाते माईक २, डोरी १०० मिटर, स्ट्रेचर ७, ईलेक्ट्रिक आरा १, घैटी बेल्चा स्ट्रेचर सबर्बल लगायतका खोज तथा उद्धार सामग्री ५ ओटै वडा कार्यालयमा राखिएको ।
	लिउड, कोश्याम, समनिया	२२	माहादेव प्रावि लिउड	
	ओदरे	१५	कैलपाल मावि दुविड	
	पत्रम, साउनगाउँ विटैल	१५	कैलपाल मावि पत्रम	
	बलडा	५	खम्पाल मन्दिर क्षेत्र	
	पोलेक दुनालेक बकुत्र	७	पोलेक अल्लो प्रसोधन केन्द्र	
	चुडी	५	नागार्जुन क्षेत्र	
	तोली	५	सुर्योदय भवन र चौर	
२	जोगेउडा कोटेउडा	१५	मडलिक मन्दिर परिसर	एम्बुलेन्स २) चालु १(, व्याक हो लोडर १, लाइफ ज्याकेट ५, हेलमेट १०, त्रीपाल १०, सबबल ४, बेल्चा ४, गैटी २, सिट्टी ४, झोला ३, हाते माईक २, डोरी १०० मिटर, स्ट्रेचर ७, ईलेक्ट्रिक आरा १, घैटी बेल्चा स्ट्रेचर सबर्बल लगायतका खोज तथा उद्धार सामग्री ५ ओटै वडा कार्यालयमा राखिएको ।
	लेकुडा मटेला	१२	गुयला क्षेत्र	
	क्याताली	५	क्यातालीको खुल्ला मैदान	
	गैरिलेक उकल्लेक	१८	सामुदायिक भवन उकल्लेक	
	बिस्तडी	१०	रुद्रावती प्रावि विद्यालय	
	टोटाबाँझ सौडानी	१०	चाडी	
	नौतडी	१२	सदासिब प्रावि भवन	
	रुईनपाटा	५	वडा कार्यालय नजिक	
रन्चुला	१०	असिग्राम खेल मैदान		
३	सतिगाउँ	१८	भागेश्वर आवि / गाउँमा	एम्बुलेन्स २) चालु १(, व्याक हो लोडर १, लाइफ ज्याकेट ५, हेलमेट १०, त्रीपाल १०, सबबल ४, बेल्चा ४, गैटी २, सिट्टी ४, झोला ३, हाते माईक २, डोरी १०० मिटर, स्ट्रेचर ७, ईलेक्ट्रिक आरा १, घैटी बेल्चा स्ट्रेचर सबर्बल लगायतका खोज तथा उद्धार सामग्री ५ ओटै वडा कार्यालयमा राखिएको ।
	बिपलम	८	बिपलम गाउँमा	
	राल्ड खोला किनारको बस्ती	१४	देहिमाण्डौ	
	लामिकाण्डे	१७	रातामाटी / गोविन्दपुरी मावि को भवन	
	मल्लागाउँ कोट क्षेत्र	१०	वडा कार्यालय भवन	
	तल्लागाउँ नानीगाड	१३	सरस्वती मावि / उमामुक्तेश्वर आवि	
	खाल डैसिला क्षेत्र	९	कैलपाल प्रावि दैपन्थखाल	
काकडीघाट	८	कैलपाल प्रावि दैपन्थखाल		
४	नौगाउँ सुटिल	१२	भुवनेश्वरी आवि नौगाउँ	एम्बुलेन्स २) चालु १(, व्याक हो लोडर १, लाइफ ज्याकेट ५, हेलमेट १०, त्रीपाल १०, सबबल ४, बेल्चा ४, गैटी २, सिट्टी ४, झोला ३, हाते माईक २, डोरी १०० मिटर, स्ट्रेचर ७, ईलेक्ट्रिक आरा १, घैटी बेल्चा स्ट्रेचर सबर्बल लगायतका खोज तथा उद्धार सामग्री ५ ओटै वडा कार्यालयमा राखिएको ।
	डुगरी सडक छेउछाउँका वस्ति	२८	श्रीकोट खेल मैदान	
	दिमौला कुरगाईल, एकथरा, डडसाज	१५	सरस्वती मावि लाकम	
	न्यालेक, गोलाई, रोडकट्टे	१९	कैलपाल आवि न्यालेक	
	चौड खाल्टा	५	डम्बरपुर प्रावि चौड	

प्रमुख जिल्ला अधिकारी



प्रमुख जिल्ला अधिकारी

पातल	३	बनटुकुरा खुला चौर
खेत बनचुल्ल बेसनकन्या बजगडी	१७	शिव मन्दिर खुला चौर
मगलाउकोट क्षेत्र र ढणानी क्षेत्र	१०	सरस्वती मावि बगरकोट
आरकुडा गुदडा र मेल्टा	८	भागेश्वर आवि मेल्टा
दानीटुकुरा, पुजारीगाउँ, मुकेली सिराड	३०	शारदा मावि सिराड
बुर्सा, सुनी, पोखरी, मेलकन्या	२६	हंसवाहिनी आवि बुर्सा/ टप्पा
मटेला देखि बगान सम्मको क्षेत्र	६	तालगाडा/बेतालबुङ्गा
चुल्ल	३५	भागेश्वर आ.वि चुल्ल/ किलेखर्क
रूपालिगाड क्षेत्र	१०	शिवशंकर मावि रूपालिगाड

२.६.५ आपतकालिन आवासको रूपमा प्रयोग गर्न सकिने विद्यालयहरूको विवरण

क्र.सं.	विद्यालयहरूको नाम	ठेगाना	कै.	क्र.सं.	विद्यालयहरूको नाम	ठेगाना	कै.
१	पशुपतीनाथ आवि बलडा	भागेश्वर १		१७	सरस्वती मावि बोगटा	भागेश्वर ३	
२	यूवावर्ष प्रावि बलकाण्डे	भागेश्वर १		१८	भागेश्वर आवि सतिगाड	भागेश्वर ३	
३	नारायणी प्रावि चुडी	भागेश्वर १		१९	कैलपाल प्रावि बिपलम	भागेश्वर ३	
४	कैलपाल मावि पनिउट	भागेश्वर १		२०	उमामुक्तेश्वर आवि नानीगाड	भागेश्वर ३	
५	कैलपाल मावि पत्रम	भागेश्वर १		२१	गंगेश्वर प्रावि देहिमाडौं	भागेश्वर ३	
६	रुद्रेश्वर प्रावि सुकालीखेत	भागेश्वर १		२२	सरस्वती मावि लाकम	भागेश्वर ४	
७	खिटकेश्वर प्रावि दुनाललेक	भागेश्वर १		२३	कैलपाल आबिन्यालेक	भागेश्वर ४	
८	समैजी प्रावि जाख	भागेश्वर १		२४	भुवनेश्वरी प्रावि डुगरी	भागेश्वर ४	
९	माहादेव प्रावि लीम	भागेश्वर १		२५	भागेश्वर प्रावि गंगापुर	भागेश्वर ४	
१०	शदाशिव प्रावि नौतडी	भागेश्वर २		२६	नमुनाप्रावि बगरकोट	भागेश्वर ४	
११	भागेश्वर आवि लेकुडा	भागेश्वर २		२७	कालिका आवि नौगाड	भागेश्वर ४	
१२	रुद्रावती प्रावि बिस्तडी	भागेश्वर २		२८	डम्बरपुर प्रावि चौड	भागेश्वर ४	
१३	अशिश्राम मावि रूपाल	भागेश्वर २		२९	शारदा मावि सिराड	भागेश्वर ५	
१४	कैलपाल प्रावि दैपन्थखाल	भागेश्वर ३		३०	भागेश्वर आवि चुल्ल	भागेश्वर ५	
१५	मंगलेश्वर आवि मड	भागेश्वर ३		३१	हंसवाहिनी आवि बुर्सा	भागेश्वर ५	
१६	गोबिन्दपुरी मावि लामीकाण्डे	भागेश्वर ३		३२	शिवशंकर मावि रूपालीगाड	भागेश्वर ५	

प्रमुख जिल्ला अधिकारी

प्रमुख जिल्ला अधिकारी

## २.७ गन्यापधुरा गाउँपालिका



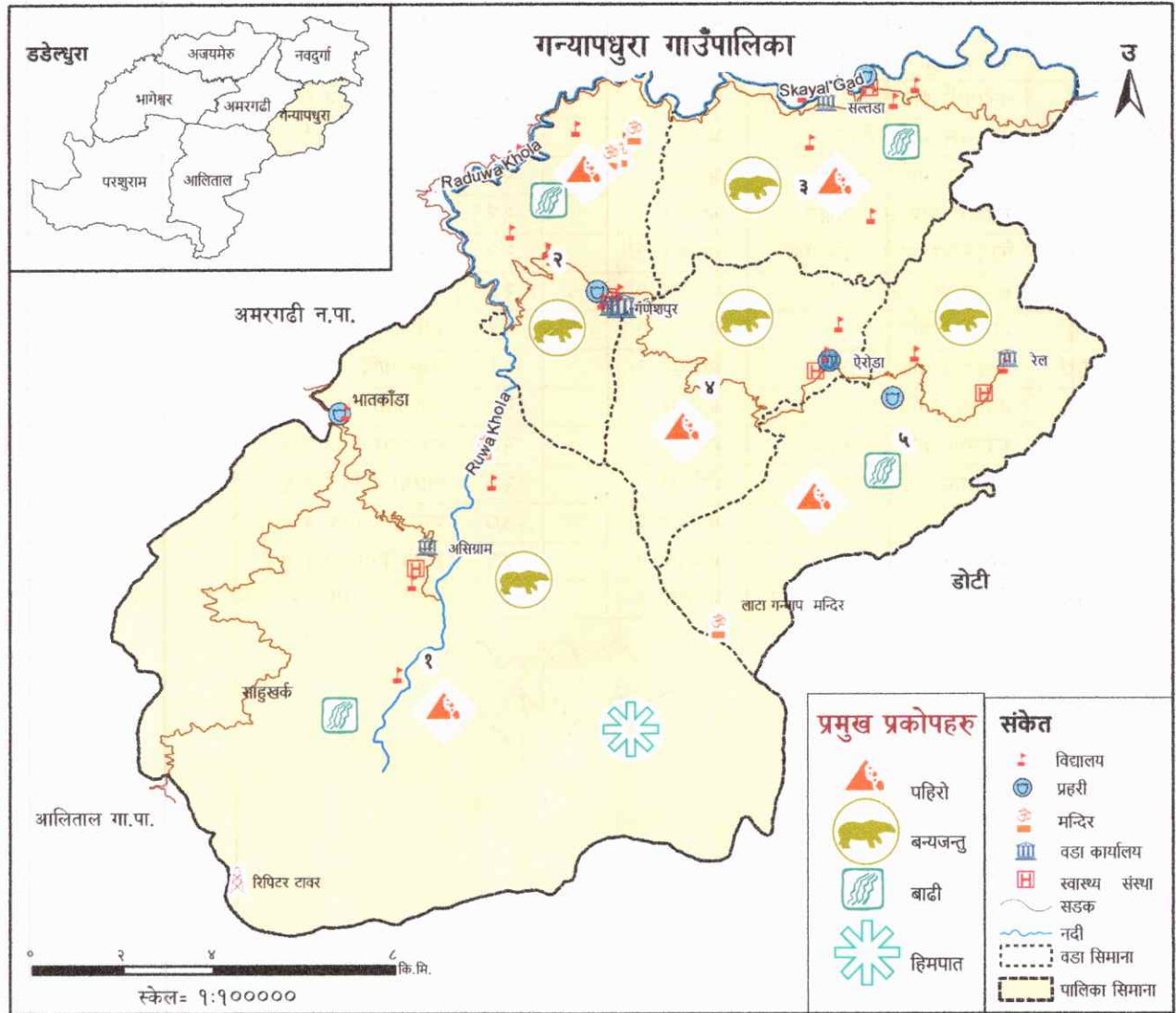
*[Handwritten Signature]*

प्रमुख जिल्ला अधिकारी

महाभारत पर्वतश्रृंखलासंग सम्म जोडिएकी गन्यापधुरा गाउँपालिका यस जिल्लाको पूर्वी भेगमा अवस्थित गाउँपालिका हो । महाभारत जंगलक्षेत्र संगै जोडिएका बस्तीहरू भएको यो पालिका जोखिमका दृष्टिकोणले मध्यम जोखिममा पर्ने गाउँपालिका हो । हिमपात, पहिरो र खडेरीको मुख्य प्रभाव रहेको यस पालिकालाई महामारी, असिना, चट्याड र बाढीजन्य प्रकोपका घटनाले पनि निकै प्रभाव पारेको देखिन्छ ।

क्र.सं.	वडा संख्या	परिवार संख्या	जनसंख्या			लैङ्गिक अनुपात	साक्षरता दर (प्रतिशतमा)	क्षेत्रफल(वर्ग कि.मी)
			जम्मा	पुरुष	महिला			
१	५	३२८१	१३७२२	६०६४	७६५८	७९.१९	७४.०९	१३५.६६

स्रोत: राष्ट्रिय जनगणना २०७८



*[Handwritten Signature]*

प्रमुख जिल्ला अधिकारी

२.७.१ विपद् सम्पर्क व्यक्ति:

- नाम थर: मिन बहादुर विष्ट
- सम्पर्क नम्बर: ९८४८४३३९६९
- इमेल ठेगाना: mbistkailai0@gmail.com



प्रमुख जिल्ला अधिकारी

२.७.२ पछिल्लो ३ वर्ष यता विपद् सम्बन्धी घटेका घटनाहरूको विवरण:

मिति	घटनाको विवरण	मानवीय क्षति				पशु चौपायाको क्षति		धन जनको क्षति	
		मृत्यु		घाइते		मृत्यु	घाइते	पूर्ण	आंशिक
		म	पु	म	पु			अन्दाजी मूल्य	अन्दाजी मूल्य
२०८१	आगलागी	०	०	०	०	४	३		
२०८१	बाढी	०	०	०	१	१	१		

२.७.३ विपद् जोखिम स्थान, जोखिमको प्रकार, उपलब्ध श्रोतसाधन, समन्वय तथा सहकार्य र सहयोगको किसिम

सि.न.	सम्भावित विपद् जोखिम स्थानहरू	जोखिमको प्रकार	जिम्मेवार प्रहरी इकाईको नाम	उपलब्ध श्रोत साधन	दुरी	सडक, बाटोको अवस्था	समन्वय तथा सहकार्य	सहयोगको किसिम	कै.
१	गन्यापधुरा गा.पा. वडा न. १ छबिसेमोड, भातकाँडा	पहिरो	प्रहरी चौकी भातकाँडा	गैटी, बेल्चा, सब्बल	१० कि.मि.	कच्चि / पक्की	गन्यापधुरा गा.पा. वडा न. १ को वडा कार्यालय (नरेश राज भण्डारी ९७४२४९३८६८)	जे.सि.वि., र आवश्यक विपद् उद्धार समायो	
२	गन्यापधुरा गा.पा. वडा न. २ रिठा	पहिरो	प्रहरी चौकी बडाल	गैटी, बेल्चा, फरुवा, लाइनडोरी, सब्बल, त्रिपाल र हेलमेट	५ कि.मि.	कच्चि	गन्यापधुरा गा.पा. वडा न. २ को वडा कार्यालय ९८५८७७८७०८	जे.सि.वि., ट्याक्टर र आवश्यक विपद् उद्धार समायो	
३	गन्यापधुरा गा.पा. २ रडुवा	पहिरो	अ.प्र.पोष्ट बेडुपानी	बेल्चा, फरुवा, पानिबुट, स्ट्रेचर,	५ कि.मि.	कच्चि	गन्यापधुरा गा.पा., सडक बिभाग र वडा न.२ को वडा कार्यालय (जे.सि.वि.चालक पदम राज भट्ट ९८६८५९२२०५)	जे.सि.वि., आवश्यक विपद् उद्धार समायो	
४	गन्यापधुरा गा.पा. वडा न. ४ पनेरु गाउँ, मेडुडी खोला	पहिरो	अ.प्र.पोष्ट जैसेरा डडेल्धुरा	गैटी, बेल्चा, सब्बल, फरुवा	३ कि.मि.	कच्चि	गन्यापधुरा गा.पा. वडा न. ४ को वडा कार्यालय (नरेन्द्र कुमार भट्ट ९८४८७६५५९०)	आवश्यक विपद् उद्धार समायो	

प्रमुख जिल्ला अधिकारी

३२ प्रमुख जिल्ला अधिकारी



*[Handwritten signature]*

प्रमुख जिल्ला अधिकारी

५	गन्यापधुरा गा.पा. वडा नं. ४ रेल	पहिरौ	अ.प्र.पोष्ट जैसेरा डडेल्धुरा	गैटी, बेल्चा,सब्ल, फरुवा	५ कि.मि.	कच्चि	गन्यापधुरा गा.पा. वडा नं. ५ को वडा कार्यालय (चन्द्र प्रसाद रोस्यारा ९८४८७९०२५८)	आवश्यक विपद् उद्धार समाग्री
---	------------------------------------	-------	------------------------------------	--------------------------------	-------------	-------	---	-----------------------------------

२.७.४ खुला क्षेत्र र सामग्रीको अभिलेखन

वडा नं.	जोखिम सम्भावित क्षेत्र	प्रभावित हुन सक्ने सम्भावित घरधुरी	जोखिम क्षेत्रबाट सबैभन्दा नजिक पर्ने खुला क्षेत्र	विपद् व्यवस्थापन सामग्रीहरू
१	बन्तोला र जर्मना	१८	चित्रकुट प्रा वि जर्मना	ब्याक हो लोडर-१, ट्रक्टर-१, स्ट्रेचर-१०, त्रिपाल-५, डोरी- २५० मि., बाल्टी-५, सेफ्टी हेल्मेट-३, गैटी-१०, बेल्चा-१०, सब्ल-१०, बन्चरो-५, फरुवा-५, सिरक-४, टर्चलाईट-५, हसिया-५ आदि
	मत्कट्टे र डिमोडा	१५	जानकी सामुदायिक वन	
	भेटा	१५	सरस्वती मा वि भात्काँडा	
	डमरा	३०	आदर्श प्रा वि डुम्राखोली	
२	रिठा	१२		
३	गर्खा	३०	सरस्वती मा वि भात्काँडा	
४	भुवनेश्वरी मा.वि .जैसेरा	विद्यार्थीहरू	वामनगाउँ	
५	आमतोला	२२	समैजी आ वि गौलीगाउँ	
	गनेडा	२५		

२.७.५ आपतकालिन आवासको रूपमा प्रयोग गर्न सकिने विद्यालयहरूको विवरण

सि.नं.	विद्यालयको नाम	ठेगाना	कैफियत
१	सरस्वती मा.वि भात्काँडा	गन्यापधुरा गा.पा.-१	
२	गणेश मा.वि .बडाल	गन्यापधुरा गा.पा.-२	
३	जनता मा.वि .सकायल	गन्यापधुरा गा.पा.-३	
४	भुवनेश्वरी मा.वि .जैसेरा	गन्यापधुरा गा.पा.-४	
५	सिताराम मा.वि .जैसेरा	गन्यापधुरा गा.पा.-५	

*[Handwritten signature]*

प्रमुख जिल्ला अधिकारी

२.८ २०८२ सालको मनसुन पूर्वानुमान तथा जोखिम आँकलन (मनसुन सिजन २०८२ देखि असोज १४, June - September 2025)

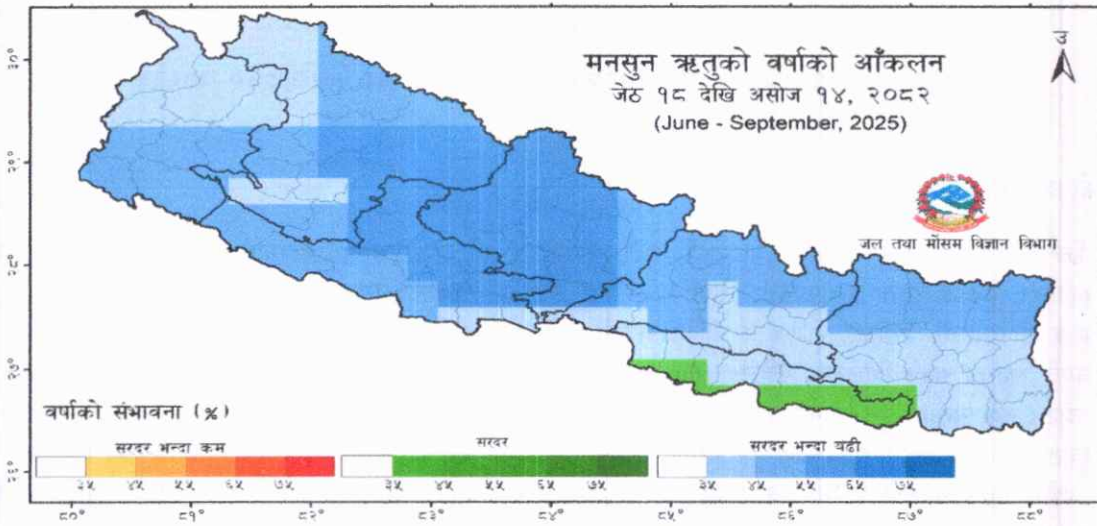
*Signature*  
 प्रमुख जिल्ला अधिकारी

**सारांश**

जेष्ठ १८ देखि असोज १४ सम्मको चार महिनाको मनसुन ऋतुमा देशका अधिकांश स्थानमा सरदर भन्दा बढी वर्षा हुने सम्भावना रहेको छ। अधिकतम तापक्रम र न्यूनतम तापक्रम समेत देशभर सरदर भन्दा बढी रहने सम्भावना रहेको छ।

**वर्षाको आँकलन**

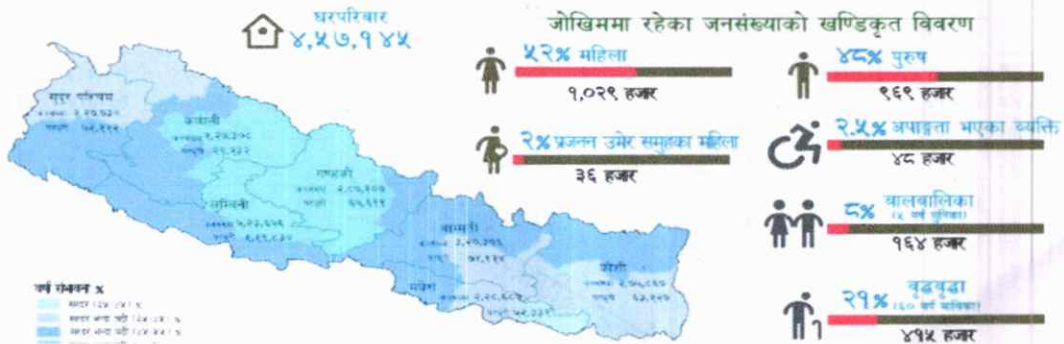
यस मनसुन ऋतुमा देशका अधिकांश स्थानमा सरदर भन्दा बढी वर्षा हुने सम्भावना रहेको छ (चित्र १)। कर्णाली प्रदेशको पूर्वी भू-भाग, लुम्बिनी प्रदेशको उत्तरी भू-भाग र गण्डकी प्रदेशको अधिकांश भू-भागमा सरदर भन्दा बढी वर्षा हुने संभावना ५५% देखि ६५% रहेको छ भने सुदूरपश्चिम प्रदेशको दक्षिणी भू-भाग, लुम्बिनी प्रदेशको पश्चिमी भू-भाग, गण्डकी प्रदेशको उत्तर-पूर्वी भू-भाग, बागमती र कोशी प्रदेशको उत्तरी भू-भागमा सरदर भन्दा बढी वर्षा हुने संभावना ४५% देखि ५५% रहेको छ। त्यसैगरी मधेश प्रदेशका पूर्वी तथा दक्षिणी भू-भागमा सरदर वर्षा हुने सम्भावना ३५% देखि ४५% रहेको छ भने देशका बाँकी भू-भागमा सरदर भन्दा बढी वर्षा हुने सम्भावना ३५% देखि ४५% हेको छ।



यस वर्ष मनसुन ऋतुको अवधिमा देशभर सरदरभन्दा अधिक वर्षा रहने सम्भावना विगतको तुलनामा अत्यधिक रहेको हुँदा बाढी, पहिरो, डुवान, जमिनी कटान, भारी वर्षा तथा आकस्मिक बाढी जस्ता मनसुनजन्य विपद्को जोखिम समेत अत्यधिक हुने सम्भावना रहेको छ। त्यस्तै उक्त अवधिमा दैनिक तापक्रममा समेत बृद्धि हुने सम्भावना अधिक रहेको जल तथा मौसम विज्ञान विभागले जनाएबाट देशको दक्षिणी तराई भू-भागमा सर्वसाधारण तातो हावाको लहरबाट समेत प्रभावित बन्ने सम्भावना रहेको आकलन गर्न सकिन्छ। समग्रमा यस वर्षको मनसुनको अवधिमा मनसुनजन्य विपद्बाट देशभर करिब ४,५७,१४५ घरघुरीका १९,९७,७३१ जनसंख्या प्रभावित बन्ने आकलन गरिएको छ। प्रदेश तथा स्थानीय तहमा विपद् पूर्वतयारी गर्न सहज होस् भन्ने अभिप्रायले प्रदेशगत विक्षेपण गरी विपद् जोखिम आकलन निम्न अनुसार गरिएको छ ।

**वि.सं.२०८२ को मनसुनजन्य विपद्बाट प्रभावित हुने अनुमानित केसलोड**

देशभर करिब ४,५७,१४५ घरघुरीका १९,९७,७३१ जनसंख्या प्रभावित बन्ने आकलन गरिएको छ।




*Signature*  
 प्रमुख जिल्ला अधिकारी



प्रमुख जिल्ला अधिकारी

यस क्षेत्रको मनसुनमा सुदूरपश्चिम प्रदेशको मध्य पहाडी तथा दक्षिणी क्षेत्रमा सामान्यभन्दा बढी वर्षा हुने सम्भावना उच्च रहेको र उच्च पहाडी र हिमाली क्षेत्रमा सामान्य भन्दा बढी वर्षा हुने सम्भावना मध्यम रहेको पूर्वानुमान गरेवाट यस प्रदेशका जिल्लाहरूमा मनसुनजन्य विपद्बाट प्रभावित हुने सर्वसाधारणको केसलोड निम्न अनुसार रहने आकलन गरिएको



प्रत्यक्ष प्रभावित हुन सक्ने करिब ५२,११२ घरपरिवारका २,२७,७३० जनसंख्या

### २.९ प्रकोपको पहिचान तथा स्तरीकरण

डडेल्धुरा जिल्लामा देखा परिरहने प्रकोपहरूमा पहिरो, बाढी, हुरी बतास, असिना, आगलागी, महामारी, खडेरी, चट्याङ्ग, सडक दुर्घटनाहरू प्रमुख प्रकोपहरू हुन । यस्ता प्रकोपहरूले गरेको मानवीय र भौतिक क्षतिको विगत लाई विश्लेषण गर्दा पहिरोबाट बढी मानवीय क्षति देखिन्छ । त्यसैगरी बाढीबाट भौतिक र जीविकोपार्जनका स्रोतको अत्यधिक क्षति भएको देखिन्छ । हाम्रा अव्यवस्थित विकास निर्माण कार्यले ल्याउन सक्ने विपद्लाई पहिलेनै आंकलन गर्न नसक्नुले पनि क्षतिको मात्रालाई बढाईरहेको छ । प्राकृतिक स्रोतको अत्यधिक दोहन तथा संरक्षण हुन नसक्दा तथा जलवायुमा आएको परिवर्तनले गर्दा खडेरी पनि एउटा मुख्य प्रकोपको रूपमा रहेको छ । असिनाबाट हरेक वर्ष अन्नबालीको नाश हुने गरेको छ भने चट्याङ्गका कारण घाइते तथा जीवन गुमाउनेहरूको संख्यापनि पछिल्ला एक दुई वर्षमा बढ्न थालेको छ । प्रकोपलाई Pairwise Ranking Approach को आधारमा गरिएको स्तरीकरणलाई निम्न तालिकामा देखाइएको छ ।

### प्रकोप स्तरीकरण मेट्रिक्स

प्रकोप	पहिरो	बाढी	असिना	आगलागी	महामारी	खडेरी	चट्याङ्ग	भूकम्प*	अङ्गभार
पहिरो		पहिरो	पहिरो	पहिरो	पहिरो	पहिरो	पहिरो	पहिरो	७
बाढी			बाढी	बाढी	बाढी	बाढी	बाढी	बाढी	६
असिना				असिना	असिना	असिना	असिना	असिना	५
आगलागी					आगलागी	आगलागी	आगलागी	आगलागी	४
महामारी						महामारी	महामारी	महामारी	३
खडेरी							खडेरी	खडेरी	२
चट्याङ्ग								चट्याङ्ग	१
भूकम्प*									०
स्तर	पहिलो	दोश्रो	तेश्रो	चौथो	पाँचौं	छैटौं	सातौं	आठौं	

\*भूकम्पले अहिले सम्म त्यस्तो ठूलो विनास नगरेको भएता पनि डडेल्धुरा जिल्ला दुई वटा फल्टहरू भएको क्षेत्रमा पर्ने भएको कारण यो जिल्ला भूकम्पीय दृष्टिकोणले पनि अति जोखिममा रहेको छ । जंगल नजिक वस्ती विस्तारका कारण वन्यजन्तुले खेतीवाली नष्ट गर्ने जोखिम पनि रहदै आएको छ ।

प्रमुख जिल्ला अधिकारी ३५

२.१० संकटासन्नता विश्लेषण

*(Handwritten Signature)*  
प्रमुख जिल्ला अधिकारी



पाँच वटा गाउँपालिका र दुई नगरपालिकाको संकटासन्नता स्तरीकरण तालिका निम्नानुसार छ। बिगतवर्षमा घटेका घटनाहरू, त्यसबाट भएको मानवीय तथा भौतिक क्षति तथा प्रकोपको सम्भाव्यता र सम्भावित जोखिममा रहेको जनसंख्यालाई स्तरीकरणको आधार मानिएको छ।

गा.पा. / न.पा.	सम्भावित प्रकोपको प्रकार (निम्न १, मध्यम २ र उच्च ३)										संकटासन्नताको स्तर (निम्न, मध्यम, उच्च) औषत
	बाढी	पहिरो	महामारी	भुकम्प	आगलागी	खडेरी	असिना	चट्याङ्ग	जम्मा	अङ्क भार	
नवदुर्गा गा.पा.	१	२	२.२५	२	१.५	२	२	२	१४.७५	१.८४	मध्यम
अजयमेरु गा.पा.	१	२.२५	१	१.९	२.२	२.४	२	१	१३.७५	१.७२	मध्यम
परशुराम न.पा.	३	३	२	३	२	२	२	२	१९	२.३७	उच्च
आलिताल गा.पा.	३	३	२	२.५	२	२	२	२	१८.५	२	उच्च
भागेश्वर गा.पा.	१	२	२	२	१.६	२	३	१	१४.६	१.८२	मध्यम
गन्यापधुरा गा.पा.	१	२.२५	२	२	१.७५	२.२५	२	१	१४.२५	१.७८	मध्यम
अमरगढी न.पा.	१	२	१	३	२	१	२	२	१४	१.७५	मध्यम

यसरी हेर्दा नवदुर्गा गा.पा. मा पहिरो, महामारी, खडेरी र असिनापानी, अजयमेरु गा.पा. मा पहिरो, आगलागी र खरेडी, परशुराम न.पा. मा बाढी, पहिरो, आलिताल गा.पा. मा बाढी, पहिरो, महामारी, खडेरी, भागेश्वर गा.पा. मा पहिरो, असिनापानी, गन्यापधुरा गा.पा. मा पहिरो, खडेरी, महामारी र अमरगढी न.पा. मा पहिरो, आगलागी र असिनापानी मुख्य प्रकोपका रूपमा रहेको छ।

यसका साथै हिमपात, चट्यांग, जंगली जनावरहरूबाट बालीनाली क्षति पनि यस जिल्लाको प्रकोपको रूपमा रहेको यस अध्ययनले देखाएको छ।

गत आ.व. २०८१/०८२ मा विपद्जन्य प्रमुख घटनाहरूको पालिकागत विवरण

प्रकोपको प्रकार: पहिरो

सि.नं.	स्थानीय तह	प्रकोप गएको स्थान	भएको क्षति	कैफियत
१	अमरगढी नगरपालिका	वडा नं. ६ भालुमारे-४, वडा नं. ७ खसेखान, रातामाटे -२,	सडक अबरोध	
२	परशुराम नगरपालिका	वडा नं. ३ बुडा,	बुडामा पानी बनाउन जाँदा १ पुरुषको मृत्यु	
३	गन्यापधुरा गाउँपालिका	वडा नं. १ साहुखर्क-६, वडा नं. २ रडुवा-१२,	सडक अबरोध	
४	आलिताल गाउँपालिका	वडा नं. २ उल्लानी, वडा नं. ७ सुनखोला,	जलविद्युत भवन क्षति, भान्सामा क्षति	
५	नवदुर्गा गाउँपालिका	वडा नं. ५ खाडाखेत,	घरको भित्ता पुरिएको	
६	अजयमेरु गाउँपालिका	वडा नं. १ सिलिङ्गी,	३ घरधुरीमा क्षति	

प्रकोपको प्रकार: बाढी

१	परशुराम नगरपालिका	वडा नं. १० तल्लो कुर्मुल्ले,	१४२ रोपनीको धानबाली पुरेको	
२	परशुराम नगरपालिका	वडा नं. ६ साँदनीखोला		बाढी आई बिच खोलामा थुनिएका २ महिलाको सकुशल उद्धार गरियो

प्रकोपको प्रकार: चट्याङ्ग

१	परशुराम नगरपालिका	वडा नं. १० बागथली, वडा नं. ४ कटाल,	१ पुरुषको मृत्यु	
२	आलिताल गाउँपालिका	वडा नं. २ तामितारा, वा नं. १ कैलाश-२,	३ महिला घाईते, ६ पशु चौपायको मृत्यु	

*(Handwritten Signature)*  
प्रमुख जिल्ला अधिकारी



प्रमुख जिल्ला अधिकारी

	वडा नं. १ गुण,		
३	अजयमेरु गाउँपालिका	वडा नं. ६ पृथ्वी,	१ पुरुषको घाईते
४	गन्यापधुरा गाउँपालिका	वडा नं. २ कालापानी,	१ पुरुषको पानीमा डुबी मृत्यु
५	नवदुर्गा गाउँपालिका	वडा नं. १ असुर्पा,	१ बाख्राको मृत्यु
<b>प्रकोपको प्रकार: हावाहुरी</b>			
१	अमरगढी नगरपालिका	वडा नं. १० राई,	घरको छानो गडाउँदा १ लाख बराबरको क्षति
२	आलिताल गाउँपालिका	वडा नं. झुरकडा, वडा नं. ६ दोबाटो,	घरको २० वटा जस्ता टिन उडाएको १ महिला मृत्यु र १ महिलाको घाईते
३	गन्यापधुरा गाउँपालिका	वडा नं. १ भाँत्काँडा, वडा नं. २ चम्साल,	प्रहरी चौकी भाँत्काँडाको टिन उडेको र घरको छानो उडाएको
४	अजयमेरु गाउँपालिका	वडा नं. १ पुईलेक,	२ वटा घरको छाना उडाएको
५	नवदुर्गा गाउँपालिका	वडा नं. १ ऐरोडा, वडा नं. १ मष्ट भगवतीको मन्दिर, वडा नं. ४ बेलापुर,	घरको छानो उडाएको, रुख पल्टिन गई क्षति स्कूलको छानो उडाएको
<b>प्रकोपको प्रकार: सर्पदंष</b>			
१	परशुराम नगरपालिका	वडा नं. १ सलेना-२, वडा नं. ४ कटाल-४, वडा नं. ४ काला-२, वडा नं. ५ परिगाउँ-१, वडा नं. ७ साँदनी, वडा नं. ९ जफती, सेलगाडा, डेवरी, वडा नं. १० लामिजाला-२, वडा नं. ११ सलेता, वडा नं. १२ तुलाभाडी,	वडा नं. ४ कालामा १ जना र वडा नं. ७ साँदनीमा १ गरी जम्मा २ जनाको मृत्यु साथै अन्य स्थानमा घाईते भएका
२	अमरगढी नगरपालिका	वडा नं. ७ पोखरा,	१ जना घाईते
३	नवदुर्गा गाउँपालिका	वडा नं. १ असुर्पा,	१ जना घाईते
४	अजयमेरु गाउँपालिका	वडा नं. १ खेतडा,	१ जना घाईते
५	भागेश्वर गाउँपालिका	वडा नं. ४ डुगरी	१ जान घाईते

स्रोत: जिल्ला आपतकालिन कार्य सञ्चालन केन्द्र (DEOC), डडेल्धुरा

२.११ जिल्लाको समग्र जोखिम विश्लेषण

डडेल्धुरा जिल्लामा विपद् जोखिमलाई हेर्दा गा.पा. तथा नगरपालिकाको संकटासन्नतालाई स्तरीकरण गरेर हेरिएको छ । डडेल्धुरा जिल्लाका परशुराम न.पा र आलिताल गा.पा. उच्च जोखिममा रहेका छन् भने अमरगढी नगरपालिका लगायत ३ गा.पा. हरू मध्यम जोखिममा र २ गा.पा. हरू निम्न जोखिममा रहेका छन् । विगतमा घटेका घटनाहरु, त्यसबाट भएको मानवीय तथा भौतिक क्षति तथा जोखिममा रहेको जनसंख्यालाई स्तरीकरणको आधार मानिएको छ । जोखिमको विश्लेषणकालागि दुई वटा विधिहरुको प्रयोग गरिएको छ र दुईवटै आधारहरुलाई केलाएर समग्र रुपमा विपद् जोखिमको लेखाजोखा र विश्लेषण गरिएको छ । परशुराम नगरपालिका,साविक आलिताल,नवदुर्गा र मष्टामाडौँ (तत्कालिन गा.वि.स.) को जोखिम नक्साङ्कनलाई

प्रमुख जिल्ला अधिकारी

विस्तृत रूपमा केलाउनु पर्ने स्थानीय विपद् जोखिम व्यवस्थापन योजना निर्माण गर्ने आधारको रूपमा प्रयोग गरिएको थियो ।

डडेल्धुरा जिल्लाका प्रभावित न.पा. तथा गा.पा.हरूलाई आधार मान्दा विगतका ५ वर्षमा विपद्बाट भएको जनघनको क्षति, बालीनाली, घरसम्पत्ति तथा भौतिक संरचनाको विनाश, पशु चौपायाको क्षति, विपद्बाट प्रभावित क्षेत्र तथा जनसंख्या, उपलब्ध श्रोतसाधन र क्षमताको विश्लेषण गर्ने उद्देश्यले जिल्लाका ५ गा.पा. तथा २ नगरपालिका मध्ये विपद्को उच्च जोखिममा रहेका १ न.पा., १ गा.पा. मा र सो भन्दा पहिले २ गा.पा. र १ नगरपालिकामा २०७७ सालमा सम्पन्न गरिएको सहभागितामूलक क्षमता तथा सङ्कटाभिमुखता विश्लेषण (VCA) का आधारमा निम्नानुसारको परिस्थितिसृजना हुने अनुमान गरिएको छ ।

- विभिन्न प्रकोपहरूका कारण जिल्लाको कूल जनसंख्याको २५ प्रतिशत जनसंख्या प्रत्यक्ष रूपमा प्रभावित हुनसक्ने अनुमान गरिएको छ ।
- विपद्को समयमा सार्वजनिक पूर्वाधारहरूको क्षति हुनाले आवागमन अवरुद्ध भएको अवस्था हुनेछ ।
- सूचना प्रसारण प्रविधिहरू पनि सो समयमा अवरुद्ध हुनेछन् । सूचना संकलनमा कठिनाई हुनेछ जसले गर्दा प्रभावितहरूको प्रारम्भिक विवरण प्राप्त गर्न समेत कठिन हुनेछ ।
- राहत उद्धार कार्यमा एकरूपता ल्याउन निकै समस्या हुनेछ । संरक्षण र संकटासन्न वर्गहरूको सेवा तथा स्रोतमाथि पहुँच नभएको अवस्था हुनेछ ।
- स्वास्थ्यकर्मी र स्वयंसेवक परिचालन गर्न समस्या हुनेछ र स्थानीय स्तरमा औषधीहरूको पर्याप्त उपलब्धता नरहने अवस्था हुनेछ ।
- खानेपानीका मुहानहरू दुषित बन्नेछन् वा स्रोतहरू भत्कने वा नष्ट हुन सक्नेछन् ।
- घरमा भण्डारण गरेको अन्न तथा खेतबारीको अन्नबालीको विनासकाकारण खाद्यान्नको अभाव रहने र संकट उत्पन्न हुने छ । अर्को बाली लगाउन बिउको पनि उपलब्धता नरहने परिस्थितिको सृजना हुनेछ ।
- स्थानीय सार्वजनिक भवनहरू तथा सेवा प्रदायक निकायहरू प्रभावित हुने छन् । सो समयमा आपराधिक गतिविधिहरू बढ्न सक्नेछन् ।
- पूर्वसूचना प्रणालीको आधुनिक सामग्रीको उपलब्धता नहुनाले समयमै पूर्वसूचना दिन नसकिने अवस्थाको सृजना हुनेछ ।
- आवश्यक मात्रामा खाद्य तथा गैह-खाद्य सामग्रीहरूको भण्डारण नहुने हुँदा ती सामग्रीहरूको चरम अभाव रहनेछ ।
- प्रभावित ३००० परिवारका लागि स्वच्छ पिउने पानी उपलब्ध हुन नसक्ने साथै शौचालय तथा सेप्टी ट्यांकीहरू फुट्ने हुँदा खानेपानीका स्रोत दुषित भई १०,००० जनामा झाडापखाला तथा हैजा हुन सक्ने ।
- खाद्य सामग्रीको अभाव हुने हुँदा कुपोषण हुने, विपद्बाट जनघनको क्षति सहन गर्न नसकी मानसिक समस्या देखिने, लैङ्गिक हिंसामा वृद्धि हुन सक्ने, सुत्केरी र प्रसुती सम्बन्धि समस्या हुने, यौन रोग एचआईभी तथा क्षयरोग जस्ता रोगहरूको संक्रमण फैलिन सक्ने ।
- आपतकालीन आवासको समस्या हुने ।
- सामना गर्ने संयन्त्रमा अवरोध, सबै समुह तथा वर्गको मानवीय प्रतिकार्यमा पहुँच नहुने वा पहुँच अपर्याप्त हुने ।
- विद्यालयहरू बन्द हुन सक्ने तथा बालबालिकाको शिक्षामा नकारात्मक प्रभाव पर्ने, विद्यालयमा खानेपानी तथा शौचालयको अपर्याप्तता हुने, विद्यालय आश्रयस्थलको रूपमा प्राय प्रयोग हुने हुँदा पठनपाठनमा बाधा हुने, डुवान वा बाढीका कारण विद्यालय बन्द गर्नु पर्ने अवस्था सृजना हुने ।

  
प्रमुख जिल्ला अधिकारी



प्रमुख जिल्ला अधिकारी

खण्ड ३ सुरक्षा निकायका गतिविधिहरू एवं जिल्लाको समग्र क्षमता विश्लेषण  
विपद् प्रतिकार्य सम्बन्धी अर्जुनबाण गण डडेल्धुराका गतिविधि

सि. नं.	युनिट	अभ्यास/घटनाको विवरण	सहयोगी निकाय	मिति	कै
१		डडेल्धुरा जिल्ला, अमरगढी नगरपालिका वडा नं. ५ बागवजार स्थित बसपार्कमा मिति २०८१/०७/३० गते ११०० बजे देखि १२०० बजेसम्म यस गणका उ.से. अम्बिका थापाको कमाण्डमा १/१५ को नफ्रि, जिल्ला प्रशासन कार्यालयका कर्मचारी, सशस्त्र प्रहरी बल नेपाल, जिल्ला अस्पताल डडेल्धुरा, नेपाल रेडक्रस सोसाईटी र जिल्ला ट्राफिक प्रहरीको संयुक्त टिमले आकस्मिक रूपमा हुनसक्ने सवारी दुर्घटनालाई लक्षित गरी पूर्व तयारी अभ्यास तथा प्राथमिक उपचार सम्बन्धी विषयलाई समेटेर "विपद् प्रतिकार्य अभ्यास दुर्घटना र उद्धार-१" संचालन गरेको । उक्त कार्यक्रममा करिब ५० जना स्थानीय बासिन्दाको समेत उपस्थिति रहेको ।	श्री अर्जुनबाण गणका सकलदर्जा	मिति २०८१।०७।३० गते	
२		"अन्य सुरक्षा निकायहरूसँगको समन्वयमा विपद् प्रतिकार्य अभ्यासलाई थप व्यवहारिक बनाउने" योजना अनुसार डडेल्धुरा जिल्ला, अमरगढी नगरपालिका वडा नं. ५ अमरगढी किल्ला स्थित बसपार्कमा मिति २०८१/०९/१८ गतेको ११०० बजेदेखि १३०० बजेसम्म यस गणका प्रमुख सेनानी उज्वल थापाको कमाण्डमा १/२५ नफ्रि, प्रमुख जिल्ला अधिकारी, सशस्त्र प्रहरी बल नेपाल, नेपाल प्रहरी कार्यालय, श्री अमरगढी नगरपालिकाका प्रतिनीधि, जिल्ला अस्पताल डडेल्धुरा, नेपाल रेडक्रस सोसाईटी, श्री घटाल युवा क्लब, श्री महेन्द्र माध्यमिक विद्यालय, श्री क्याम्ब्रिज पब्लिक स्कुल, विद्यालयका विद्यार्थी भाई बहिनी तथा स्थानीय बासिन्दाहरू करिब १२० जना सहभागी गराई भुकम्पबाट हुनसक्ने आकस्मिक दुर्घटना लाई लक्षित गरी पूर्व तयारी अभ्यास "विपद् प्रतिकार्य अभ्यास भुईँचालो-१" सञ्चालन गरी डेमो प्रदर्शन गरिएको ।	श्री अर्जुनबाण गणका सकलदर्जा	मिति २०८१/०९/१८ गते	
३	अर्जुनबाण गण, वह व्यारिक डडेल्धुरा	"अन्य सुरक्षा निकायहरूसँगको समन्वयमा विपद् प्रतिकार्य अभ्यासलाई थप व्यवहारिक बनाउने" योजना अनुसार यस गणको Lead Role मा डडेल्धुरा जिल्ला अमरगढी नगरपालिका वडा नं. ५ स्थित जिल्ला डिभिजन वन कार्यालयको परिसरमा मिति २०८१/११/०८ गतेको ११०० बजेबाट १३०० बजेसम्म श्री जिल्ला समन्वय समितिका प्रमुख श्री गगन सिंह भण्डारीको प्रमुख आतिथ्यमा विभिन्न Stake Holders (जिल्ला समन्वय समिति, जिल्ला प्रशासन कार्यालय, नेपाल प्रहरी, सशस्त्र प्रहरी बल, डिभिजन वन कार्यालय, अमरगढी नगरपालिका, जिल्ला उद्योग वाणिज्य संघ, जिल्ला अस्पताल डडेल्धुरा, जिल्ला स्थित सञ्चारकर्मी लगायत स्थानीय बासिन्दाहरू) को करिब १५० उपस्थितमा अभ्यास "अग्नी नियन्त्रण-१" तथा जनचेतनामूलक कार्यक्रम संचालन गरेको ।	श्री अर्जुनबाण गणका सकलदर्जा	मिति २०८१/११/०८ गते	
४		मिति २०८२/०१/१४ गते डडेल्धुरा जिल्ला, अमरगढी न.पा. वडा नं. ६ को वडा कार्यालय नजिक रहेको भूमिराज सामुदायिक वनमा भएको आगलागिबाट अमरगढी न.पा. वडा नं. ६ को वडा कार्यालय भवन उच्च जोखिममा रहेको खबर प्राप्त भए पश्चात् आगलागि नियन्त्रणको लागि यस गण हे.क्वा. बाट उ.से. प्रवेश निरौलाको कमाण्डमा १/२४ नफ्रिले आगलागि नियन्त्रण गरेको ।	श्री अर्जुनबाण गणका सकलदर्जा	मिति २०८२/०१/१४ गते	
५		मनसुनको समयमा देशका विभिन्न स्थानहरूमा भारी वर्षाबाट बाढी, डुबान एवं पहिरो जस्ता प्राकृतिक विपद्बाट हुन सक्ने क्षतीलाई मध्यनजर गरी प्रभावितहरूलाई तत्काल उद्धार तथा राहत कार्य प्रभावकारी रूपमा सम्पन्न गर्नुका साथै खबर संकलन, योजना तर्जुमा, फौजको तैनाथी, प्राप्त श्रोत र साधनको समुचित व्यवस्थापन तथा सम्बन्धित सरोकारवाला निकायहरूसँग समन्वय गर्नको लागि डडेल्धुरा जिल्ला, नवदुर्गा गाउँपालिका वडा नं.४ गहनान स्थित स्थानिय बासिन्दाहरूलाई मिति २०८२।०१।२२ गते वर्षाको समयमा बाढी/पहिरो तथा डुबानबाट हुन सक्ने मानविय तथा भौतिक क्षति बारेमा जनचेतनामूलक कक्षा संचालन गरिएको । साथै, डडेल्धुरा जिल्लाका प्रमुख जिल्ला अधिकारी श्री चोमेन्द्र न्यौपानेको प्रमुख आतिथ्यतामा यस गणका नि.गणपति सेनानी श्री भावना के.सी., गणका सकलदर्जा, सशस्त्र प्रहरी बल, नेपाल प्रहरी, गा.पा. विपद् व्यवस्थापन समिति, स्थानीय जनप्रतिनिधि, नेपाल रेडक्रस, जिल्ला अस्पताल डडेल्धुरा लगायत विभिन्न सरोकारवाला निकायको सहकार्य तथा समन्वयमा ५० जना स्थानिय बासिन्दाहरू, श्री जनता प्राथमिक विद्यालयका १०० जना विद्यार्थीहरू १५० जना सहभागी गराई भविष्यमा हुन सक्ने जल	श्री अर्जुनबाण गणका सकलदर्जा	मिति २०८२।०१।२१ गतेबाट मिति २०८२।०१।२३ गतेसम्म	

प्रमुख जिल्ला अधिकारी

सि. नं.	युनिट	अभ्यास/घटनाको विवरण	सहयोगी निकाय	मिति	कै
		उत्पन्न प्रकोपहरू जस्तै बाढी पहिरोलाई मध्यनजर गरी विपद् प्रतिकार्यमा परिचालन हुन दक्ष जनशक्ति, स्रोत साधनहरूको तयारी र स्थानिय जनसमुदायहरूलाई सचेत गराउने उद्देश्य अनुरूप मिति २०८२/०१/२२ गतेको ११०० बजे देखि १४०० बजे सम्म गन्यापधुरा गाउँपालिका वडा नं. ३ कोरायल स्थित श्री जनता प्राथमिक विधालयमा सचेतनामुलक कक्षा र मिति २०८२/०१/२३ गतेको ११४० बजेदेखि ऐ.मितिको १३०० बजेसम्म डडेलधुरा जिल्ला, नवदुर्गा गाउँपालिका वडा नं.४, गहनान स्थित रडुवा खोलामा विपद् व्यवस्थापन सम्बन्धी ड्रेमोस्ट्रेशन प्रदर्शन गरी "अभ्यास मनसुन-५" संचालन गरिएको ।			
६		डडेलधुरा जिल्ला अमरगढी न.पा.८ पोखरा स्थित उग्रतारा मन्दिर नजिकै रहेको पिकनिक स्पोट छेउको जंगल ईलाकामा आगलागी भएको हुँदा उक्त आगलागी नियन्त्रणको लागि मिति २०८२/०२/०१ गते यस गण हे.क्वा.बाट सह.से. भागिरथ बुढा क्षेत्रीको कमाण्डमा १/२४ को नफ्रि, नेपाल प्रहरी, सशस्त्र प्रहरी बल उक्त नगरपालिकाको दमकल र स्थानीय बासिन्दाहरूको सहभागितामा आगलागी नियन्त्रण कार्य तथा फायर लाईन निर्माण कार्य गरेको ।	श्री अर्जुनबाण गणका सकलदर्जा लगायत अन्य सुरक्षा निकाय तथा स्थानीय बासिन्दा	मिति २०८२/०२/०१ गते	

#### विपद्को समयमा संचार व्यवस्था

- जिल्लामा रहेका विपद्सँग सम्बन्धित stakeholder हरू, जिल्ला प्रशासन कार्यालय तथा सुरक्षा निकायकाहरू सँग सहकार्य गरि कार्य सम्पादन गर्ने ।
- जिल्लामा रहेका टेलिफोन तथा मोबाईल फोनको माध्यमबाट संचार स्थापना गरिने ।
- गणमा उपलब्ध सिग्नल उपकरणहरूबाट संचार स्थापना गरिने ।
- अन्य सुरक्षा निकायहरूसंगको सिग्नल उपकरणहरूको माध्यमबाट आपतकालीन संचारलाई पहिचान गरि छिटो छरितो रूपमा विपद्को प्रतिकार्य गर्ने

विपद् प्रतिकार्य सम्बन्धि जिल्ला प्रहरी कार्यालयका गतिविधिहरू:

विपद् व्यवस्थापनको सन्दर्भमा यस कार्यालय तथा मातहत समेत बाट गरिएको पुर्व तयारी	घटना मिति	घटना शिर्षक	खोज तथा उद्धारको विवरण	कै.
<ul style="list-style-type: none"> <li>• मनसुन जन्य घटनाबाट हुन सक्ने विपदलाई मध्यनजर गरी सम्भावित जोखिमयुक्त स्थानको पुर्व घटनाको पहिचान गरी सोही अनुसारको जनशक्ति तथा उद्धार सामग्री तयारि अवस्थामा राखिएको ।</li> <li>• प्रकोप जन्य घटनाको सुचना संकलन तथा उद्धार कार्यलाई छिटो छरितो बनाउनका लागि जिल्ला स्थित सुरक्षा निकाय, स्थानिय जनप्रतिनिधि लगायत सम्बन्धित व्यक्तिहरूको नाम</li> </ul>	मिति २०८२/०२/०५ गते राती अ. २१:३० बजेको समयमा	अविरल बर्षा संगै चलेको हावाहुरिका कारण दुङ्गा खस्नगइ मानिस घाइते	अविरल बर्षा संगै चलेको हावाहुरिका कारण जिल्ला डडेलधुरा नवदुर्गा गा.पा. वडा नं. ४ बस्ने लाल भुलको घरमाथी घाडीको भिर बाट दुङ्गा खस्नगइ निजको श्रीमती बर्ष अ. ६० कि लक्ष्मी देवी भुलको बायाँ खुट्टामा चोट र नातिनी बर्ष अ. ५ कि रोजिना भुलको बायाँ खुट्टा चोट लागी घाइते भएका भन्ने खबर प्राप्त हुनासाथ तत्काल उक्त स्थानमा प्रहरी चौकी सकायल डडेलधुरा बाट प्र.स.नि. डम्बर बहादुर कार्कीको कमाण्डमा २ जनाको प्रहरी टोली खटी गइ घटनाको स्थलगत अनुगमन गरि घाइते दुवैजना लाइ उपचारको लागी पठाइएको ।	

४०

प्रमुख जिल्ला अधिकारी



*[Handwritten signature]*  
प्रमुख जिल्ला अधिकारी

<p>तथा सम्पर्क नं. संकलन गरि राखेको ।</p> <ul style="list-style-type: none"> <li>सुरक्षित स्थानको लागि बिद्यालय भवन, स्थानिय तहका कार्यालय, स्वास्थ्य चौकी, बिपद उद्धार तथा राहत सामग्री भण्डारणलगायतको व्यवस्थापन गरिएको ।</li> <li>बाढी, पहिरो, आगलागी, महामारी, भूकम्प, चट्याङ बाट हुन सक्ने सम्भावित क्षति न्यूनीकरणको लागि सार्वजनिक सुचना तथा जनचेतनामुलक शन्देश प्रसारणको व्यवस्था मिलाईएको ।</li> </ul>	<p>मिति २०८२।०२।०५ गते राति अ. २१:३० बजेको समयमा</p>	<p>हावाहुरीको कारण घरको छानो उडाउदा महिला घाइते</p>	<p>अविरल वर्षा संगै चलेको हावाहुरिका कारण जिल्ला डडेल्धुरा गन्यापधुरा गा.पा. वडा नं. २ चम्साल बस्ने उदय सिंह भुलको २ कोठे २ तले ढुङगा माटोले बनेको टिनले छाएको कच्चि घरको छानो उडाउँदा निज उदय सिंह भुलको श्रीमती वर्ष अ. ३५ कि गंगा भुल सुरक्षित स्थानतर्फ भाग्ने क्रममा घरको ढुङगा खस्नगइ निजको बायाँ खुट्टा र छातिमा चोट लागी घाइते हुँदा प्र.चौ.वडाल डडेल्धुरा बाट प्रहरी टोली खटिगइ घटनाको स्थलगत अनुगमन गरि निजलाइ उपचारको लागि स्थानिय स्वास्थ्य कार्यालमा पठाएको ।</p>
<ul style="list-style-type: none"> <li>बिपद प्रतिकार्यमा प्रयोग हुने स्रोत साधनहरूको बिबरण अघावधिक गरि तयारी अवस्थामा राखिएको ।</li> <li>सामुदायीक प्रहरी साझेदारीको माध्यम द्वारा स्थानिय स्तरमा प्रकोप जोखिम रोकथाम तथा न्यूनीकरण सम्बन्धि जनचेतनामुलक कार्यक्रमको व्यवस्था मिलाइएको</li> </ul>	<p>मिति २०८२।०२।०७ गते अ. बिहान ०६:०० बजेको समयमा</p>	<p>हावाहुरीको कारण रुख भाचिदा मानिस मृत्यु तथा घाइते</p>	<p>अविरल वर्षा संगै चलेको हावाहुरीको कारण जिल्ला डडेल्धुरा आलिताल गा.पा. वडा नं. ६ दोबाटो बस्ने रतन कामीको घर नजिकै रहेको सुकेको सल्लाको रुख भाचिन गइ निजको घर आगनमा ढल्दा उक्त रुखको हांगाले निजकी श्रीमती वर्ष अ. २७ कि रबिना कामीको टाउको र कम्मरमा चोट लागी निजको घटनास्थलमै मृत्यु भएको र मृतकको सासु वर्ष अ. ४५ कि राधा कामीको बायाँ खुट्टामा चोट लागी घाइते भएकोमा तत्काल घटनास्थल सुरक्षार्थ उक्त स्थानमा अस्थायी प्रहरी पोष्ट धिमडा डडेल्धुरा बाट प्र.ह. हेमराज कठायतको कमाण्डमा २ जना र घटनाको सम्बन्धमा थप अनुसन्धानको लागि इलाका प्रहरी कार्यालय जोगबुढा डडेल्धुरा बाट प्र.नि.सुरज रोकायाको कमाण्डमा SOCO सहायक सहित ७ जनाको प्रहरी टोली खटीगइ घटनास्थल कार्य गरि मृतक सबलाई पो.मा.को लागी ऐ १३:४० बजेको समयमा जोगबुढा अस्पताल डडेल्धुरा पठाइएको ।</p>

*[Handwritten signature]*  
प्रमुख जिल्ला अधिकारी



*Signature*

**प्रमुख जिल्ला अधिकारी**

<p>मिति २०८२/०२/२९ गते बिहान ०६:०० बजेको समयमा</p>	<p>चट्याडका कारण मानिस घाइते तथा चौपाया मृत्यू</p>	<p>मिति २०८२/०२/२९ गते बिहान ०६:०० बजेको समयमा जिल्ला डडेल्धुरा नवदुर्गा गा.पा.वडा नं. ४ राजखोला बस्ने बर्ष २५ को जगदिश कैनिको घरनजिकै रहेको सल्लाको रुखमा एक्कासि परेको चट्याडबाट त्रसित भइ लड्दा निज जगदिश कैनिको दाहिने हातमा सामान्य चोट लागी घाइते भएको र सोही चट्याडका कारण ऐ.ऐ.बस्ने मिन बहादुर बोहराको बाखा खोरमा रहेको एउटा खसिको मृत्यू भएको भन्ने खबर प्राप्त हुना साथ तत्काल उक्त स्थानमा प्रहरी चौकी बेलापुर डडेल्धुरा बाट प्र.स.नि.मिठु बहादुर बोहराको कमाण्डमा २ जानको प्रहरी टोली खटीगइ घटनाको स्थलगत अनुगमन गरेको ।</p>
<p>मिति २०८२।०३।२५ गते अ. १२:५० बजेको समयमा</p>	<p>बाढीको कारण खोलाको टापुमा फसेका महिलाको उद्धार</p>	<p>मिति २०८२।०३।२५ गते अ. १२:५० बजेको समयमा जिल्ला डडेल्धुरा परशुराम न.पा. वडा नं. ६ तातापानी बस्ने दिप सिंहको श्रीमती बर्ष अ. २५ कि भुवनेश्वरी सिंह र ऐ.ऐ. बस्ने लक्ष्मण भारतीको छोरी बर्ष अ. १२ कि रिनु भारती गोरु चराउन गएकोमा एक्कासी खोला बढ्न गएकोमा ऐ.ऐ. स्थित साधनी खोलाको टापुमा फसेको भनि स्थानियले खबर गरे पश्चात उद्धारको लागि तत्कालै इलाका प्रहरी कार्यालय जोगबुढा डडेल्धुरा बाट प्र.नि. सुरज रोकायाको कमाण्डमा ११ जना, BOP परिगाँउ बाट स.प्र.ना.नि.दिपक खड्काको कमाण्डमा १२ जनाको टोली खटिगई ऐ. १३:२५ बजेको समयमा नेपाल प्रहरी, सशस्त्र प्रहरी बल र स्थानियको सहयोगमा दुबै जनालाई सकुसल उद्धार गरिएको ।</p>
	<p>जिल्लाको विभिन्न स्थानमा सर्पदंश (सर्पको टोकाइ) को कारण भएका २६ जना घाइते तथा ३ जना मृतकहरुको उद्धार तथा उपचारमा सहजिकरण गरिएको</p>	

*Signature*

**प्रमुख जिल्ला अधिकारी**



*[Handwritten signature]*  
7/18

प्रमुख जिल्ला अधिकारी

		विभिन्न स्थितिमा जिल्लाको विभिन्न स्थानमा रहेका ५५ वटा सामुदायिक वनमा भएको आगलागी नियन्त्रण गरिएको	
		अविरल वर्षा तथा पहिरोको कारण जिल्लाको विभिन्न स्थानमा भएको अवरुद्ध सडकको अवरोध हटाइ सडक सुचारु गरिएको ।	

विपद् प्रतिकार्यमा सशस्त्र प्रहरी बल, नेपाल नं.५२ गुल्म हे.क्वा. डडेल्धुराको गतिविधी

सि.नं	मिति	युनिटको नाम	सहयोगि निकाय	घटनाको विवरण	कै.
१	२०८१।०५।२८	सशस्त्र प्रहरी बल, नेपाल नं.५२ गुल्म हे.क्वा. डडेल्धुरा	सशस्त्र प्रहरी बल, नेपाल	मिति २०८१।०५।२८ गते ०८:४५ बजेको समयमा जिल्ला डडेल्धुरा अमरगढी नपा-०५ तुफानडाँडा बस्ने हरि सिंह पालीको २ तले पक्की घर तलतिरबाट पहिरो गई जोखिममा भएको हुँदा यस गुल्मबाट सप्रनाउ साजेन्द्र प्रसाद श्रेष्ठकोको कमाण्डमा १३ जनाको टोलीले घर भित्र रहेको सामान निजको आफन्तको घरमा सार्ने कार्य भईरहेको ।	
२	२०८२।०१।१०	बि.ओ.पि. साँदनी	बिओपि साँदनी लगायत स्थानिय बासिन्दा	मिति २०८२।०१।१० गते ०९:३० बजेको समयमा जिल्ला डडेल्धुरा परशुराम नगरपालिका-०७ मा रहेको सिताराम सामुदायिक वनमा आगलागी भएको खबर प्राप्त हुना साथ सशस्त्र प्रहरी बल, नेपाल बिओपि साँदनीबाट सप्रनामि चेतन रास्कोटीको कमाण्डमा ७ जना परशुराम नगरपालिका वडा नं.०७ मा रहेका सब-डिभिजन कार्यालयका कर्मचारी सोहि सामुदायिक वन कार्यालयका पदाधिकारी र स्थानिय बासिन्दाहरु २५/३० जनाको समुहले ऐ.१५:०० बजे आगलागी पुर्ण रूपमा नियन्त्रणमा लिएको ।	
३	२०८२।०२।०१	स.प्र.बल, नेपाल नं.५२ गुल्म हे.क्वा. डडेल्धुरा	स.प्र.बल, नेपाल नं.५२ गुल्म हे.क्वा. डडेल्धुरा	मिति २०८२।०२।०१ गते १५:०० बजेको समयमा अमरगढी नगरपालिका-८ डकले स्थित बेताल कबलेटी वनमा आगलागी भएको उक्त स्थानमा यस गुल्मबाट सप्रसनि नरेश बहादुर महरको कमाण्डमा १५ जनाको टोली खटी गई ऐ.१७:३० बजेको समयमा आगो पूर्ण रूपमा नियन्त्रण भई कार्यालय फिर्ता भएको ।	

*[Handwritten signature]*  
7/18

प्रमुख जिल्ला अधिकारी

४	२०८२।०३।२५	स.प्र.बल, नेपाल बिओपि सादनी	स.प्र.बल, नेपाल बिओपि सादनी	मिति ०३/२५ गते १२:०० बजेको समयमा जिल्ला डडेल्धुरा परशुराम नपा-६ र ७ को सीमानामा पर्ने साँदनी खोलामा अत्याधिक वर्षाका कारण परशुराम नपा ६ बस्ने वर्ष १२ कि रितु भारती र ऐ बस्ने वर्ष २५ कि भुवनेश्वरी सिंह गाई बाखा चराउन गएको समयमा उक्त खोलाको पानीको बहाव बढ्न गई खोलाको बिच टापूमा अडिकएको भनि स्थानिय बासिन्दाले खबर गर्ना साथ १२:०५ बजेको समयमा सशस्त्र प्रहरी बल, नेपाल बि.ओ.पि. तातापानीबाट स.प्र.ना.नि. दिपक खड्काको कमाण्डमा ७ जनाको टोली र स.प्र.बल, नेपाल बि.ओ.पि. साँदनीबाट स.प्र.ना.नि. चेतन रास्कोटीको कमाण्डमा ५ जनाको टोली (४ जना बिपद् ब्यवस्थापन तालिम प्राप्त स.प्र.क. सहित) जम्मा १२ जनाको टोली खटिई गई ऐ.१३:३० बजे निजहरुको सकुशल उद्धार गरेको ।
---	------------	-----------------------------------	-----------------------------------	--

### विपद्को समयमा संचार व्यवस्था

- जिल्लामा रहेका विपदसंग सम्बन्धित stakeholder हरू, जिल्ला प्रशासन कार्यालय तथा सुरक्षा निकायकाहरू सँग सहकार्य गरि कार्य सम्पादन गर्ने ।
- जिल्लामा रहेका टेलिफोन तथा मोबाईल फोनको माध्यमबाट संचार स्थापना गरिने ।
- गणमा उपलब्ध सिग्नल उपकरणहरुबाट संचार स्थापना गरिने ।
- अन्य सुरक्षा निकायहरूसंगको सिग्नल उपकरणहरुको माध्यमबाट आपतकालीन संचारलाई पहिचान गरि छिटो छरितो रुपमा विपदको प्रतिकार्य गर्ने

### ३.२ जिल्लाको समग्र क्षमता विश्लेषण

डडेल्धुरा जिल्लामा विपद् जोखिमको तह र मात्रा बढि देखिएको भएता पनि विगत वर्षहरुमा भएका प्रयासहरुको कारण समुदाय र जिल्लाको क्षमतामा उल्लेख्य वृद्धि भएको अनुभव गरिएको छ । स्रोत साधनको भण्डारण तथा पूर्वतयारीमा भए गरेका प्रयास तथा विपद् व्यवस्थापनमा क्षमता अभिवृद्धि गरेका कारण सरोकारवालाहरु लगायत स्थानीय समुदायहरुको विपद्संग सामना गर्ने क्षमताको विकास भएको छ । विपद्को समयमा मानव जीवनको बचाउका लागि चाहिने आवश्यक ज्ञान तथा सीप समुदायका स्वयंसेवकहरुलाई दिनुका साथै अत्यावश्यक उपकरण, औजार, सामग्रीहरु सबै भन्दा बढी जोखिम भएका क्षेत्रहरुमा तयारी अवस्थामा राखिएको छ । साथै मनजन्य विपद् प्रतिकार्यका लागि देहाय बमोजिमका कार्यहरु गरिएका छन् ।

- सबै स्थानीय तहहरुले द्रुत प्रतिकार्य टोली गठन गरेको ।
- अमरगढी र परशुराम नगरपालिकामा स्थानीय विपद् आपतकालिन कार्य सञ्चालन केन्द्र (LEOC) को स्थापना समेत सोले शक्रिय रुपमा कार्यसम्पादन गरिरहेको ।
- जिल्ला स्थित पालिकाहरुले पनि पालिका स्तरीय स्थानीय विपद् पूर्व तयारी तथा प्रतिकार्य योजना निर्माण गर्ने क्रममा रहेका छन् ।
- जिल्ला सदरमुकाम र परशुराम न.पा. मा नेपाल रेडक्रस मातहत आपतकालीन अवस्थामा अत्यावश्यक पर्ने गैरखाद्य सामग्रीको भण्डारण घर समेत रहेको छ ।
- सुरक्षा निकाय अन्तर्गत जिल्लामा कुनै पनि घटना, दुर्घटना हुनासाथ तत्कालै प्रहरी परिचालन गरी पिडीतलाई उद्धार गर्न प्रहरी अधिकृत समेतको Quick Response Team परिचालनको व्यवस्था गरिएको छ ।
- साथै दक्ष जनशक्ति सहितको खोज तथा उद्धारका लागि Stand By राखे व्यवस्था मिलाईएको छ ।

यस्तो क्षमता हुँदाहुँदै पनि ठूलो स्केलका विपद्हरुको पूर्वतयारीको सन्दर्भमा केही अभाव हुनसक्ने र त्यो अभाव पूर्तिका लागि प्रयास हुनु जरुरी देखिएको छ ।

  
प्रमुख जिल्ला अधिकारी



*Prakash*  
प्रकाश जिल्ला अधिकारी

विषयगत क्षेत्रहरूको क्षमता विश्लेषण

विषयगत क्षेत्र	विवरण	स्थान	अभाव
सूचना, संचार तथा समन्वय	<p>एक वटा जिल्ला आपतकालिन संचालन केन्द्र (DEOC) तथा आवश्यक सामग्रीहरू भएको</p> <p>क्षतिको विवरण संकलन तथा सुरक्षा व्यवस्थापनका लागि संचारका साधन सहित प्रहरी चौकीहरू भएको</p> <p>आपतकालीन अवस्थामा क्षति तथा आवश्यकता पहिचान र राहत वितरणका लागि रेडक्रस उपशाखाहरू, एक वटा सामुदायिक विपद् व्यवस्थापन समितिहरूको सञ्जाल तथा वडा समितिहरू भएको । जिल्ला विपद् प्रतिकार्य समूह र जिल्लामा विद्यमान विपद् व्यवस्थापन स्रोत व्यक्तिहरू रहेको</p> <p>६ वटा एफ एम स्टेशनहरू</p>	<p>जिल्ला प्रशासन कार्यालय डडेल्धुरा</p> <p>पालिकाहरू</p> <p>जिल्लाका ५ गा.पा. हरू, अमरगढि र परशुराम नगरपालिका</p> <p>जिल्ला सदरमुकाम र परशुराम न.पा.</p> <p>जिल्ला सदरमुकाम र परशुराम न.पा.</p> <p>परशुराम न.पा. र आलिताल गा.पा.</p>	<p>DEOC संचालनमा आएको र अति आवश्यक स्रोत साधनमा पर्याप्तता नभएको ।</p> <p>संचारकर्मीहरू माफ्न विपद्को समयमा आवश्यक व्यक्तिलाई सूरक्षाका सामग्रीको अभाव, सुरक्षित रिपोर्ट गर्ने सामग्रीको अभाव र विपद् सम्बन्धी तालिमहरू पर्याप्त नभएको</p> <p>संचारकर्मीहरू माफ्न विपद्को समयमा आवश्यक व्यक्तिलाई सूरक्षाका सामग्रीको अभाव, सुरक्षित रिपोर्ट गर्ने सामग्रीको अभाव र विपद् सम्बन्धि तालिमहरू पर्याप्त नभएका</p> <p>अन्य गा.पा. तथा नगरपालिका क्षेत्र भित्र नभएको, जिल्ला प्रशासन कार्यालयमा भएको मर्मत गर्नुपर्ने, निर्माण सम्पन्न स्थलहरूमा मर्मत सम्भारको आवश्यकता, सूचनादातालाई आवश्यक सामग्रीको अभाव</p>
सूचना, संचार तथा समन्वय	<p>टेलिफोन लाइनहरू, मोबाइलहरू भएकोसेटलाईट फोन जिल्ला प्रशासन कार्यालयमा भएको</p> <p>पूर्व सूचना प्रणालीको स्थापना भएको (परशुराम नगरपालिका को परशुराम क्षेत्रमा बल्बर स्टेशन र रंगुन नदीमा सेन्सर स्टेसन) जसको माध्यमद्वारा जिल्ला आपतकालीन केन्द्र र जल तथा मौसम पूर्वानुमान शाखामा २४ घण्टा पानीको सतहको जानकारी लिन सकिने ।</p> <p>खोज तथा उद्धारका लागि तालिम प्राप्त स्वयंसेवकहरू (५०० जना) साथै जिल्ला प्रहरी कार्यालयमा इन्स्पेक्टरको कमाण्डमा २५ जनाको टोली साथै ईलाका प्रहरी कार्यालय, जोगबुढामा १५ जना साथै सशस्त्र प्रहरीबाट २५ जना र नेपाली सेनाबाट आवश्यकता अनुसार</p> <p>प्राथमिक उपचारमा तालिम प्राप्त स्वयंसेवकहरू</p>	<p>जिल्ला भरी</p> <p>परशुराम नगरपालिका परशुराम क्षेत्र</p>	<p>आपतकालीन अवस्थामा टेलिफोन लाइनहरू, मोबाइलहरूले काम नगर्दा वैकल्पिक साधन तथा उपकरणको कमी</p> <p>जनशक्ति को अभावका साथै डिजिटल प्रविधि जडानमा केहि समस्या, मर्मत संभारको आवश्यकता</p> <p>खोज उद्धारकार्यमा समुदाय र सुरक्षा निकाय विच प्रायजसो समन्वय हुन नसकेको ।</p>
खोज तथा उद्धार	<p>प्राथमिक उपचारमा तालिम प्राप्त स्वयंसेवकहरू</p> <p>प्राथमिक उपचारका सामग्रीहरू</p> <p>खोज तथा उद्धार सामग्री</p>	<p>ने.रे.सो. तथा परशुराम न.पा, आलिताल, नवदुर्गा, भागेश्वर र गन्यापथुरा गा.पा.का विभिन्न समुदायहरू</p> <p>ने.रे.सो. तथा परशुराम न.पा, आलिताल, नवदुर्गा भागेश्वर, अजयमेरु र गन्यापथुरा गा.पा.का विभिन्न समुदायहरू</p> <p>जिल्ला आपतकालिन कार्य संचालन केन्द्र, सुरक्षा निकायहरू, ने.रे.सो. तथा परशुराम न.पा, आलिताल, नवदुर्गा, भागेश्वर, अजयमेरु र गन्यापथुरा का</p>	<p>प्राथमिक उपचारका लागि आवश्यक पर्ने औषधिको अभाव</p> <p>खर्च भएर गएका सामग्रीहरूको परिपूर्ति गर्न समुदायहरूसँग छुट्टै कोषको व्यवस्था नहुनु ।</p> <p>खोज तथा उद्धार सामग्रीहरूको व्यवस्थापन योजना तथा परिचालनका लागि जिल्लामा मार्गदर्शन नभएको ।</p>

*Prakash*  
प्रकाश जिल्ला अधिकारी

विषयगत क्षेत्रहरूको क्षमता विश्लेषण

विषयगत क्षेत्र	विवरण	स्थान	अभाव
आपतकालीन आवास तथा सैह-खाद्य सामग्री	जिल्लाभर एम्बुलेन्सहरू १३ वटा चालु अवस्थामा रहेको ।	विभिन्न समुदायहरू डडेल्धुरा अस्पताल २, जोगबुडा अस्पताल २, आलिताल, गांखेत, बगरकोट, भद्रपुर स्वास्थ्य चौकी गरी ७ वटा र नवदुर्गा, गन्यापधुरा गा.पा.गरी २ वटा	आपतकालीन अवस्थामा निशुल्क एम्बुलेन्स मर्मत तथा सेवा प्रदान गर्न कोषको व्यवस्था नभएको
	जिल्लामा विपद प्रतिकार्य समूह र विद्यमान विपद जोखिम व्यवस्थापन सम्वन्धी दक्ष जनशक्ति रहेको	जिल्ला भरि विभिन्न सरकारी निकाय, ने.रे.सो र अन्य नैहसरकारी संस्थामा एक एक जना फोकल पर्सन रहेका	विभिन्न निकायसंग समन्वय गरी थप जनशक्ति विकास गर्नको
	नियमित कार्यक्रमतर्फ खाद्य सामग्री भण्डारणका लागि दुई वटा Rub Hall भएको	जिल्ला समन्वय समिति र शिक्षा तथा समन्वय ईकाई डडेल्धुरा	आपतकालीन अवस्थामा खाद्य सामग्री भण्डारणका लागि भण्डारण गृह नभएको
	सैर-खाद्य तथा खाद्य सामग्री भण्डारणको लागि २ कोठे पक्की आपतकालीन भण्डारण गृह	परशुराम न.पा.को जोगबुडा उपशाखाको	जिल्लाका अन्य गा.पा.मा आवश्यक रहेको
	जिल्ला सदरमुकाममा एक वटा सामग्री भण्डारण गृह (Warehouse) रहेको	अमरगढी न पा को रेडकस परिसरमा	
	जिल्लामा ५० परिवारका लागि र जोगबुडामा २० परिवारका लागि सैह खाद्य राहत सामग्री भण्डारण	नेपाल रेडकस सोसाइटी (जिल्ला शाखा र जोगबुडा उपशाखा)	ठूलो खालको विपदको अवस्थामा प्रभावित परिवारको आवश्यकता अनुसार सामग्रीको अभाव थप आवश्यकता रहेको
	आपतकालीन सहायताका लागि केही सामग्रीहरू विभिन्न निकायहरूसहयोगमा प्राप्त भई नेपाल रेडकस सोसाइटीले आलिताल उपशाखा र जोगबुडा उपशाखामा भण्डारण गरेको	जिल्ला भर	आपतकालीन आवासका लागि टेन्टहरूको व्यवस्था नभएको
	प्राय सबै सुरक्षित स्थानमा रहेका विद्यालयहरू आपतकालीन आश्रयस्थलका रूपमा प्रयोग गर्न सकिने	जिल्लाका ५ वटै गा.पा. र न.पा. हरू	आवश्यकता अनुसार कोषलाई थप गर्दै जानुपर्ने ।
	स्थानीय तहमा आपतकालीन कोषको व्यवस्था गरेको	ने.रे.सो. जिल्ला शाखा तथा सबै उपशाखाहरू परशुराम न.पा, आलिताल, नवदुर्गा भागेश्वर, अजयमेरु र गन्यापधुराका केही समुदायहरू	आवश्यकता अनुसार कोषलाई थप गर्दै जानुपर्ने ।
	आपतकालीन राहत कोषको व्यवस्था	जिल्ला स्वास्थ्य तथा पोषणक्षेत्र योजना परशुराम न.पा. र नवदुर्गा गा.पा. मा योजना बनेको ।	अन्य गा.पा. र न.पा. हरूको योजना पनि आवश्यक भएको तर हाल तयार नभएको
स्वास्थ्य क्षेत्रको आपतकालीन योजना तयार भएको र आपतकालीन योजनामा प्रजनन स्वास्थ्यको न्युनतम सेवा कार्यक्रम तथा किशोर किशोरी प्रजनन स्वास्थ्यसमेत समावेश भएको ।	जिल्ला स्वास्थ्य ईमरजेन्सका लागि आवश्यक पर्ने भण्डारकक्षको निर्माण, जोगबुडा अस्पताल र स्वास्थ्य चौकीहरू	जिल्ला सदरमुकाममा रहेका प्रत्येक मेडिकल सेवा प्रदायकहरूसँग पर्ने भण्डारणका लागि आवश्यकता हुनु पर्ने ।	
आपतकालीन अवस्थाका लागि औषधी तयारी अवस्थामा राखिएको	जिल्ला सदरमुकाम, नगरपालिका तथा गा.पा.हरू	स्वास्थ्य चौकीहरूमा पर्याप्त औषधीको व्यवस्था हुनुपर्ने ।	
स्वास्थ्य तथा पोषण	डडेल्धुरा अस्पताल १, जिल्ला आयुर्वेद स्वास्थ्य केन्द्र, स्वास्थ्य चौकीहरू २४, नगरस्वास्थ्य क्लिनिक, आयुर्वेद केन्द्रहरूमा औषधीको व्यवस्था रहेको		
	जोगबुडा अस्पताल		
	RRT तथा QRT गठन भएको		
	जिल्ला सदरमुकाम तथा ईलाकाहरू	न.पा. तथा गा.पा. स्तरीय QRT आवश्यक तर हालसम्म गठन	

प्रमुख जिल्ला अधिकारी



*(Signature)*  
प्रमुख जिल्ला अधिकारी


विषयगत क्षेत्रहरूको क्षमता विश्लेषण

विषयगत क्षेत्र	विवरण	स्थान	अभाव
	महिला स्वास्थ्य स्वयंसेविकाहरूको सञ्जाल भएको आपतकालीन कोषको व्यवस्था भएको रक्त संकलन सेवा संचालनमा रहेको जिल्लाको District Sanitation Strategic Plan भएको सबै न.पा. र गा.पा.हरूमा खानेपानी, सरसफाइ र स्वच्छता समन्वय समितिको गठन भएको ORT गठन भएको खानेपानी, सरसफाइ र स्वच्छताका लागि सामग्रीहरूको भण्डारण आपतकालीन अवस्थाका लागि आवश्यक खाद्य सामग्रीहरू स्थानीय बजारमा उपलब्ध हुन सक्ने जीविकोपार्जनका विभिन्न गतिविधिहरू नियमित रूपमा सरकारी तथा वैयक्तिक सरकारी निकायहरू मार्फत संचालन हुन सक्ने क्षमता भएको सबै समुदायमा विद्यालय र सबै विद्यालयहरूको पाठ्यक्रम गरी स्रोत केन्द्र भएकोले स्रोत व्यक्ति तथा शिक्षकहरूलाई आपतकालीन अवस्थामा परिचालन गर्न सकिने शिक्षकहरूद्वारा आपतकालीन शिक्षाका लागि तालिम प्रदान गरी परिचालन गर्न सकिने	सबै गा.पा. हरू र नगरपालिका जिल्ला स्वास्थ्य कार्यालय ने.रे.सो जिल्ला शाखा । जिल्लाभर न.पा. तथा गा.पा. हरू जिल्लाभर जिल्लाभर जिल्लाका सबै स्थानीय तह जिल्ला तथा न.पा. गा.पा. स्तरमा नगरपालिका तथा गाउँपालिकाहरू नगरपालिका तथा गाउँपालिकाहरू	नभएको विपद् प्रतिकार्यमा परिचालन गर्न तालिमको आवश्यकता रहेको कोष स्थापना हुनु पर्ने रक्त संकलनकालागि प्रभावकारी रूपमा प्रचार प्रसार हुनु पर्ने । परिभारजन हुनुपर्ने । V-WSH-CC त्यति सक्रिय नभएको तालिमको अभाव थप भण्डारणको आवश्यकता रहेको आवश्यकता अनुसार दिगो रूपमा संचालनमा नरहेको स्रोत शिक्षकहरूलाई विपद् पूर्वतयारी तथा प्रतिकार्यका लागि तालिमको आवश्यकता शिक्षकहरूलाई विपद् पूर्वतयारी तथा प्रतिकार्यका लागि तालिमको आवश्यकता
जीविकोपार्जन	परशुराम नगरपालिका, अलिताल र भगेश्वर गाउँपालिका अन्तर्गतका सबै आधारभूत तह कक्षा १ देखि ५ कक्षा सम्म विद्यालयहरूमा विपद् व्यवस्थापन सम्बन्धी कक्षा संचालनमा रहेको	परशुराम नगरपालिका, अलिताल, भगेश्वर गाउँपालिकाहरू	अन्य गाउँपालिकाहरू र नगरपालिकाहरूमा विद्यालयहरूमा समेत विपद् व्यवस्थापन सम्बन्धी कक्षा संचालनमा ल्याउनुपर्ने
आपतकालीन शिक्षा	परशुराम नगरपालिका, अलिताल, भगेश्वर गाउँपालिकाका केही विद्यालयहरूमा विपद् व्यवस्थापनका लागि कार्ययोजना तयार भै कार्यन्वयनमा ल्याइएको । आपतकालीन अवस्थामा प्रभावित परिवारहरूलाई मानवीय सहयोग गर्ने अमरगढी नगरपालिका र परशुराम न.पा. तथा गा.पा.हरूमा कोषको व्यवस्था भएको	परशुराम नगरपालिका, अलिताल, भगेश्वर गाउँपालिका	गा.पा., न.पा. परिषदबाट आपतकालीन अवस्थामा कोष परिचालनका लागि थप कोषको व्यवस्था गर्नु पर्ने ।
पुनर्स्थापन, पुनर्निर्माण प्रबन्धगत तथा	आपतकालीन अवस्थामा प्रयोग गर्न सकिने यातायातका साधनहरू विभिन्न कार्यालयहरूमा रहेको जिल्लामा आपतकालीन अवस्थाको लागि हे.भी. इन्सुपेन्टेन्टहरू विभिन्न निर्माण	जिल्लास्थित सघीय तथा प्रदेश सरकार मातहतका कार्यालयहरू जिल्लामा	आपतकालीन अवस्थामा राहात सामग्री ढुवानीको लागि साधन आवश्यक भएपनि हाल कुनै निकायमा नभएको र ठूला सवारी साधन आवश्यक रहेको । विभिन्न प्राईभेट फर्म/व्यक्तिसंग रहेको आपतकालीन अवस्थामा

*(Signature)*  
प्रमुख जिल्ला अधिकारी

विषयगत क्षेत्रहरूको क्षमता विश्लेषण

विषयगत क्षेत्र	विवरण	स्थान	अभाव
(Logistics) व्यवस्थापन	व्यवसायीसंग र सडक डिभिजन कार्यालय डोटीसंग रहेको स्थानीय उपतारा डडेल्धुरा सार्वजनिक यातायात संग भएका यातायातका साधनहरू प्रयोग गर्न सकिने अवस्था भएको विपद् प्रतिकार्यका लागि खटिने स्वयंसेवकहरूका लागि आवश्यक पर्ने केही प्रबन्धगत सामग्रीहरू भएको पाठ्यपुस्तक, शैक्षिक सामग्रीहरू, शिक्षा क्षेत्रका सदस्यहरूसंग समन्वय गरी पोषण खाजा आदि आवश्यक सामग्री व्यवस्थापन तथा भण्डारण भएको अपाङ्गता भएका व्यक्तिहरूको खोज तथा उद्धारको लागि तालिम संचालन गर्न आवश्यक पर्ने मानवीय तथा आर्थिक स्रोतका साथै सहयोग सामग्रीको व्यवस्था भएको यौन तथा लैंगिकतामा आधारित हिंसा (Sexual Gender Bated Violence-SGBV) बाट प्रभावित हुन सक्ने व्यक्तिहरूलाई मनोसामाजिक परामर्श सेवा प्रदान गर्न तालिम प्राप्त व्यक्ति जिल्लामा दुई जना रहेको तथा अल्पकालीन सेवा केन्द्र/ सुरक्षित आवास गृह समेत संचालनमा रहेको र आवश्यकपरमा परामर्शकर्ता उपलब्ध गराउन सकिने। जिल्ला लैंगिकतामा आधारित रणनीतिक योजना तयार भएको र उक्त योजनामा समेत आपतकालीन अवस्थामा यौन तथा लैंगिकतामा आधारित हिंसाको लागि योजना तथा कार्यक्रम समावेश भएको आपतकालीन अवस्थामा संरक्षण (Protection in Emergency) सम्वन्धी	जिल्लामा शिक्षा तथा समन्वय ईकाई स्थानीय तहहरू सरकारी तथा गैरसरकारी सघसस्थाहरू महिला मानव अधिकार रक्षक सञ्जाल, स्थानीय तह, महिला विकास शाखा र अन्य गै.स.स.हरू अस्पताल, Safe Committee स्थानीय तह र महिला तथा बालबालिका शाखा	परिचालनका लागि समन्वय गर्नु पर्ने। यातायात व्यवसायीसंग समन्वय गरी जिल्लामा आपतकालीन अवस्थामा परिचालन गर्ने व्यवस्था गर्नुपर्ने। पर्याप्त नभएको आर्थिक स्रोत तथा सहयोग सामग्रीको प्रभावकारी व्यवस्थापन गर्ने मनोसामाजिक परामर्श सेवा तालिम प्राप्त व्यक्ति थप सख्यामा बढाउनु पर्ने। Safe House स्तरोन्नति गर्नुपर्ने। जिल्लास्तरमा महिला तथा बालबालिका शाखा नभएकोले आवश्यक समन्वयमा कमी आउनसक्ने। जिल्लामा लैङ्गिकतामा आधारित हिंसा सम्वन्धी तालिमको स्वास्थ्यकर्मी लगायतका लागि तालिम नियमित रुपमा सञ्चालन गर्नुपर्ने।
संरक्षण		UNFPA र जिल्ला स्वास्थ्य कार्यालय डडेल्धुरा अस्पताल, जोगबुडा अस्पताल	

  
प्रमुख जिल्ला अधिकारी

  
प्रमुख जिल्ला अधिकारी





प्रमुख जिल्ला अधिकारी

### खण्ड: ४ विपद् पूर्वतयारी तथा प्रतिकार्य योजना

#### ४.१ विषयगत क्षेत्र तथा जिम्मेवार निकायहरु

जिल्ला भित्र विपद् पूर्वतयारी तथा प्रतिकार्यसंग सम्बन्धित मानवीय गतिविधिहरु सञ्चालन गर्नका लागि निम्नानुसारका विषयगत क्षेत्रहरु (Clusters) गठन गरी क्षेत्रगत रूपमा नेतृत्व प्रदान गर्ने निकायहरु (Cluster Leads) का साथै सहयोगी सदस्य निकायहरुको पहिचान गरिएको छ । क्षेत्रगत रूपमा अगुवाइ गर्ने निकाय/संस्थाहरुको विवरण निम्न अनुसार रहेको छ । प्रत्येक क्षेत्रका सदस्य निकाय/संस्थाहरुको विवरण अनुसूची-९ मा दिइएको छ ।

क्र.सं.	विषयगत क्षेत्रहरु (Clusters)	क्षेत्रगत अगुवा (Cluster Lead)	जिम्मेवार व्यक्ति (Responsible Person)
१	सूचना, सञ्चार तथा समन्वय	जिल्ला विपद् व्यवस्थापन समिति	प्रमुख जिल्ला अधिकारी
२	खोज तथा उद्धार	जिल्ला प्रशासन कार्यालय	प्रमुख जिल्ला अधिकारी
३	आपतकालीन आवास तथा गैह्र खाद्य सामग्री	नेपाल रेडक्रस सोसाइटी	सभापति
४	स्वास्थ्य तथा पोषण	स्वास्थ्य कार्यालय	जिल्ला जनस्वास्थ्य अधिकृत
५	खानेपानी, सरसफाई र स्वच्छता प्रवर्द्धन	खानेपानी तथा सरसफाई डिभिजन कार्यालय	डिभिजन प्रमुख
६	खाद्य सुरक्षा तथा जीविकोपार्जन	कृषि ज्ञान केन्द्र	बरिष्ठ कृषि विकास अधिकृत
७	आपतकालीन शिक्षा	शिक्षा विकास तथा समन्वय इकाई	जिल्ला शिक्षा अधिकारी
८	पुनर्स्थापन, पुनर्निर्माण तथा प्रबन्धगत (Logistics) व्यवस्थापन	जिल्ला समन्वय समिति	जिल्ला समन्वय अधिकारी
९	संरक्षण	जिल्ला प्रशासन कार्यालय	प्रमुख जिल्ला अधिकारी

#### ४.२ आपतकालिन पूर्वतयारी योजना, २०८२

विषयगत क्षेत्र	पूर्वतयारी सम्बन्धी गतिविधिहरु	लक्ष्य	प्रमुख जिम्मेवार निकाय	समय अवधि
सूचना, संचार तथा समन्वय	समन्वय तथा पूर्वतयारी बैठकको आयोजना गर्ने	आवश्यकता अनुसार	जिल्ला विपद् व्यवस्थापन समिति	जेष्ठ देखि असोज सम्म
	विभिन्न विषयगत क्षेत्रसंग सम्बन्धित सरोकारवालाहरुको क्षमता तथा स्रोत नक्साङ्कन गर्ने	१ पटक	जिल्ला विपद् व्यवस्थापन समिति, क्षेत्रका अन्य सदस्यहरु	आषाढ
	DEOC व्यवस्थित गर्ने	निरन्तर	जिल्ला विपद् व्यवस्थापन समिति	निरन्तर
	स्थानीय तह स्तरीय विपद् व्यवस्थापन समिति गठन र पुर्नगठन गर्ने ।	निरन्तर	जिल्ला विपद् व्यवस्थापन समिति, स्थानीय तह	निरन्तर
	एकीकृत सर्वेक्षण टोली गठन गर्ने	२ पटक	जिल्ला विपद् व्यवस्थापन समिति	आषाढ
	सर्वेक्षण टोलीलाई अभिमुखीकरण गर्ने	२ पटक	जिल्ला विपद् व्यवस्थापन समिति, नेपाल रेडक्रस सोसाइटी, सम्बन्धित गै.स.स.	आषाढ
	सूचना विश्लेषणका लागि सम्पर्क व्यक्ति तोक्ने	निरन्तर	जिल्ला विपद् व्यवस्थापन समिति	निरन्तर
	स्थानीय स्तरमा आपतकालीन कोष अभिवृद्धिका लागि पहल गर्ने	निरन्तर	जिल्ला विपद् व्यवस्थापन समिति, स्थानीय तह	नियमित रूपमा
	पूर्वसूचना प्रणालीको स्तरोन्नती एवं सवलीकरण गर्ने	उच्च जोखिममा रहेका क्षेत्रहरुमा	जिल्ला विपद् व्यवस्थापन समिति, नेपाल रेडक्रस सोसाइटी, मर्सिकोर एम. रेड परियोजना, रुडुक ट्रोसा परियोजना	सम्भाव्यता अध्ययन गरि आवश्यकता अनुसार विस्तार गर्ने ।
	प्रभावकारी प्रतिकार्यका लागि सामग्री भण्डारण गर्न समन्वय गर्ने	आवश्यकता अनुसार	जिल्ला विपद् व्यवस्थापन समिति, नेपाल रेडक्रस सोसाइटी, स्थानीय तह	आषाढ
	जनचेतनामूलक गतिविधिहरु संचालन गर्ने	आवश्यकता अनुसार	जिल्ला विपद् व्यवस्थापन समिति, यस क्षेत्रका सबै सदस्यहरु	नियमित रूपमा
	अनुगमन टोली गठन गरी अभिमुखीकरण गर्ने	१ पटक	जिल्ला विपद् व्यवस्थापन समिति	आषाढ
	बहुक्षेत्रीय प्रारम्भिक द्रुत लेखाजोखा (MIRA) को लागि आवश्यक पर्ने सबै	१ पटक	जिल्ला विपद् व्यवस्थापन समिति	आषाढ

प्रमुख जिल्ला अधिकारी

विषयगत क्षेत्र	पूर्वतयारी सम्बन्धी गतिविधिहरू	लक्ष्य	प्रमुख जिम्मेवार निकाय	समय अवधि
	पूर्वतयारीहरू (स्वयंसेवकहरूको टोली गठन, संचालन, आवश्यक फारामहरूको तयारी आदि) गर्ने र अन्य विषयगत क्षेत्रलाई समेत गर्न लगाउने			
	समिक्षा बैठकको आयोजना गर्ने	३ पटक	जिल्ला विपद् व्यवस्थापन समिति, नेपाल रेडक्रस सोसाइटी	असोज, चैत्र
	विपद् पूर्वतयारी तथा प्रतिकार्य योजना अध्यावधिक गर्नका लागि बैठक गर्ने	२ पटक	जिल्ला विपद् व्यवस्थापन समिति	जेष्ठ र आषाढ
	समन्वय बैठकको आयोजना गर्ने	३ पटक	जिल्ला विपद् व्यवस्थापन समितिको समन्वयमा जिल्ला प्रहरी कार्यालय	आषाढ देखि भाद्र सम्म
	खोज तथा उद्धारको लागि QRT गठन गर्ने सुरक्षा निकायहरूले आफ्नो क्षेत्रमा ।	उच्च जोखिममा रहेका गा.पा हरु र न.पा.मा १ पटक	जिल्ला प्रहरी कार्यालय, नेपाली सेना, सशस्त्र प्रहरी	जेष्ठ, आषाढ
	खोज तथा उद्धार तालिम संचालन गर्ने	७५ जना	जिल्ला प्रहरी कार्यालय	आषाढ
	प्राथमिक उपचार कार्यदल गठन गर्ने	प्रत्येक गा.पा. र न.पा.मा १ पटक	नेपाल रेडक्रस सोसाइटी तथा विभिन्न गै.स.स हरु	आषाढ
	प्राथमिक उपचार तालिम संचालन गर्ने	५० जना	नेपाल रेडक्रस सोसाइटी, जिल्ला स्वास्थ्य कार्यालय	आषाढ
	खोज तथा उद्धार सामग्री भण्डारण गर्ने	१ पटक	जिल्ला विपद् व्यवस्थापन समिति, जिल्ला प्रहरी कार्यालय, सशस्त्र प्रहरी, नेपाली सेना, स्थानीय तह	आषाढ
	सुरक्षित स्थानको पहिचान गर्ने	१० ओटा	जिल्ला विपद् व्यवस्थापन समिति, जिल्ला प्रहरी कार्यालय, स्थानीय तह	असार मसान्त सम्म
	पूर्वअभ्यास गर्ने	१ पटक	जिल्ला प्रहरी कार्यालय	आषाढ, माघ
	समन्वय बैठकको आयोजना गर्ने	आवश्यकता अनुसार	नेपाल रेडक्रस सोसाइटी	नियमित रुपमा
	सरोकारवालाहरूको क्षमता तथा स्रोत नक्साङ्कन गर्ने	१ पटक	नेपाल रेडक्रस सोसाइटी, यस क्षेत्रका सदस्यहरू	वैशाख जेष्ठ
	विपद्बाट प्रभावित परिवारका लागि गैह्र खाद्य सामग्रीको भण्डारण गर्ने	कम्तिमा २००० परिवारका लागि	नेपाल रेडक्रस सोसाइटी, सम्बन्धित गै.स.स, सम्बन्धित गा.पा तथा न.पा	जेष्ठ, अषाढ, श्रावण दोस्रो हप्ता
	राहत कोष वृद्धि गर्न अभियान संचालन गर्ने ।	निरन्तर	नेपाल रेडक्रस सोसाइटी जिल्ला शाखा, जि.स.स. विषयगत कार्यालय, स्थानिय तह सबै	नियमित रुपमा
	आपतकालीन आवासको लागि आवश्यक स्रोत, साधन तथा सामग्रीको व्यवस्थापन गर्ने ।	आवश्यकता अनुसार	नेपाल रेडक्रस सोसाइटी, विपद्को क्षेत्रमा काम गर्ने अन्य NGO/INGO हरु	नियमित रुपमा
	स्वयंसेवकहरूको राहत टोली गठन गरी अभिमुखिकरण गर्ने ।	१ पटक	सम्पूर्ण गा.पा तथा न.पाहरू	वैशाख, जेष्ठ, आषाढ
	जिल्लामा विपद् जोखिम न्युनीकरणका लागि स्थानीय, जिल्ला एवं अन्तरदेशिय पूर्व सूचना प्रणाली संयन्त्रलाई प्रभावकारी बनाउने	१ पटक	जिल्ला प्रशासन, जिल्ला विपद् व्यवस्थापन समिति, एम.रेड., रुड्क ट्रोसा परियोजनाका साथै क्षेत्रगत NGO/INGO हरु	जेष्ठ, आषाढ
	जिल्लामा पूर्व सूचना प्रणालीको लेखाजोखा गर्ने ।	१ पटक	जिल्ला प्रशासन, जिल्ला विपद् व्यवस्थापन समिति, एम.रेड., ट्रोसा परियोजनाका साथै क्षेत्रगत NGO/INGO हरु	जेष्ठ देखि आषाढ सम्म
	जोखिम युक्त गा.पा. र न.पा. को आवश्यकता अनुसार आपतकालीन सामग्री सहयोग गर्ने ।	१ पटक	जिल्ला प्रशासन, जिल्ला विपद् व्यवस्थापन समिति, MPDS, ने.रे.सो जिल्ला शाखा, ट्रोसा परियोजना, एकीकृत विकास समाज MRED परियोजनाका साथै अन्य क्षेत्रगत NGO/INGO हरु	चैत्र देखि आषाढ सम्म
	जिल्लाका विभिन्न जोखिम युक्त न.पा. गा.पा.हरूमा विपद् पूर्वतयारीका	निरन्तर	विपद् व्यवस्थापनका क्षेत्रमा काम गर्ने विभिन्न सरोकारवाला निकायहरू	निरन्तर

  
 प्रमुख जिल्ला अधिकारी




*[Handwritten Signature]*  
**प्रमुख जिल्ला अधिकारी**

विषयगत क्षेत्र	पूर्वतयारी सम्बन्धी गतिविधिहरू	राष्ट्रिय	प्रमुख जिल्ला अधिकारी	समय अवधि
स्वास्थ्य तथा पोषण	जनचेतनामूलक गतिविधि संचालन गर्ने			
	समन्वय बैठकको आयोजना गर्ने	३ पटक	जिल्ला स्वास्थ्य कार्यालय	आषाढ, श्रावण
	सरोकारवालाहरूको क्षमता तथा स्रोत नक्साङ्कन गर्ने	१ पटक	जिल्ला स्वास्थ्य कार्यालय, क्षेत्रका सदस्यहरू	आषाढ
	समन्वय बैठकको आयोजना गर्ने	३ पटक	स्वास्थ्य कार्यालय	जेष्ठ, आषाढ, श्रावण
	सरोकारवालाहरूको क्षमता तथा स्रोत नक्साङ्कन गर्ने	१ पटक	स्वास्थ्य कार्यालय, क्षेत्रका सदस्यहरू	आषाढ
	जिल्ला र स्थानीयस्तरमा RRT गठन गरी अभिमुखीकरण गर्ने र स्थानीय तहस्तरमा आकस्मिक योजना बनाउने	१ पटक	स्वास्थ्य कार्यालय, स्थानीय तह	जेष्ठ
	सम्भाव्य प्रकोपको रोकथाम तथा नियन्त्रणका लागि आवश्यक पर्ने स्रोत साधनहरूको नक्साङ्कन गरी पालिका स्तरमामा Buffer Stock राख्ने।	१ पटक	स्वास्थ्य कार्यालय, स्थानीय तह	नियमित रूपमा
	विभिन्न पशुपंक्षीबाट हुन सक्ने महामारी सम्बन्धी जनचेतना तथा रोकथाम सम्बन्धी कार्यक्रम संचालन गर्ने	जिल्ला एवं समुदाय स्तरमा	स्वास्थ्य कार्यालय, पशु सेवा कार्यालय	नियमित रूपमा
	आपतकालिन अवस्थाका लागि आवश्यक औषधी भण्डारण गर्ने	जिल्लास्तरमा आवश्यकता अनुसार	स्वास्थ्य कार्यालय, INGOs	नियमित रूपमा
	स्वास्थ्य शिविर संचालन गर्न आवश्यक पर्ने सुरक्षित स्थानको छनौट तथा सामग्रीहरूको व्यवस्थापन गर्ने	आवश्यकता अनुसार	स्वास्थ्य कार्यालय, स्थानीय तह	आषाढ, असोज
	FCHVs परिचालन गरी स्वास्थ्य सम्बन्धी सचेतना कार्यक्रम संचालन गर्ने	आवश्यकता अनुसार	स्वास्थ्य कार्यालय, स्थानीय तह	नियमित रूपमा
	Health Cluster बैठकलाई नियमितता दिने	२ पटक	स्वास्थ्य कार्यालय	आषाढ, मंसिर
किशोरकिशोरीहरूका लागि युवामैत्री प्रजनन स्वास्थ्य सेवा, परामर्श तथा सूचनाहरू उपलब्ध गराउने	निरन्तर	स्वास्थ्य कार्यालय, गैरसरकारी संस्थाहरू	नियमित रूपमा	
स्वास्थ्य संस्था व्यवस्थापन समितिको S/GBV प्रभावितहरूलाई सेवा प्रदान र प्रतिकार्य योजना बनाउन क्षमता विकास गर्ने	१ पटक	स्वास्थ्य कार्यालय, स्थानीय तह	आषाढ	
डडेल्धुरा अस्पताल र स्वास्थ्य कार्यालयको आपतकालिन योजना निर्माण/अद्यावधिक गर्ने	१ पटक	स्वास्थ्य कार्यालय, डडेल्धुरा अस्पताल	जेष्ठ	
खानेपानी, सरसफाइ र स्वच्छता प्रवर्द्धन	सरोकारवालाहरूको क्षमता तथा स्रोत नक्साङ्कन गर्ने	१ पटक	D-WASH-CC	जेष्ठ
	जोखिमपूर्ण क्षेत्रको पहिचान तथा क्षमताको विश्लेषण गर्ने	१ पटक	WASH Cluster Members	आषाढ
	खानेपानी, सरसफाइ र स्वच्छता प्रवर्द्धनका सामग्री तथा स्रोतको व्यवस्था गर्ने	१ पटक	WASH Cluster Members, सबै पालीकाहरू	आषाढ
	जिल्ला स्तरमा QRT गठन गरी अभिमुखीकरण गर्ने	१ पटक	D-WASH-CC स्थानीय तह	जेष्ठ अषाढ
	कम्तिमा उच्च जोखिममा रहेका गा.पा.हरूमा समेत QRT गठन गरी अभिमुखीकरण गर्ने	४ ओटा	V-WASH-CC, NRCS, स्थानीय तह	DSSWO, आषाढ

*[Handwritten Signature]*  
**प्रमुख जिल्ला अधिकारी**

विषयगत क्षेत्र	पूर्वतयारी सम्बन्धी गतिविधिहरू	लक्ष्य	प्रमुख जिल्ला प्रमुख जिम्मेवार निकाय	समय अवधि
	खानेपानी, सरसफाइ र स्वच्छता प्रबर्द्धन सम्बन्धी जनचेतनामूलक गतिविधिहरू संचालन गर्ने	३ पटक	WASH Cluster Members, स्थानीय तह	जेष्ठ देखि भाद्र सम्म
	उच्च जोखिममा रहेका गा.पा.हरूमा स्वयंसेवकहरूको टोली गठन गरी खानेपानी, सरसफाइ र स्वच्छता प्रबर्द्धन सम्बन्धी तालीम संचालन गर्ने	१ पटक	V-WASH-CC, DSSWO, NRCS, स्थानीय तह	आषाढ
	V-WASH-CC लाई सक्रिय बनाउन अभिमूखिकरण गरी जिम्मेवारी दिने	१ पटक	D-WASH-CC, सबै पालीकाहरू	आषाढ
	समन्वय बैठकको आयोजना गर्ने	आवश्यकता अनुसार	D-WASH-CC, सबै पालीकाहरू	आषाढ, श्रावण र भाद्र
	आपतकालीन अवस्थामा आवश्यक पर्ने तयारी खाना तथा खाद्य सामग्रीको परिमाणको हिसाब गर्ने	आवश्यकता अनुसार	कृषि ज्ञान केन्द्र, उद्योग बाणिज्य संघ, स्थानीय तह	आषाढ, श्रावण र भाद्र
खाद्य सुरक्षा तथा जीविकोपार्जन	सरोकारवालाहरूको क्षमता तथा स्रोत नक्साङ्कन गर्ने	१ पटक	कृषि ज्ञान केन्द्र, सम्बन्धित गै.स.स. हरु	आषाढ, श्रावण र भाद्र
	उच्च जोखिमपूर्ण गा.पा.हरूको नक्साङ्कन गर्ने	१ पटक	कृषि ज्ञान केन्द्र, सम्बन्धित गै.स.स. हरु, सबै पालीकाहरू	आषाढ, श्रावण र भाद्र
	जलवायु परिवर्तनबाट खाद्य सुरक्षा तथा जीविकोपार्जन क्षेत्रमा पर्ने असरबारे अभिमूखिकरण संचालन गर्ने	आवश्यकता अनुसार	कृषि ज्ञान केन्द्र, जिल्ला पशु सेवा कार्यालय, तथा अन्य सेवा केन्द्रहरू	आषाढ, श्रावण र भाद्र
	खाद्य सामग्री भण्डारणका लागि स्थान तथा गोदामको छनौट गर्ने	१ पटक	उद्योग बाणिज्य संघ	आषाढ
	समन्वय बैठकको आयोजना गर्ने	३ पटक	शिक्षा विकास तथा समन्वय ईकाई, स्थानीय तह	माघ, चैत्र र अषाढ
	सरोकारवालाहरूको क्षमता तथा स्रोत नक्साङ्कन गर्ने	१ पटक	शिक्षा विकास तथा समन्वय ईकाई, शिक्षा क्षेत्रका सदस्यहरू, स्थानीय तह	चैत्रको पहिलो हप्ता
आपतकालीन शिक्षा	आपतकालीन शिक्षा व्यवस्थापन कार्यदल गठन गरी अभिमूखिकरण गर्ने	१ पटक	शिक्षा विकास तथा समन्वय ईकाई, शिक्षा क्षेत्रका सदस्यहरू, स्थानीय तह	बैशाख अन्तिम हप्ता
	कम्तिमा उच्च जोखिममा रहेका गाउँपालिकाहरूमा मानवीय तथा अन्य स्रोत समेतको रोष्टर निर्माण गर्ने	१ पटक	शिक्षा विकास तथा समन्वय ईकाई, शिक्षा क्षेत्रका सदस्यहरू, स्थानीय तह सबै	जेष्ठको अन्तिम हप्ता
	विद्यालयमा दूर शिक्षा कक्षा संचालन		शिक्षा विकास तथा समन्वय ईकाई, शिक्षा क्षेत्रका सदस्यहरू, स्थानीय तह सबै	अषाढ पहिलो हप्ता बाट
	विद्यालय स्तरमा भूकम्पीय तथा विपद् जोखिम न्यूनिकरण सम्बन्धी चेतनामूलक गतिविधिहरू संचालन गर्ने	१५ पटक	शिक्षा विकास तथा समन्वय ईकाई, शिक्षा क्षेत्रका सदस्यहरू, स्रोत केन्द्रहरू, नेपाल रेडक्रस सोसाइटी जिल्ला शाखा, स्थानीय तह, गै.स.स. हरु	बैशाख देखि प्रत्येक दुई महिनामा
	विपद् जोखिम न्यूनिकरण सम्बन्धी IEC सामग्रीको व्यवस्थापन गर्ने	२० स्थान	शिक्षा विकास तथा समन्वय ईकाई, स्रोत केन्द्र, स्थानीय तह, गै.स.स. हरु	अषाढ मसान्त भित्र
	विपद् प्रभावित विद्यालयको तत्काल कक्षा संचालन गर्नका लागि प्रदेश स्तर बाट बजेट व्यवस्थाका लागि सिफारिस गर्ने	२ पटक	शिक्षा कलस्टर सदस्य, स्थानीय तह	आषाढ, श्रावण, भाद्र
	अस्थायी रूपमा विद्यालय संचालन गर्नका लागि आवश्यक सामग्री तथा स्रोतको व्यवस्था गर्ने	१ पटक	शिक्षा विकास तथा समन्वय ईकाई, शिक्षा क्षेत्रका सदस्यहरू, स्थानीय तह	अषाढ, श्रावण, भाद्र
	सम्भावित विपद् प्रभावित नगरपालिका र गाउँपालिकाका विद्यालयका प्र.अ. शिक्षक र वि.व्य.स. अध्यक्षहरूको रोस्टर तयार गरी उक्त रोस्टरका लागि तालिम संचालन गर्ने	२ पटक	शिक्षा विकास तथा समन्वय ईकाई, स्रोतकेन्द्र, स्थानीय तह, रेडक्रस,	चैत्र र असोज
	परशुराम न.पा, अमरगढी नगरपालिका र आलिताल, भागेश्वर र अजयमेरु गाउँपालिकाका सम्पूर्ण विद्यालयहरूमा कक्षा १ देखि ५ सम्म विपद् व्यवस्थापन सम्बन्धी स्थानीय पाठ्यक्रम कार्यान्वयन गर्ने	निरन्तर	शिक्षा विकास तथा समन्वय ईकाई सहयोगी निकाय युनिसेफ, नेपाल रेडक्रस सोसाइटी जिल्ला शाखा, स्रोतकेन्द्र, स्थानीय तह	निरन्तर
	भूकम्प प्रतिरोधात्मक विद्यालय भवन निर्माण गर्न आवश्यक सचेतनामूलक गतिविधिहरू	२ पटक	शिक्षा विकास तथा समन्वय ईकाई, शिक्षा क्षेत्रका सदस्यहरू, स्थानीय तह र गै.स.स.	बैशाख र माघ

  
 प्रमुख जिल्ला अधिकारी



प्रमुख जिल्ला अधिकारी

विषयगत क्षेत्र	पूर्वतयारी सम्बन्धी गतिविधिहरू	रुडक	प्रमुख जिम्मेवार निकाय	समय अवधि
	संचालन गर्ने परशुराम न.पा, अमरगढी नगरपालिका, अलिताल, भागेश्वर र अजयमेरु गाउँपालिकाका सम्पूर्ण विद्यालयमा विद्यालय स्तरीय विपद् व्यवस्थापन समिति गठन गरी तालिम प्राप्त शिक्षकबाट समितिका पदाधिकारीको क्षमता विकास गर्ने	१ पटक	शिक्षा विकास तथा समन्वय ईकाई सहयोगी निकायहरू, स्थानीय तह र सम्बन्धित क्षेत्रमा काम गर्ने री.स.स हरू	अषाढ,श्रावण,भदौ
	हरेक महिना जिल्ला शिक्षा तथा समन्वय ईकाई आयोजना हुने विद्यालय निरीक्षक तथा स्रोतव्यक्ति जिल्ला बैठकमा वृहद् विद्यालय सुरक्षा सम्बन्धी छलफल गर्ने।	१२ पटक	शिक्षा विकास तथा समन्वय ईकाई जिल्ला शिक्षा अधिकारी र फोकल पर्सन	निरन्तर
	हरेक महिना स्रोतकेन्द्रहरूमा आयोजना हुने विद्यालयका प्रधानाध्यापकहरूको बैठकमा वृहद् विद्यालय सुरक्षा सम्बन्धी छलफल गर्ने, विद्यालयको विपद् व्यवस्थापन कार्ययोजना निर्माण गरी कार्यान्वयन गर्न निर्देशन गर्ने।	१० पटक	स्थानीय तह, स्रोतव्यक्ति	निरन्तर
	समन्वय बैठकको आयोजना गर्ने	४ पटक	जिल्ला समन्वय समिति	श्रावण, कार्तिक, माघ
	जिल्ला तथा स्थानीय सरोकारवालाहरूको क्षमता तथा स्रोत नक्साङ्कन गर्ने	२ पटक	जिल्ला समन्वय समिति यस क्षेत्रका सदस्यहरू	असोज, चैत्र
पुनर्स्थापन, पुर्ननिर्माण तथा सामग्री व्यवस्थापन	पुनर्स्थापन तथा पुर्ननिर्माणको लागि स्थानको पहिचान गर्ने	१ पटक	जिल्ला समन्वय समिति	आषाढभित्र
	संकटासन्न गा.पा तथा न.पा.को सामाजिक नक्सा बनाउने	नक्साकन भइसकेका गा.पा, न.पा को समिक्षा गर्ने र अन्य गा.पा को नक्साकन गर्ने	जिल्ला समन्वय समिति, यस क्षेत्रका सदस्यहरू	
	विपद् जोखिम न्यूनिकरणलाई स्थानीय तह देखि विकासको योजनामा मूलप्रवाहीकरण गर्ने	सबै गा.पा र न.पा	जिल्ला समन्वय समिति, गा.पा./न.पा., यस क्षेत्रका सदस्यहरू	फागुन
	भत्केका संरचनाहरूको पुनर्स्थापन तथा पुर्ननिर्माणका लागि सम्न्वय गर्ने	आवश्यकता अनुसार	जिल्ला समन्वय समिति, जिल्ला विपद् व्यवस्थापन समिति	निरन्तर
	आपतकालीन अवस्थामा आवश्यक पर्ने औजार, उपकरण र सामग्रीहरूको व्यवस्थापन तथा भण्डारण गर्ने	आवश्यकता अनुसार	जिल्ला समन्वय समिति	निरन्तर
	कार्यगत एकताका लागि अन्य क्षेत्रको समन्वय बैठकमा सहभागि हुने	१ पटक	जिल्ला समन्वय समिती	आवश्यकता अनुसार
	किशोर किशोरी, महिलाहरू तथा अपाङ्गता भएका व्यक्तिहरूको विपद् पूर्वतयारी तथा प्रतिकार्यको लागि क्षमता अभिवृद्धि एवं सचेतनाका कार्यक्रम संचालन गर्ने।	१ पटक	स्थानीय तह, रुडक, MPDS, एकिकृत विकास समाज	बैशाखमा
संरक्षण	आपतकालीन अवस्थामा आवश्यक पर्ने औजार, उपकरण र सामग्रीको व्यवस्थापन तथा भण्डारण गर्ने (अपाङ्गता भएका व्यक्तिहरू तथा महिला मैत्री समेत हुने गरी)	आवश्यकता अनुसार	स्थानीय तहहरू, रेडकस, रुडक, MPDS र IDeS	निरन्तर
	बन्दाबन्दीको अवस्थालाई मध्यनजर गर्दै मनोसामाजिक परामर्श प्रदान गर्ने	आवश्यकता अनुसार सबै गा.पा तथा न.पा	स्थानीय तहहरू, रेडकस, रुडक, MPDS र IDeS	निरन्तर
	प्रभावित हुन सक्ने व्यक्तिहरूको संख्याको आधारमा अन्य क्षेत्र संग समन्वय गरी आवश्यक सामग्रीहरूको परिमाण निर्धारण र भण्डार गर्ने	१ पटक	जिल्ला प्रशासन कार्यालय, रेडकस	निरन्तर
	अनुगमनका लागि कार्यदल निर्माण	आवश्यकता अनुसार	सम्बन्धित सबै	निरन्तर
	सम्भावित जोखिममा पर्न सक्ने जेष्ठ नागरीक, गर्भवती महिला तथा बालबालिका र अपाङ्गता भएका समूहहरूलाई आपतकालीन अवस्थावारे अभिमुखीकरण गर्ने	१ पटक	महिला तथा बालबालिका शाखा हेर्ने स्थानीय तहहरू, रेडकस, रुडक, MPDS र IDeS	निरन्तर
	संरक्षण क्षेत्रमा जनचेतना अभिवृद्धि गर्न सामग्री निर्माण, रेडीयो कार्यक्रम र पम्पलेट वितरण	आवश्यकता अनुसार	स्थानीय तहहरू, रेडकस, रुडक, MPDS, IDeS, F.M. Radio.	निरन्तर

प्रमुख जिल्ला अधिकारी

विषयगत क्षेत्र	पूर्वतयारी सम्बन्धी गरिएको कार्यहरू	प्रमुख जिल्ला अधिकारी	प्रमुख जिम्मेवार निकाय	समय अवधि
आवास र स्वास्थ्य क्षेत्र	सम्बन्धी गरी सुरक्षित सुत्केरी गराउने ठाउँ	१ पटक	जिल्ला जनस्वास्थ्य कार्यालय	निरन्तर
सम्भावित जोखिमको आधारमा	आधार रेखा, तथ्यांक तथा सूचना संकलन गर्ने	१ पटक	स्थानीय तह	असार मसान्त भित्र
सम्भावित जोखिमलाई मध्यनजर गर्दै पहिचान गरिएको र नयाँ बन्ने सुरक्षित आवासलाई अपाग मैत्री बनाउन पहल गर्ने		आवश्यकता अनुसार	स्थानीय तह र गै.स.स. हरू	निरन्तर

### ४.३ आपतकालिन प्रतिकार्य योजना २०८२

#### सूचना संचार तथा समन्वय

क्लस्टर लिड : जिल्ला विपद् व्यवस्थापन समिति

विपद्का घटना पश्चातको अवधि	विपद्को अवस्थामा गरिने आपतकालीन कार्य	आपतकालीन अवस्थामा सम्बोधन गर्न सकिने पूर्वतयारी कार्य	पूर्व तयारी कार्य सम्बोधन गर्न बाडलको पहिचान	मुख्य जिम्मेवार निकाय
पहिलो दिन	आपतकालीन समन्वय बैठक गर्ने	आपतकालिन कार्य संचालन केन्द्र जिल्ला तथा पालिका स्तरमा संचालन गर्ने।	बजेटको व्यवस्थापन	जिल्ला विपद् व्यवस्थापन समिति
दोश्रो दिन	सूचना संकलन र परिस्थितिको अध्यावधिक गर्ने	जिल्ला विपद् व्यवस्थापन समिति तथा नेपाल रेडक्रस सोसाइटी संग समन्वय गरी सर्वेक्षण टोलीको सम्पर्क विवरण अध्यावधिक गर्ने	भौगोलिक एवं प्राविधिक कठिनाई पर्न सक्ने	जिल्ला विपद् व्यवस्थापन समिति, विषयगत क्षेत्रका अगुवा निकायहरू
पहिलो हप्ता	स्थानीय साधन र स्रोतको समिक्षा गर्ने	अन्य क्षेत्रहरूसंग समन्वय गरी अभिमुखीकरण गर्ने	दक्ष जनशक्तिहरूको अभाव	जिल्ला विपद् व्यवस्थापन समिति, विषयगत क्षेत्रका अगुवा निकायहरू
	सर्वेक्षण टोली परिचालन गर्ने	सुरक्षित स्थानको नक्साङ्कन गोदामको नक्साङ्कन	स्रोत साधन एवं भण्डारणको पर्याप्त व्यवस्थापन नहुनु	जिल्ला विपद् व्यवस्थापन समिति, विषयगत क्षेत्रका अगुवा निकायहरू
पहिलो महिना	जिल्लामा आपतकालीन कार्य संचालन केन्द्रलाई सक्रिय बनाउने	स्थानीय तहका सम्पर्क व्यक्तिको विवरण अध्यावधिक गर्ने		जिल्ला विपद् व्यवस्थापन समिति
	संकलित तथ्याङ्कको विश्लेषण र सम्प्रेषण गर्ने			जिल्ला विपद् व्यवस्थापन समिति
दोश्रो महिना	आपतकालीन मानवीय सहयोगका लागि सबै क्षेत्रगत अगुवा तथा सदस्य निकाय/संस्थाहरूलाई सक्रिय बनाउने	तथ्याङ्क विश्लेषणको अभिमुखीकरण	स्रोत व्यक्ति तथा तथ्याङ्क विश्लेषणको अभाव	जिल्ला विपद् व्यवस्थापन समिति
	नियमित रूपमा निरीक्षण तथा अनुगमन गर्ने			जिल्ला विपद् व्यवस्थापन समिति
तेश्रो महिना	विभिन्न मानवीय तथा दातृ निकाय तथा संस्थाहरूसंग समन्वय गर्ने	दिर्घकालीन सुरक्षित स्थानको पहिचान	पहिचान पुनर्स्थापना तथा पुनर्निर्माण	जिल्ला विपद् व्यवस्थापन समिति, विषयगत क्षेत्रका अगुवा निकायहरू
	समिक्षा बैठक गर्ने			जिल्ला विपद् व्यवस्थापन समिति

  
प्रमुख जिल्ला अधिकारी



*[Handwritten Signature]*  
प्रमुख जिल्ला अधिकारी

खोज तथा उद्धार

क्लस्टर लिड : जिल्ला प्रशासन कार्यालय

विपद्का घटना पश्चातको अवधि	विपद्को अवस्थामा गरिने आपतकालीन कार्य	आपतकालीन अवस्थामा सम्बोधन गर्न सकिने पूर्वतयारी कार्य	पूर्व तयारी कार्य सम्बोधन गर्ने खाडलको पहिचान	मुख्य जिम्मेवार निकाय
पहिलो दिन, दोश्रो दिन	आपतकालीन समन्वय बैठक गर्ने	आपतकालिन नं १००, खोज तथा उद्धार सामग्रीको पूर्व भण्डारण गर्ने, जिल्ला विपद् व्यवस्थापन समिति मा आपतकालिन कोष खडा गर्ने स्थानीय स्तरमा खोज तथा उपलब्ध उद्धार सामग्रीको विवरण राख्ने	आवश्यक मात्रामा खोजतलास तथा उद्धार सामग्री नहुनु, सूचना प्रकाहमा ढिलाइ, भौगोलिक विकटताको कारण समयमै घटना स्थलमा पुग्न कठिना	जिल्ला प्रशासन कार्यालय
	प्रभावित स्थलको पहिचान र प्राथमिकता निर्धारण गर्ने			जिल्ला प्रहरी कार्यालय र मातहतका इकाइहरु, स्थानीय तह, रेडक्रस
	आवश्यक खोज तथा उद्धार सामग्रीको एकिकन गर्ने र आवश्यक सहयोग जुटाउने	आवश्यक सामग्रीको पूर्व भण्डारण गर्ने	स्रोत साधनको अपर्याप्तता	जिल्ला प्रहरी कार्यालय, नेपाली सेना, सशस्त्र प्रहरी, स्वास्थ्य कार्यालय, NRCS, NGO/INGO, स्थानीय तह, जिल्ला विपद् व्यवस्थापन समिति
	खोज तथा उद्धार कार्य दललाई परिचालन गर्ने			जिल्ला विपद् व्यवस्थापन समिति
पहिलो हप्ता	असुरक्षित तथा विस्थापितहरुलाई सुरक्षित स्थानमा स्थानान्तरण गर्ने	सुरक्षित स्थानको पहिचान गरी राख्ने		जिल्ला प्रशासन कार्यालय, जिल्ला प्रहरी कार्यालय, नेपाली सेना, सशस्त्र प्रहरी, NRCS, स्थानीय तह
	प्राथमिक उपचार कार्यदललाई परिचालन गर्ने	सरोकारवाला निकायहरु संग समन्वय गर्ने		स्वास्थ्य कार्यालय, नेपाल रेडक्रस सोसाइटी
दोश्रो हप्ता	आवश्यकता अनुसार कमाण्ड पोष्टको स्थापना गर्ने			जिल्ला प्रशासन कार्यालय
पहिलो र दोश्रो महिना महिना	राहत सामग्री वितरणमा आवश्यक सहयोग गर्ने	आवश्यक राहत सामग्रीको पूर्व भण्डारण गर्ने		जिल्ला प्रहरी कार्यालय, नेपाली सेना, सशस्त्र प्रहरी, स्थानीय तह, रेडक्रस
	समिक्षा बैठक गर्ने			जिल्ला प्रशासन कार्यालय, जिल्ला प्रहरी कार्यालय, स्थानीय तह

*[Handwritten Signature]*  
प्रमुख जिल्ला अधिकारी



आपतकालिन आवास तथा गैह्र खाद्य सामग्री

*[Signature]*  
प्रमुख जिल्ला अधिकारी

क्लस्टर लिड : नेपाल रेडक्रस सोसाइटी

विपद्का घटना पश्चातको अवधि	विपद्को अवस्थामा गरिने आपतकालीन कार्य	आपतकालीन अवस्थामा संबोधन गर्न सकिने पुर्वतयारी कार्य	पुर्व तयारी कार्य संबोधन गर्न खाडलको पहिचान	मुख्य जिम्मेवार निकाय
पहिलो र दोश्रो दिन	आपतकालीन समन्वय बैठक गर्ने			नेपाल रेडक्रस सोसाइटी
पहिलो हप्ता	RM level DMC, DDRT तथा CERT परिचालन गरी क्षति तथा आवश्यकता पहिचान गर्ने	Focal Person तोक्ने सदस्यहरुको सम्पर्क सूची तयारी गर्ने		DDMC, स्थानीय तह, NRCS,
	प्रभावित परिवारहरुलाई आवश्यकता अनुसार राहत सामग्री बितरण गर्ने	आवश्यक सामग्रीको व्यवस्था	खोज तथा उद्धार सामग्री, व्यक्तिगत सुरक्षाका सामग्री	DDMC, स्थानीय तह, NRCS,
पहिलो महिना	सुरक्षित स्थानमा अस्थायी आवास निर्माण तथा आवश्यक थप सामग्रीको व्यवस्थापन गर्ने	पुर्व भण्डारण दक्ष, जनशक्ति व्यवस्थापन		DDMC, स्थानीय तह, NRCS, Cluster Members, गै.स.स
	विस्थापित परिवारहरुको विवरण तयार गर्ने	जनशक्तिको विवरण व्यवस्थापन		DDMC, स्थानीय तह, NRCS,
दोश्रो महिना	बिभिन्न मानवीय तथा दातु निकायहरु संग समन्वय गरी थप राहत सामग्री जुटाउने	आपतकालीन आश्रय स्थल नक्साङ्कन, पुर्व भण्डारण तथा संस्थाहरुको स्रोत साधन आँकलन, विवरण संकलन		DDMC, स्थानीय तह, NRCS, Cluster Members,
	समिक्षा बैठक गर्ने			NRCS

स्वास्थ्य तथा पोषण

क्लस्टर लिड : स्वास्थ्य कार्यालय

विपद्का घटना पश्चातको अवधि	विपद्को अवस्थामा गरिने आपतकालीन कार्य	आपतकालीन अवस्थामा सम्बोधन गर्न सकिने पुर्वतयारी कार्य	पुर्व तयारी कार्य सम्बोधन गर्न खाडलको पहिचान	मुख्य जिम्मेवार निकाय
पहिलो, दोश्रो दिन	आपतकालीन परिस्थितिको विश्लेषण गर्ने	क्षेत्रगत सदस्यहरुको सम्पर्क विवरण अद्यावधिक गर्ने	मानवीय स्रोतको कमी, छिटो र भरपर्दो सञ्चार साधनको व्यवस्था नहुनु र RRT लाई विशेष तालिम तथा अनुभव नहुनु।	स्वास्थ्य कार्यालय, स्थानीय तह
	एम्बुलेन्स, स्टेचर तथा अन्य साधनको व्यवस्थापन गर्ने	श्रोत र साधनको समिक्षा तथा आकलन गर्ने।		
	रोगहरु नियन्त्रणका लागि कार्यक्रम संचालन गर्ने।	सामग्री तथा जनशक्तिको पुर्व व्यवस्थापन	पर्याप्त जनशक्तिहरुको कमि	
	स्वयंसेवकहरु तथा RRT परिचालन गर्ने	आवश्यक सामग्री तथा जनशक्तिको		स्वास्थ्य कार्यालय, स्थानीय तह

५६  
*[Signature]*  
प्रमुख जिल्ला अधिकारी



**प्रमुख जिल्ला अधिकारी**

विपद्का घटना पश्चातको अवधि	विपद्को अवस्थामा गरिने आपतकालीन कार्य	आपतकालीन अवस्थामा सम्बोधन गर्न सकिने पूर्वतयारी कार्य	पूर्व तयारी कार्य सम्बोधन गर्न खाडलको पहिचान	मुख्य जिम्मेवार निकाय
	समिक्षा बैठक गर्ने			

**खानेपानी, सरसफाई र स्वच्छता प्रवर्द्धन**

**क्लस्टर लिड : खानेपानी तथा सरसफाई डिभिजन कार्यालय**

विपद्का घटना पश्चातको अवधि	विपद्को अवस्थामा गरिने आपतकालीन कार्य	आपतकालीन अवस्थामा सम्बोधन गर्न सकिने पूर्वतयारी कार्य	पूर्व तयारी कार्य सम्बोधन गर्न खाडलको पहिचान	मुख्य जिम्मेवार निकाय
पहिलो दोश्रो दिन	आपतकालीन समन्वय बैठक गर्ने			D-WASH-CC
पहिलो हप्ता	सूचना संकलन तथा विपद्को परिस्थितिलाई अध्यावधिक गर्ने	क्षेत्रगत सदस्यहरुको सम्पर्क विवरण अध्यावधिक गर्ने		D-WASH-CC, V-WASH-CC
	स्वयंसेवकहरु तथा QRT परिचालन गर्ने	स्वयं सेवकहरुको सूची तयार गर्ने	विशेष तालिम तथा अनुभव अभाव	D-WASH-CC, V-WASH-CC
	विपद्बाट प्रभावित/ विस्थापितहरुलाई स्वास्थ्य, सरसफाई तथा स्वच्छता प्रवर्द्धन संग सम्बन्धीत सामग्रीहरु वितरण गर्ने	पूर्व भण्डारण तथा स्रोत नक्साङ्कन	आवश्यक पर्ने सामग्रीको पूर्व भण्डारण नभएको	D-WASH-CC, V-WASH-CC, WASH Cluster Members, स्थानीय तह
पहिलो महिना	अस्थायी वासस्थानमा शौचालय, खानेपानी तथा फोहर व्यवस्थापनका लागि आवश्यक कार्य गर्ने	आवश्यक सामग्री पूर्व भण्डारण	पर्याप्त साधन स्रोतको कमी	WSSDO, VDC, NRCS, WASH Cluster Members, स्थानीय तह
दोश्रो र तेस्रो महिना	भत्किएका खानेपानी संरचनाको मर्मत सभार गरी संचालनमा ल्याउने	क्लस्टर हरुसंग समन्वय गरी पुनर्स्थापना कार्यमा स्वास्थ्य सम्बन्धी सहयोग गर्ने	सम्बन्धित क्लस्टर सदस्यहरुको सम्पर्क सूची अध्यावधिक गरी राख्ने	WSSDO, DDC, VDC, स्थानीय तह
	स्वास्थ्य, सरसफाई तथा स्वच्छता प्रवर्द्धन सम्बन्धी चेतनामूलक कार्यक्रमहरु संचालन गर्ने	बिषयगत क्षेत्रहरुसंग समन्वय गरी चेतनामूलक कार्यक्रमहरुको संचालन गर्ने	IEC सामग्रीको प्रकासन, छपाई, प्रशारण	WASH Cluster Members, स्थानीय तह
	समिक्षा बैठक गर्ने			WSSDO

**प्रमुख जिल्ला अधिकारी**



*(Handwritten signature)*

खाद्य सुरक्षा तथा जीविकोपार्जन

क्लस्टर लिड : कृषि ज्ञान केन्द्र

विपद्का घटना पश्चातको अवधि	विपद्को अवस्थामा गरिने आपतकालीन कार्य	सम्बन्धित क्लस्टर सदस्यहरूको सम्पर्क सूची अद्यावधिक गरी राख्ने	पूर्व तयारी कार्य सम्बोधन गर्न खाडलको पहिचान	मुख्य जिम्मेवार निकाय
पहिलो, दोश्रो दिन	आपतकालीन समन्वय बैठक गर्ने			कृषि ज्ञान केन्द्र
	स्थानीय स्रोत साधनको समिक्षा गर्ने			जिल्ला खाद्य सुरक्षा संजाल
पहिलो हप्ता	सूचना संकलन तथा विपद्को परिस्थितिको विश्लेषण गर्ने	आपतकालिन योजना अद्यावधिक गर्ने	मानवीय र भौतिक स्रोतको कमी	जिल्ला खाद्य सुरक्षा संजाल, स्थानीय तह
	सरोकारवालाहरूसँग समन्वय गरी तयारी खाना वितरणका लागि पहल गर्ने	गाउँपालिका, नगरपालिका कृषि शाखाहरूको सम्पर्क विवरण अद्यावधिक गर्ने	जनशक्तिको कमी	नेपाल रेडक्रस सोसाइटी र उद्योग बाणिज्य संघ, स्थानीय तह, गै.स.स हरू
पहिलो महिना	सरोकारवालाहरूसँग समन्वय गरी जीविकोपार्जनका कार्यक्रमहरू संचालन गर्ने	प्रत्येक क्षेत्रसँग उपलब्ध स्थानीय स्रोत र साधनको नक्साङ्कन गर्ने		कृषि एलायन्स, स्थानीय तह
आपतकालीन अवस्थामा नयमित	समिक्षा बैठक गर्ने	सम्बन्धित क्लस्टर सदस्यहरूको सम्पर्क सूची अद्यावधिक गरी राख्ने		कृषि ज्ञान केन्द्र

आपतकालिन शिक्षा

क्लस्टर लिड : शिक्षा विकास तथा समन्वय ईकाई

विपद्का घटना पश्चातको अवधि	विपद्को अवस्थामा गरिने आपतकालीन कार्य	आपतकालीन अवस्थामा सम्बोधन गर्न सकिने पूर्वतयारी कार्य	पूर्व तयारी कार्य सम्बोधन गर्न खाडलको पहिचान	मुख्य जिम्मेवार निकाय
पहिलो, दोश्रो दिन	आपतकालीन समन्वय बैठक गर्ने	क्षेत्रगत सदस्यहरूको सम्पर्क विवरण अद्यावधिक गर्ने		शिक्षा विकास तथा समन्वय ईकाई
	आपतकालीन शिक्षा कार्यदल परिचालन गर्ने			शिक्षा विकास तथा समन्वय ईकाई, स्थानीय तह
पहिलो हप्ता	सूचना तथा प्रभावित विद्यालय र बालबालिकाहरूको तथ्याङ्क संकलन गर्ने	प्रभावित क्षेत्रको अनुगमन गर्ने, शिक्षकहरूको सम्पर्क विवरण अद्यावधिक गर्ने		शिक्षा विकास तथा समन्वय ईकाई, स्थानीय तह शिक्षा ईकाई
	अस्थायी अध्ययन केन्द्र संचालन गर्ने	अस्थायी अध्ययन केन्द्रमा खाजा, औषधिको व्यवस्थापन गर्ने	IEC छपाइ र अन्य व्यवस्थापन गर्ने	शिक्षा विकास तथा समन्वय ईकाई, शिक्षा क्षेत्रका सदस्यहरू, सामुदायिक अध्ययन केन्द्रहरू, स्थानीय तह
	अस्थायी शिविरमा बालविकास केन्द्र संचालन गर्ने	अस्थायी अध्ययन केन्द्रमा खाजा, औषधिको व्यवस्थापन गर्ने	IEC छपाइ र अन्य व्यवस्थापन गर्ने	शिक्षा विकास तथा समन्वय ईकाई, महिला तथा बालबालिका कार्यालय, स्रोत केन्द्र, नगर तथा गाउँ शिक्षा समिति, लुनिभा
पहिलो महिना	प्रभावित/विस्थापित बालबालिकाहरूलाई शैक्षिक सामग्री उपलब्ध गराउने	अस्थायी अध्ययन केन्द्रमा खाजा, औषधिको व्यवस्थापन गर्ने	आवश्यक किताव एवं सामग्रीहरू व्यवस्थापन गर्ने	शिक्षा विकास तथा समन्वय ईकाई, नगर तथा गाउँ शिक्षा समिति, स्रोत केन्द्र, स्थानीय तह
	सरोकारवालाहरूसँग समन्वय गरी विद्यालयमा भत्केका भौतिक संरचनाहरूको मर्मत सम्भार गर्ने	प्रभावित क्षेत्रको अनुगमन र विवरण अद्यावधिक गर्ने	अध्ययन केन्द्र सञ्चालन गर्न वा भत्केका विद्यालयको पुनर्निर्माण गर्ने, नसके प्रदेश तथा केन्द्रमा सिफारिस गर्ने	शिक्षा विकास तथा समन्वय समिति, जिल्ला समन्वय समिति, नगरपालिका, गाउँपालिका, गै.स.स हरू,
	समिक्षा बैठक गर्ने			शिक्षा विकास तथा समन्वय ईकाई

*(Handwritten signature)*

प्रमुख जिल्ला अधिकारी

५९



पुनर्स्थापन, पुनर्निर्माण तथा सामग्री व्यवस्थापन

*(Signature)*

प्रमुख जिल्ला अधिकारी

क्लस्टर लिड : जिल्ला समन्वय समिति

विपद्का घटना पश्चातको अवधि	विपद्को अवस्थामा गरिने आपतकालीन कार्य	आपतकालीन अवस्थामा सम्बोधन गर्न सकिने पुर्वतवारी कार्य	पूर्व तयारी कार्य सम्बोधन गर्न खाडलको पहिचान	मुख्य जिम्मेवार निकाय
पहिलो दोश्रो दिन	सूचना संकलन तथा विश्लेषण गर्ने	क्षेत्रगत सदस्यहरुको सम्पर्क विवरण अद्यावधिक गर्ने		जिल्ला समन्वय समिति
	प्रकोपका कारण अवरुद्ध मार्गहरु खोल्न प्रयास गर्ने	प्रभावित स्थानमा आवश्यक सहयोगका लागि अन्य क्लस्टरसंग समन्वय गर्ने		जिल्ला विपद् व्यवस्थापन समिति, जिल्ला समन्वय समिति
पहिलो हप्ता	क्षतिग्रस्त भौतिक संरचनाहरुको तथ्याङ्क संकलन गर्ने	द्रुत सर्वेक्षण टोली खटाइ विवरण अद्यावधिक गर्ने		जिल्ला समन्वय समिति, स्थानीय तह
	पुनर्स्थापना तथा पुनर्निर्माणका लागि लाग्ने स्रोतको मापन गरी सो पूर्तिको लागि सरोकारवालाहरु संग समन्वय गरी व्यवस्थापन गर्ने	द्रुत सर्वेक्षण टोली खटाइ विवरण अद्यावधिक गर्ने		जिल्ला समन्वय समिति, क्षेत्रका अन्य सदस्यहरु, स्थानीय तह
पहिलो महिला	सरोकारवालाहरु संग आवश्यक समन्वय गरी पुनर्स्थापना तथा पुनर्निर्माण र पुर्नलाभका कार्यहरु संचालन गर्ने	आपतकालीन आश्रय स्थल नक्साइन्, पूर्व भण्डारण तथा संस्थाहरुको स्रोत साधन आँकलन	अन्य सम्बन्धित क्लस्टरहरुसंग समन्वय गर्ने	जिल्ला समन्वय समिति, स्थानीय तह
	सुरक्षित आवासको पहिचान गरी पुर्ननिर्माण गर्ने	जनशक्तिको विवरण व्यवस्थापन		जिल्ला समन्वय समिति, नगरपालिका, गा.पा. हरु
आपतकालीन अवस्थामा नियमित	आपतकालीन अवस्थामा प्रतिकार्य गर्न आवश्यक पर्ने औजार, उपकरण तथा सामग्रीहरुको व्यवस्थापन गर्ने	आवश्यक सामग्री तथा जनशक्तिको पूर्व व्यवस्थापन	पर्याप्त साधन स्रोतको कमी	जिल्ला समन्वय समिति, नगरपालिका, गा.पा. हरु र गै.स.स. हरु
	समिक्षा बैठक गर्ने			जिल्ला समन्वय समिति

संरक्षण

क्लस्टर लिड : जिल्ला प्रशासन कार्यालय

विपद्का घटना पश्चातको अवधि	विपद्को अवस्थामा गरिने आपतकालीन कार्य	आपतकालीन अवस्थामा संबोधन गर्न सकिने पुर्वतवारी कार्य	पूर्व तयारी कार्य संबोधन गर्न खाडलको पहिचान	मुख्य जिम्मेवार निकाय
पहिलो, दोश्रो दिन	आपतकालीन समन्वय बैठकको आयोजना गर्ने	क्षेत्रगत सदस्यहरुको सम्पर्क विवरण अद्यावधिक गर्ने		जिल्ला प्रशासन कार्यालय
पहिलो हप्ता	सूचनाको विश्लेषण गरी प्रतिवेदन तयार गर्ने	प्रभावित क्षेत्रको अनुगमन		जिल्ला प्रशासन कार्यालय
	हराएका तथा छुट्टिएका बालबालिका तथा महिलाहरुको खोजी गरी पारिवारिक पुर्नमिलनका लागि प्रभावित क्षेत्रमा स्वयंसेवकको टोली परिचालन गर्ने	आवश्यक सामग्री तथा जनशक्तिको पूर्व व्यवस्थापन	पर्याप्त साधन स्रोतको कमी	जिल्ला प्रशासन कार्यालय तथा ने.रे.शो., स्थानीय तहहरु
दोश्रो हप्ता	प्राप्त जानकारीको आधारमा आवश्यकता अनुसार मानवीय सहयोग उपलब्ध गराउने	आपतकालिन कोषको व्यवस्था गर्ने		स्थानीय तहका महिला बालबालिका तथा जेष्ठ नागरिक शाखा, संरक्षण क्षेत्रका सदस्यहरु

*(Signature)*

प्रमुख जिल्ला अधिकारी



*[Handwritten Signature]*  
प्रमुख जिल्ला अधिकारी

विपदका घटना पश्चातको अवधि	विपदको अवस्थामा गरिने आपतकालीन कार्य	आपतकालीन अवस्थामा संबोधन गर्न सकिने पूर्वतयारी कार्य	पूर्व तयारी कार्य संबोधन गर्न खाडलको पहिचान	मुख्य जिम्मेवार निकाय
आपतकालीन अवस्थामा नियमित	यौन तथा लैंगिक हिंसा प्रभावितहरूका लागि आपतकालीन आवास र स्वास्थ्य क्षेत्र संगको समन्वयमा महिला तथा बालबालिकाहरूका लागि सुरक्षित आवास, सुरक्षितसुत्केरी सुरक्षित महिनावारी व्यवस्थापन गराउने ठाउँको छनौट तथा निर्माण गर्ने र आवश्यकता अनुसार पुर्नस्थापना गर्ने	उपलब्ध मनोसामाजिक विमर्शकर्ताको तथ्याड अद्यावधिक गर्ने	मनोविमर्शकर्ताको संख्या कमी हुन सक्ने तथा उनीहरूले समयमैसेवा उपलब्ध नगराउने	स्थानीय तहका महिला बालबालिका तथा जेष्ठ नागरिक शाखा, स्वास्थ्य कार्यालय, गै.स.स. हरु
	बाल मैत्री ठाउँ तथा मनोसामाजिक परामर्श सेवा केन्द्रको स्थापना गर्ने	संरक्षण क्षेत्रमा संलग्न सम्पूर्ण निकायहरूको सम्पर्क सुची तयार गरी राख्ने	व्यवसायिक मनोविमर्शकर्ताको कमी	स्थानीय तहका महिला बालबालिका तथा जेष्ठ नागरिक शाखा, स्वास्थ्य कार्यालय, गै.स.स., शिक्षा विकास तथा समन्वय ईकाई, युनिसेफ
	यौन तथा लैंगिक हिंसा प्रभावितहरूका लागि मनोसामाजिक परामर्श सेवा उपलब्ध गराउने र आवश्यक स्वास्थ्य तथा कानुनी उपचार सेवा को व्यवस्था गर्ने।	अन्य क्षेत्रसंग समन्वय गरी मनोसामाजिक विमर्श सेवा उपलब्ध गराउने		स्थानीय तहका महिला बालबालिका तथा जेष्ठ नागरिक शाखा, स्वास्थ्य कार्यालय, जिल्ला कानुनी सहायता समिति
	बाल संरक्षण, सामाजिक विभेद तथा महिला हिंसा जस्ता कार्यको नियमित अनुगमन गर्ने	सामग्री तथा जनशक्तिको पूर्व व्यवस्थापन एवं समन्वय		स्थानीय तहका महिला बालबालिका तथा जेष्ठ नागरिक शाखा र संरक्षण क्षेत्रका सम्पूर्ण सदस्यहरू
	विपद् व्यवस्थापन सम्बन्धमा आवश्यकता अनुसार विभिन्न सचेतना कार्यक्रमहरू संचालन गर्ने	विपद् व्यवस्थापन शिक्षा कार्यक्रम सञ्चालन गरी सचेतना अभिवृद्धि गर्ने	जनशक्तिहरूको पहिचान गरी समन्वय गर्ने	स्थानीय तहका महिला बालबालिका तथा जेष्ठ नागरिक शाखा
	प्रभावित क्षेत्रमा महिला हिंसा, लैङ्गिक विभेद, एच.आइ.भी.एड्स रोकथामका लागि GBV कोषको व्यवस्था गर्ने	आवश्यक सामग्री तथा जनशक्तिको पूर्व व्यवस्थापन	IEC सामग्रीको छपाइ तथा व्यवस्थापन गर्ने	स्थानीय तहका महिला बालबालिका तथा जेष्ठ नागरिक शाखा, जिल्ला स्वास्थ्य कार्यालय, गै.स.स.
	मानवीय सहयोगको अनुगमनका लागि टोली गठन गरी परिचालन गर्ने			जिल्ला प्रशासन कार्यालय र संरक्षण क्षेत्रका सदस्यहरू
	समन्वयमा महिला तथा बालबालिकाका लागि सुरक्षित आवास र सुरक्षित सुत्केरी गराउने ठाउँको छनौट तथा निर्माण गर्ने र आवश्यकता अनुसार पुर्नस्थापना गर्ने।	स्वास्थ्य चौकी, गाउघर न्विनिक आदि निकायहरूसंग समन्वय गर्ने		जिल्ला प्रशासन कार्यालय र स्वास्थ्य कार्यालय, स्थानीय तह
	विपदको समयमा हुने महिला बालबालिकाहरूको वेचविखत तथा ओसार पोसारलाई मध्यनजर गरि सचेतनाका कार्यक्रम संचालन गर्ने	आवश्यक क्षेत्रसंग समन्वय गर्ने	संरक्षण क्षेत्रमा संलग्न सम्पूर्ण निकायहरूको सम्पर्क सुची तयार गरी राख्ने	महिला पैरवी संघ संस्थाहरू, स्थानीय तह
समिक्षा बैठक गर्ने			जिल्ला प्रशासन कार्यालय	

नोट :

- सम्बन्धित क्षेत्रको (Cluster) जिल्ला विपद् पूर्वतयारी तथा प्रतिकार्य योजना सम्बन्धित Cluster Lead agency हरुले तयार पारेका छन र जिल्ला विपद् व्यवस्थापन समितिमा छलफल भई अनुमोदन समेत भएको छ। विस्तृत जानकारीको लागि सम्बन्धित क्षेत्र प्रमुखसंग सम्पर्क राख्न सकिने छ।
- यस प्रतिकार्य योजनामा उल्लेखित क्रियाकलापहरू संचालन गर्न स्थानीय तह गा.पा. र न.पा.हरूलाई समेत अनुरोध गरिनेछ।

*[Handwritten Signature]*  
6/18  
प्रमुख जिल्ला अधिकारी



## खण्ड ५: मानवीय सहायता व्यवस्थापन

  
प्रमुख जिल्ला अधिकारी

### ५.१ बन्दोबस्ती सामग्रीको आवश्यकता र उपलब्धता

- खोज उद्धार तथा बन्दोबस्तीका सामग्रीहरू जिल्ला विपद् व्यवस्थापन समितिले आपतकालीन खोज उद्धार र बन्दोबस्तीका लागि प्रयोग गरिनेछ । स्थानीय स्तरमा खोज उद्धारका सामग्रीहरूलाई स्थानीय आपतकालीन कार्य सञ्चालन केन्द्रमा व्यवस्थित गरी विपद्को समयमा तत्काल स्थानीय सुरक्षा निकायले खोज उद्धार कार्यमा प्रयोग गर्न तुरुन्त प्राप्त गर्न सक्नेगरी राख्ने प्रवन्ध मिलाइएको छ ।
- सबै सुरक्षा निकाय तथा स्थानीय तहमा भएका खोज उद्धार तथा बन्दोबस्तीका सामग्रीहरू विपद्को समयमा परिचालन गरिनेछ ।
- विद्यमान स्रोत साधन खर्च भइ गएमा तथा अपुग भएमा थप स्रोत साधनको आवश्यकता आँकलन गरी सोही अनुसार खरिद वा प्राप्त गर्ने व्यवस्था गरिनेछ ।

### ५.२ प्रतिकार्यका लागि जनशक्ति परिचालन

- जिल्ला आपतकालिन कार्य संचलान केन्द्र र सुरक्षा निकायहरू संग रहेका खोज उद्धारमा परिचालन हुने जनशक्ति, नेपाल रेडक्रससँग रहेका स्वयंसेवक विपद्को समयमा परिचालन हुनेछन् । त्यसैगरी स्थानीय तह र समुदायमा गठन भएका खोज उद्धार टोली एवं स्वयंसेवकको क्षमता विकास गरी विपद् प्रतिकार्य र पूर्वतयारीमा परिचालन गरिनेछ ।
- जिल्ला एवं विभिन्न स्थानीय तह र स्वास्थ्य संस्थाहरूमा गठन भएका द्रुत प्रतिकार्य टोली (RRT) परिचालन गरिनेछ ।
- जिल्लामा उपलब्ध सुरक्षाकर्मी, स्वास्थ्यकर्मी र द्रुत प्रतिकार्य टोली विपद्को समयमा स्वतः परिचालन हुनेछन् ।
- सबै विषयगत क्षेत्रका सदस्यहरूको स्रोत साधन र जनशक्ति विपद् पूर्वतयारी तथा प्रतिकार्य योजना बमोजिम विपद् प्रतिकार्य र पूर्वतयारीका लागि परिचालन गरिनेछ ।

### ५.३ राहत सामग्रीको उपलब्धता र आवश्यकता

- यस विपद् पूर्वतयारी तथा प्रतिकार्य योजनाले आवश्यकता आँकलन गरेबमोजिमको गैह्रखाद्य राहत सामग्री जिल्ला तथा स्थानीय तहमा भण्डारण गरी सहज उपलब्धताको प्रवन्ध गरिनेछ ।
- खाद्य सामग्रीको सन्दर्भमा निजी क्षेत्र तथा ठूला व्यापारीसँग आवश्यक परेको खण्डमा तत्काल उपलब्ध गराउने गरी करार सम्झौता गरी तत्काल उपलब्ध हुने प्रवन्ध गरिनेछ ।
- राहत सहायता उपलब्ध गराउँदा नेपाल सरकारले तय गरेको कार्यविधि, प्रकृया र प्राथमिकता तथ प्रचलित मानवीय सहायता सम्बन्धी मापदण्ड अनुसार गरिनेछ ।

### ५.४ नगद सहायताको प्रवन्ध

- विपद्को समयमा स्थानीय बजार सुचारु रहेको र आपतकालीन आवश्यकताका सामग्रीहरू स्थानीय बजारमै उपलब्ध हुन सक्ने र नगद उपलब्ध गराउँदा स्थानीय बजारमा नकारात्मक प्रभाव नपर्ने अवस्थामा तत्काल स्थानीय बजारको अध्ययन गरी नगद सहायता उपलब्ध गराउनको लागि स्वीकृत कार्यविधि अनुसार विपद् पिडितहरूलाई नगद सहायता कंक उपलब्ध गराउन सकिनेछ ।

  
प्रमुख जिल्ला अधिकारी



प्रमुख जिल्ला अधिकारी

## खण्ड ६ कार्यान्वयन, अनुगमन, मूल्याङ्कन तथा सिकाई

योजनाले निर्दिष्ट गरेका कार्यहरूको प्रभावकारी कार्यान्वयनको सुनिश्चितताका लागि जिल्ला विपद् व्यवस्थापन समिति, सम्बन्धित स्थानीय तहका विपद् व्यवस्थापन समिति र सबै विषयगत क्षेत्रका अगुवा निकायहरूले योजना कार्यान्वयनको अनुगमन तथा मूल्याङ्कनका लागि एक संयन्त्र स्थापना गरी पूर्वतयारी तथा प्रतिकार्यको अनुगमन गर्नेछन् । जिल्लाको विपद् व्यवस्थापन सम्बन्धि समग्र कार्यको समन्वय, अनुगमन र मुल्याङ्कन राष्ट्रिय विपद् जोखिम न्यूनीकरण तथा व्यवस्थापन प्राधिकरणले गर्नेछ ।

### ६.१ योजना कार्यान्वयन तथा स्रोत व्यवस्थापन

१. यस जिल्ला विपद् पूर्वतयारी तथा प्रतिकार्य योजनाको कार्यान्वयनका लागि विपद् जोखिम न्यूनीकरण तथा व्यवस्थापन ऐन २०७४ र नियमावली २०७६ मा प्रवन्ध भए बमोजिमका आवश्यक संस्थागत संरचना र नीतिगत प्रवन्ध गरिनेछ ।
२. विपद् व्यवस्थापनका लागि खर्च गर्न जिल्ला विपद् व्यवस्थापन कोष स्थापना गरिएको छ । यस विपद् पूर्वतयारी र प्रतिकार्य योजनामा स्वीकृत क्रियाकलापका लागि उक्त कोषमा उपलब्ध रकमबाट खर्च गरिनेछ ।
३. जिल्ला विपद् व्यवस्थापन समितिको आफ्नो स्रोत साधनले कार्यान्वयनमा अपुग हुने तथा प्रदेश र संघीय सरकारको समेत प्राथमिकतामा पर्ने क्रियाकलापहरूको लागि प्रदेश सरकार वा सङ्घीय सरकारसँग अनुरोध गरी स्रोत जुटाइनेछ ।
४. विकास साझेदार संस्थाहरू (द्विपक्षीय, बहुपक्षीय, संयुक्त राष्ट्रसंघ अन्तर्गतका निकायहरू र रेडक्रस अभियान) बाट प्राप्त हुने सहायतालाई यस योजनाको कार्यान्वयनको लागि परिचालन गरिनेछ ।
५. निजी तथा व्यावसायिक क्षेत्रको व्यावसायिक सामाजिक उत्तरदायित्व र अन्य पहल मार्फत निजी क्षेत्रको सहभागिता र सहायता विपद् पूर्वतयारी र प्रतिकार्यका लागि परिचालन गरिनेछ ।
६. जिल्लामा रहेका सामाजिक तथा सामुदायिक संस्थासँग भएको भौतिक, सामाजिक, आर्थिक तथा मानवीय श्रोतलाई यस योजनाको कार्यान्वयनको लागि एकिकृत रूपमा परिचालन गरिनेछ ।
७. यस विपद् पूर्वतयारी तथा प्रतिकार्य योजनाले निर्दिष्ट गरेका विपद् जोखिम न्यूनीकरण र पूर्वतयारीका गतिविधिहरूलाई जिल्लामा सञ्चालन हुने आवधिक योजना, विषयगत योजना तथा कार्यक्रमहरूसँग समायोजन तथा एकिकरण गरी कार्यान्वयन गरिनेछ ।
८. यस योजनाको कार्यान्वयनको अवस्था अनुगमन तथा मूल्याङ्कनको लागि एक अनुगमन तथा मूल्याङ्कन समिति गठन गरिनेछ । उक्त अनुगमन समितिले अनुगमन गरी जिल्ला विपद् व्यवस्थापन समिति समक्ष प्रतिवेदन प्रस्तुत गर्नेछ ।
९. जिल्ला प्रशासन कार्यालय, जिल्ला आपतकालीन कार्य सञ्चालन केन्द्रको वेबसाइटमा विपद् पोर्टल तयार गरी विपद्बाट भएको क्षति तथा विपद् व्यवस्थापन सम्बन्धी भएका गतिविधिहरू नियमित रूपमा अद्यावधिक गरिनेछ ।
१०. यस योजनाको कार्यान्वयनबाट प्राप्त सिकाई तथा तत्कालीन आवश्यकताका आधारमा यस विपद् पूर्वतयारी तथा प्रतिकार्य योजनालाई वार्षिक रूपमा अद्यावधिक गर्दै लगिनेछ ।

### ६.२ अन्य निकायहरूसँगको समन्वय र सहकार्य

१. विपद् पूर्वतयारी तथा प्रतिकार्यका लागि छिमेकी जिल्ला गाउँ तथा नगरपालिका, मानवीय सहायता कार्यमा संलग्न निकाय तथा विकास साझेदार संस्था, स्थानीय सामाजिक सङ्घ संस्था तथा निजी क्षेत्रसँग सहयोग र सहकार्य गरिनेछ । विपद् परेको समयमा खोज उद्धार तथा आगलागीको नियन्त्रणमा दमकल, एम्बुलेन्स तथा जनशक्ति परिचालनमा सुरक्षा निकाय र छिमेकी जिल्लासँग समन्वय गरिनेछ । अन्य किसिमका थप सहयोग आदानप्रदान गर्न जिल्ला विपद् व्यवस्थापन समितिले आवश्यक समझदारी वा सम्झौता गर्नेछ ।
२. विपद् जोखिम न्यूनीकरण तथा प्रतिकार्यको लागि प्रमुख रूपमा जिल्ला भित्र र बाह्य गरी दुई प्रकारको समन्वय गर्नु पर्दछ । जिल्लाभित्र पनि सरकारी निकाय वा समितिहरूबीच र अन्य सरकारी, गैरसरकारी, सामाजिक तथा निजी संस्थाहरूबीच समन्वय र सहकार्य गर्नुपर्ने हुन्छ । बाह्य समन्वयमा अन्य जिल्ला, प्रदेश र संघीय तहका सुरक्षा निकाय तथा सरकारी निकायहरूसँग र अन्य गैर सरकारी तथा सहयोगी निकाय तथा संस्थाहरूसँग समन्वय गर्नु पर्दछ । प्रदेश र स्थानीय आपतकालीन कार्यसञ्चालन केन्द्रहरूसँग विपद् सम्बन्धी सूचना आदानप्रदान गर्न आवश्यक समन्वय गरिनेछ ।

प्रमुख जिल्ला अधिकारी

प्रमुख जिल्ला अधिकारी

३. विषयगत क्षेत्रको अवधारणा अनुसार प्रमुख जिल्ला भित्रका सम्पूर्ण विपद् पूर्वतयारी तथा प्रतिकार्यसँग सम्बन्धित संस्था तथा निकायहरूले सम्बन्धित विषयगत क्षेत्रको सदस्य रहन्छन् र उक्त संस्था तथा निकायहरूसँगको समन्वय र सहकार्यको जिम्मेवारी सम्बन्धित विषयगत क्षेत्रको नेतृत्व गर्ने निकाय तथा त्यस निकायका प्रमुखको हुनेछ ।

### ६.३ लैङ्गिक समानता तथा सामाजिक समावेशीकरणको सुनिश्चितता

विपद्बाट महिला, पुरुष, बालबालिका, जेष्ठ नागरिक, अपाङ्गता भएका वा विभिन्न कारणले भिन्न शारीरिक तथा मानसिक रूपमा फरक क्षमता भएका व्यक्तिहरूमा फरक फरक प्रभाव पर्दछ र यी समूहहरू विपद्को उच्च जोखिममा हुन्छन् । त्यसैले यस विपद् पूर्वतयारी तथा प्रतिकार्य योजनामा तर्जुमाको क्रममा यस प्रकार विपद्को उच्च जोखिममा रहने समूहको विपद् प्रभावको आँकलन गरिएको छ ।

यस योजनाले निर्धारण गरेका पूर्वतयारी तथा प्रतिकार्य गतिविधिहरूमा ती समूहहरूको फरक आवश्यकता, योगदान र क्षमतालाई सम्बोधन गर्ने प्रयास गरेको छ । विपद्को पूर्वतयारी तथा प्रतिकार्य योजना तर्जुमा, कार्यान्वयन तथा अनुगमनका हरेक चरणमा सबैले महिला, पुरुष, बालबालिका, जेष्ठ नागरिक तथा अपाङ्गता भएका व्यक्ति सहित सामाजिक तथा आर्थिक रूपमा पिछडिएका समुदायको पहुँच, प्रतिनिधित्व र सक्रिय सहभागिताको सुनिश्चितता संरक्षण तथा सामाजिक सुरक्षा विषयगत क्षेत्रका क्रियाकलाप मार्फत यस योजनाले गरेको छ । जसको लागि विपद् पूर्वतयारी तथा प्रतिकार्यका कार्यहरू गर्दा सरोकारवाला सम्पूर्ण निकाय र विषयगत क्षेत्रहरूले निम्न कुराहरूको सुनिश्चितता गर्नु पर्नेछ ।

#### विपद् पूर्वतयारीका कार्यहरू

- पुरुष, महिला, केटाकेटीहरू, अपाङ्गता भएका व्यक्तिहरू, जातजाति, दलित महिला पुरुष, उमेर अनुसार बालबालिका, युवा, जेष्ठ नागरिक, गर्भवती र स्तनपान गराउने महिलाहरूको तथ्यांक अद्यावधिक गर्ने ।
- विपद् सम्बन्धी गठन हुने समितिहरू वा कार्यदलहरू तथा क्षमता विकासका कार्यक्रमहरूमा सबै वर्ग र समूहहरूको समानुपातिक प्रतिनिधित्व एवं सहभागिता सुनिश्चित गर्ने ।
- पुरुष, महिला, केटाकेटीहरू, अपाङ्गता भएका व्यक्तिहरू, जातजाति, दलित महिला पुरुष, उमेर अनुसार बालबालिका, युवा, जेष्ठ नागरिक, गर्भवती र स्तनपान गराउने महिला विपद्बाट बढी प्रभावित हुने भएकाले प्राथमिकतामा राखेर पूर्वानुमानमा आधारित वित्तीय व्यवस्था तथा क्रियाकलाप, सामाजिक संरक्षण र सहयोग व्यवस्थापनका कार्यहरू गर्ने ।
- विपद् सम्बन्धी क्षमता विकास, तालिम तथा अभिमुखिकरणमा त्यस्ता वर्गहरूलाई लक्षित गरी सहभागिताको सुनिश्चितता साथै प्राथमिकता दिने ।


#### विपद् प्रतिकार्यका चरणमा गरिने कार्यहरू

- लिङ्ग, उमेर, जातजातियता, दलितहरू, भाषा, एकल महिला, अपाङ्गता भएका व्यक्ति, गर्भवती, स्तनपान गराउने महिला र लैङ्गिक अल्पसंख्यहरूका तथ्यांक संकलन तथा अद्यावधिक गर्ने ।
- विषय क्षेत्र अन्तर्गतका निसर्त नगद प्रवाह वा अन्य क्रियाकलापहरूमा अपाङ्गता भएका व्यक्ति, महिला र बालबालिकाले नेतृत्व गरेका घर, दलित, एकल महिला, जेष्ठ नागरिक, गर्भवती, स्तनपान गराउने महिलाहरूलाई लक्षित गरी प्राथमिकता दिने ।
- स्थानीय भाषाको प्रयोग गर्ने र मनवीय सहायता वितरण प्रकृया र स्थलहरूको बारेमा पूर्ण जानकारी दिने । सहायता उपलब्ध गराउने प्रकृत्यामा महिला र पुरुषको छुट्टा छुट्टै लाईन र पंक्ति सुनिश्चित गर्ने । वृद्धवृद्धा र अपाङ्गता भएका व्यक्तिहरूको लागि अलग पंक्तिको प्रवन्ध गर्ने ।
- यौन दुर्व्यवहार तथा सर्प वा अन्य जनावरको टोकाइ वा अध्यारोमा हुनसक्ने असुरक्षा जस्ता जोखिमलाई न्यूनीकरण गर्न सुर्यास्त भन्दा पहिले नै कार्यक्रमको समापनको सुनिश्चितता गर्ने । प्रतिकार्यका क्रियाकलापको समयावधिमा आत्मसम्मानको प्रत्याभुत गर्ने ।
- विपद् प्रभावित मानिसहरूलाई प्रक्रियाहरूमा सहयोग र मार्गदर्शन गर्न सहयोग कक्षको प्रवन्ध गर्ने । प्रतिकार्यको समयमा व्यक्तिगत सरसफाई किट, प्राथमिक उपचार बाकस र सेनिटरी प्याडका व्यवस्था गर्ने ।

 ६४

प्रमुख जिल्ला अधिकारी



  
प्रमुख जिल्ला अधिकारी

- राहत वितरण स्थलमा अस्थायी रूपमा महिला र पुरुषलाई छुट्टा छुट्टै शौचालयको प्रबन्धको सुचिनिश्चितता गर्ने । लैङ्गिक मैत्री बनाउन प्रयास गर्ने । बन्द हुने, बत्ति, कमोड, आवरण कभर सहित डस्टबिनको व्यवस्था गर्ने, झुन्डयाउने ठाउँको व्यवस्था गर्ने ।
- लैङ्गिक समानता तथा सामाजिक समावेशीकरण संवेदनशील भाषाको प्रयोग गर्ने र लैङ्गिक समानता तथा सामाजिक समावेशीकरण संवेदनशील व्यवहार प्रदर्शन गर्ने । प्रतिकार्यका क्रियाकलापको समयावधिमा सबैलाई आत्मसम्मानको प्रत्याभुत गर्ने ।

#### ६.४ अनुगमन, मूल्यांकन तथा सिकाई योजना

विपद् पूर्वतयारी तथा प्रतिकार्य योजनाका कार्यान्वयनको अनुगमन तथा मूल्याङ्कनको लागि जिल्ला विपद् व्यवस्थापन समितिले एक अनुगमन तथा मूल्यांकन उपसमिति बनाउनेछ । सामान्य अवस्थामा उक्त अनुगमन समितिले पूर्वतयारी योजनाको कार्यान्वयनको वार्षिक रूपमा अनुगमन गरी जिल्ला विपद् व्यवस्थापन समितिलाई प्रतिवेदन बुझाउनेछ । कुनै खास विपद् एवम् स्वास्थ्य संकटको अवस्थामा नियमित रूपमा समष्टिगत र विषय क्षेत्रगत प्रतिकार्य र पूर्वतयारीको अनुगमन गरी सम्बन्धित विषयगत क्षेत्रलाई पृष्ठपोषण गर्नेछ ।

जिल्ला आपतकालीन कार्य सञ्चालन केन्द्रले अनुगमन फारम तयार गरी प्रयोग गरिनेछ । अनुगमन तथा मूल्यांकनबाट आएका असल अभ्यास सिकाई तथा अनुभवलाई समावेश गरी कमि कमजोरीहरूलाई सुधार गर्दै प्रत्येक वर्ष विपद् पूर्वतयारी तथा प्रतिकार्य योजनालाई अध्यावधिक गरिनेछ ।

  
प्रमुख जिल्ला अधिकारी



प्रमुख जिल्ला अधिकारी  
खण्ड ७ खोज/उद्धार/राहत सामग्रीहरूको विवरण

जिल्ला स्थित DEOC, सुरक्षा निकायमा रहेका खोज/उद्धार/राहत सामग्रीहरूको विवरण

७.१ DEOC डडेल्धुरामा रहेका विपद् व्यवस्थापन सामग्रीहरू

सि.नं.	सामग्रीको विवरण	जम्मा मौज्दात	साबुत / बेसाबुत	कैफियत
१	सब्बल	२	साबुत	
२	बेल्चा	४	"	
३	स्ट्रेचर	१	"	
४	गैटी	२	"	
५	डोरी	२	"	
६	टर्चलाईट	२	"	
७	रेस्क्यु ज्याकेट(टल्कने)	५	"	
८	आरी	१	"	
९	सिल्भर भर्याड	१	"	
१०	माईक	१	बेसाबुत	
११	हेल्मेट	१४	साबुत	
१२	लाइफ ज्याकेट	२	"	
१३	त्रिपाल	९६	"	
१४	चाइनेज टन्ट	६	साबुत	
१५	चटाई	२	"	
१६	प्राथमिक उपचारको बाकस	१	"	
१७	प्राथमिक उपचारको झोला	९	"	
१८	Fire Extinguisher	९	"	
१९	हेड लाईट	२	"	
२०	पन्जा	५८	"	
२१	चैन कुष्पी	१	"	
२२	ड्रिल मेसिन	६	"	
२३	कम्मरमा भिर्ने झोला	१	"	
२४	ग्यालेन	२२	"	
२५	प्लास	२	"	
२६	टोचन	९० मिटर	"	
२७	हेक्सा / ब्लेड	१५/९	"	
२८	४" ग्रेन्डर मेसिन	४	"	
२९	जग	१५	"	
३०	घन	२	"	
३१	कपडाको पाल	४ थान	"	
३२	गैर खाद्द सामग्री	७ पोका	"	
३३	उनी कम्मल (BLANKET) ५ पोका,	४९ पिस	"	

प्रमुख जिल्ला अधिकारी

प्रमुख जिल्ला अधिकारी



*Handwritten signature*  
**प्रमुख जिल्ला अधिकारी**

३४	गैर खाद्य सामग्री	७ पोका	"
३५	कपडाको पाल	४ थान	"
३६	जग	१५ थान	"
३७	ग्रेन्डर मेसिन	४ थान	"
३८	घन	२ थान	"
३९	एनोफिप्युज झोला	३ थान	"
४०	एनोफिप्युज भेपोराजर	३ डब्बा	"
४१	एटोमाईजर	२ पेटी	"
४२	लामखुट्टे धुप	१/२ पेटी	"

**एक्सन नेपाल बाट प्राप्त सामग्रीहरूको विवरण**

१	सुचना डिस्प्लेका लागि स्मार्ट ५५इन्च टि.भी	१	साबुत
२	अफिस टेबल	१	साबुत
३	कम्प्युटर टेबल	१	साबुत
४	घुम्ने कुर्चि	२	साबुत
५	सुचना पाटि	१	साबुत
६	लाइफ ज्याकेट	१०	साबुत
७	स्ट्रेचर	५	साबुत
८	गमबुट	१०	साबुत
९	थर्मल गन	५	साबुत
१०	सुरक्षा चस्मा	१०	साबुत
११	अग्निनियन्त्रक मसिन	१	साबुत
१२	सुरक्षा हेलमेट	१०	साबुत

**७.२ श्री अर्जुनवाण गण दहब्यारेक, डडेल्धुरामा रहेका विपद् ब्यवस्थापन सामग्रीहरू**

**जिल्ला प्रशासन कार्यालयबाट प्राप्त भएका सामानहरू**

सि.नं.	सामानको विवरण	इकाई	गणमा	जम्मा	कै.
१	रेस्क्यु ज्याकेट	गोटा	८	८	
२	पिक	गोटा	९	९	
३	फरुवा	गोटा	८	८	
४	साबेल	गोटा	१०	१०	
५	टयुब	गोटा	१	१	
६	फोल्डिङ स्ट्रेचर	गोटा	३	३	
७	ब्याट्री वाला टर्च	गोटा	४	४	
८	हेडलाईट जुके	गोटा	२	२	
९	म्याट्रेस	गोटा	२	२	
१०	फस्ट एड ब्याग	गोटा	२	२	
११	फायर एक्स्टिङ्ग गुईसर ABC (६ के.जी.)	गोटा	८	८	
१२	घन	गोटा	६	६	

*Handwritten signature*  
**प्रमुख जिल्ला अधिकारी**

१३	आईएम सीकर हुक	गोटा	३	३
१४	क्याप विनि स्कु	गोटा	३	३
१५	क्रोमोरेन	गोटा	१	१
१६	फिगर एट	गोटा	३	३
१७	पुल्ली	गोटा	५	५
१८	चेष्ट हार्नेस	गोटा	२	२
१९	सिट अल्पाईनउड हार्नेस	गोटा	४	४
२०	जुमर	गोटा	१	१
२१	डाईनामिक रोप	गोटा	३	३
२२	यु.एन.डि.पि.को खाली ब्याग	गोटा	४	४
२३	ठुलो आरा	गोटा		
२४	गल ठुलो/ सानो	गोटा	९	९
२५	श्रो ब्याग	गोटा	१	१
२६	दैविक प्रकोप ब्याग	गोटा	२	२
२७	हाईड्रोलिक जग	गोटा	१	१
२८	पिटोन	गोटा	५	५
२९	प्लाष्टिक पञ्जा	जोर	४०	४०
३०	हेड क्याप	गोटा	९	९
३१	कटिङ्ग पलाएर	गोटा	४	४
३२	चेन सअ	गोटा	१	१

जिल्ला दैविक प्रकोप उद्धार कार्यालयबाट प्राप्त सामानहरूको विवरण

सि.नं.	सामानको विवरण	इकाई	गणमा	जम्मा	कै.
१	फरुवा	गोटा	७	७	
२	पिक	गोटा	९	९	
३	साबेल	जोर	१०	१०	
४	रेस्क्यु ज्याकेट	गोटा	७	७	
५	गल ठूलो / सानो	गोटा	५ र ५	१०	
६	रोड गार्ड	गोटा	१०	१०	
७	बन्चरो	गोटा	१	१	
८	रेन्सुट	गोटा	६	६	
९	पानि बुट	जोर	३	३	

डिभिजन वनकार्यालयबाट प्राप्त सामानहरूको विवरण

सि.नं.	सामानको विवरण	इकाई	गणमा	जम्मा	कै.
१	तुम्लेट	गोटा	२	२	
२	फायर रेयाक हु	गोटा	४	४	
३	फण्ड एड किट	गोटा	१	१	
४	पन्जा	जोर	१२	१२	
५	फायर बुट	जोर	१२	१२	
६	मोजा	जोर	७	७	
७	फेस मास्क	गोटा	११	११	
८	वाटर बोतल	गोटा	१२	१२	

६८  
प्रमुख जिल्ला अधिकारी



*[Handwritten Signature]*  
प्रमुख जिल्ला अधिकारी

९	फायर सोटर	गोटा	१२	१२	
१०	फायर रेयाक	गोटा	४	४	
११	जम्प सुट	गोटा	१२	१२	
१२	व्याकप्याक वाटर पम्म	गोटा	४	४	
१३	फायर एक्स हु	गोटा	१	१	
१४	फायर हेल्मेट	गोटा	१५	१५	
१५	हेड टर्च	गोटा	१२	१२	
१६	सोभेल (साभेल)	गोटा	४	४	

जिल्ला रेडकस सोसाईटीबाट प्राप्त सामानहरूको विवरण

सि.नं.	सामानको विवरण	इकाई	गणमा	जम्मा	कै.
१	लाईफ ज्याकेट	गोटा	१०	१०	
२	प्लाष्टिक रोप	रोल	२५	२५	
३	डेडबडी ब्याग	गोटा	९	९	
४	पि.पि.ई.सेट	गोटा	१५	१५	
५	गम बुठ	जोर	५	५	
६	आल्मुनियम बाकस	गोटा	१	१	
७	स्टील पानी ट्याङ्की (५०० लि.)	गोटा	१	१	

आन्तरिक मामिला तथा कानून मन्त्रालयबाट प्राप्त सामानहरूको विवरण

सि.नं.	सामानको विवरण	इकाई	गणमा	जम्मा	कै.
१	फोल्डिङ स्ट्रकचर	गोटा	१	२	
२	फायर बलाङ्केट	गोटा	४	४	
३	फुलबडी हार्नेस	रोल	४	४	
४	क्यारेबिना	गोटा	१०	१०	
५	फिगर एट	गोटा	४	४	
६	सेतो रोप	मिटर	२००	२००	
७	फोल्डिङ भन्याङ्ग	गोटा	२	२	
८	फायर एक्स्टिङ्ग गुईसर (६ के.जी)	गोटा	५	५	
९	सिंगल पुल्ली कालो	गोटा	२	४	
१०	सेफ्टी हेल्मेट	गोटा	५	५	
११	छालाको पञ्जा	जोर	७	१०	
१२	गम बुठ	जोर	७	७	
१३	श्रो ब्याग	गोटा	२	२	
१४	जुमर	गोटा	२	२	
१५	पर्शनल रोप	गोटा	८	८	

तालुक निकायबाट प्राप्त विपद् व्यवस्थापन सामग्रीहरूको विवरण

सि.नं.	सामानको विवरण	इकाई	गणमा	जम्मा	कै.
१	फायर प्रुफ बुठ	जोर	६	६	
२	रुफ ल्याडर हुक	गोटा	१	१	
३	रबर ट्युब	गोटा	३	३	
४	रोटेटी रेस्क्यु स फर मेटल कटिङ्ग ब्लेड	गोटा	१	१	
५	रिसि प्रो कटिङ्ग स ब्लेड (मेटल)	गोटा	१	१	

*[Handwritten Signature]*  
प्रमुख जिल्ला अधिकारी ६९

प्रमुख जिल्ला अधिकारी



६	रोटेटरी ह्याम्बर ड्रिल(6 के.जी)	गोटा	१	१
७	डेमोनेशन ह्याम्बर (6 के.जी.)	गोटा	१	१
८	हाईड्रोलिक जग 5/10/12/20/30 टन	गोटा	१	१
९	बोल्ड कटर	गोटा	१	१
१०	प्लायर	गोटा	१	१
११	कार्पेन्टर ह्याण्ड स 60CM	गोटा	१	१
१२	रेस्क्यु डबल पुल्ली	गोटा	६	६
१३	स्टाटिक रोप 100 मि.	रोल	१	३
१४	डायनमिक रोप	1 क्वार्डल	१०० मि.	१०० मि.
१५	भोयगर फुल बडी हार्नेस	गोटा	२	२
१६	रेस्क्यु ब्याग बोर्ड	गोटा	२	२
१७	मेडिकल फष्ट एड ब्याग	गोटा	२	२
१८	फायर फाईटीङ्ग हेल्मेट विथ फेस सिल्ड	गोटा	६	६
१९	फायर फाईटीङ्ग वर्किङ्ग ग्लोब्स	जोर	६	५
२०	फायर प्रोक्सिमिटी सुट	जोर	६	६
२१	कम एलोन रेस्क्यु डिप टाईप्स	गोटा	१	१
२२	एक्सटेन्शन कर्ड 30 मि.	रोल	२	२
२३	सर्भिकल कोलार	गोटा	४	४
२४	रिफ्लेशमेण्ट अफ चेन्स	गोटा	१	१
२५	प्याडल	गोटा	४	४
२६	एसेन्डर(लेफ्ट/राईट)	गोटा	२	२
२७	5 के.जी.फायर एक्स्टिङ्ग गुईसर	गोटा	१	१
२८	फायर प्रुफ बुठ	जोर	१	१
२९	ब्याक बोर्ड विथ टु स्ट्याप	गोटा	१	१
३०	लाईफ वोय	गोटा	६	६
३१	2 के.भि.ए.जेनेरेटर	गोटा	१	१
३२	रोटेटरी रेस्क्यु स ग्यास/ईलेक्ट्रिक	गोटा	१	१
३३	रोटेटरी रेस्क्यु स ब्लेड फर कटिङ्ग उड	गोटा	१	१
३४	रोटेटरी रेस्क्यु स फर कंक्रीट कटिङ्ग ब्लेड	गोटा	१	१
३५	रोटेटरी रेस्क्यु स फर मेटल कटिङ्ग ब्लेड	गोटा	१	१
३६	रिसिप्रो कटिङ्ग स ब्लेड मेटल	गोटा	१	१
३७	चेन स ग्यास फर ईलेक्ट्रिक 18 ईन्च	गोटा	१	१
३८	रोटेटरी ह्याम्बर ड्रिल 6 के.जी क्षमता	गोटा	१	१
३९	रोटेटरी ह्याम्बर ड्रिल बिड्स	गोटा	१	१
४०	रोटेटरी डेमो नेशन ह्याम्बर ड्रिल	गोटा	१	१
४१	डेमोनेशन ह्याम्बर (10.3 के.जी क्यापसिटी मिडियम)	गोटा	१	१
४२	चिपिङ्ग ह्याम्बर ड्रिल बिड फ्ल्याट	गोटा	१	१
४३	चिपिङ्ग ह्याम्बर ड्रिल बिड प्वाईन्टेड	गोटा	१	१
४४	चिप ह्याम्बर ड्रिल बिड फ्ल्याट 30/45 से.मी.	गोटा	२	२
४५	चिप ह्याम्बर ड्रिल बिड प्वाईन्टेड 30-45 से.मी.	गोटा	१	१

प्रमुख जिल्ला अधिकारी

प्रमुख जिल्ला अधिकारी



*[Signature]*  
प्रमुख जिल्ला अधिकारी

४६	हाईड्रोलिक जग 5/10/12/20/30 टन	गोटा	२	२
४७	फ्युल अपरेटेड पावर मल्टि प्रपोज ब्रेकर	गोटा	१	१
४८	फ्यान फर कन्टीफ नेन्ट स्पेश विथ ईलेक्ट्रिक	गोटा	२	२
४९	स्लेटेड ह्याम्बर 1.4 के.जी.	गोटा	१	१
५०	स्लेटेड ह्याम्बर 4/5/6 के.जी.	गोटा	१	१
५१	डायमण्ड टाईप चिजल प्वाइन्टेड	गोटा	२	२
५२	पिन्च प्वाइन्टेड प्रेवारस 60 ईन्च	गोटा	४	४
५३	क्रोभार 60 से.मी.	गोटा	५	५
५४	बोल्ड कटर	गोटा		
५५	सलाई रेन्च	गोटा	१	१
५६	किहोल स 15 से.मी.	गोटा	३	३
५७	कार्पेन्टर स्कवायर 30 से.मी.	गोटा	२	२
५८	कार्पेन्टर ह्याण्ड स 60 से.मी.ब्लेड	गोटा	४	४
५९	बुल डग ग्रिप	गोटा	९	९
६०	वर्किङ्ग ग्लव्स (रबरको)	गोटा	५	५
६१	क्यारेबिना	गोटा	४	४
६२	क्यारामेन्टल रोप 25X13 मि.	रोल	३	३
६३	फ्लोटिङ्ग रोप 100 मि.	रोल	१	१
६४	स्टाटिक रोप 100 मि.	रोल	४	४
६५	डायनामिक रोप 200 मि.	रोल	२	२
६६	नि प्याड	जोर	१	१
६७	फायर पोक्समिटि सुट	जोर	२	२
६८	फ्लास हुड	गोटा	२	२
६९	सेफिट हेल्मेट विथ ल्याम्फ	गोटा	५	५
७०	डस्ट माक्स	गोटा	२	२
७१	स्टिल वायर रोप 1 ईन्च	रोल	१	१

युनिटले आन्तरिक खरिद गरेका सामग्रीहरूको विवरण

सि.नं.	सामानको विवरण	इकाई	गणमा	जम्मा	कै.
१	फिगर एट	गोटा	२	२	
२	झुमर	गोटा	४	४	
३	घिर्नी	गोटा	३	३	
४	माउन्टेन रोप	क्वाइल	३	३	
५	पर्शनल रोप	गोटा	३२	३२	
६	प्रोसिर कड	गोटा	१०	१०	
७	क्यारबिना	गोटा	४३	४३	
८	पानी बुट	जोर	१०	१०	
९	फायर एक्सटिङ्गुईसर	गोटा	१५	१५	

७.२. १ श्री अर्जुनवाण गण सुरक्षा पोष्ट जोगबुढामा रहेका विपद व्यवस्थापन सामग्रीहरूको विवरण

जिल्ला प्रशासन कार्यालयबाट प्राप्त भएका सामानहरू

सि.नं.	सामानको विवरण	इकाई	जोगबुढा	जम्मा	कै.
१	रेस्क्यु ज्याकेट	गोटा	१०	१०	

*[Signature]*  
प्रमुख जिल्ला अधिकारी

२	प्लास्टिक हेल्मेट	गोटा	१०	१०
३	पानी बुट	जोर	६	६
४	फायर एक्स्टिङ्गुईसर ABC (६ के.जी.)	गोटा	१	१
५	घन	गोटा	१	१
६	क्याराबिना स्क्रु	गोटा	५	५
७	फिगर एट	गोटा	५	५
८	ठुलो आरा	गोटा	१	१
९	गल ठुलो/ सानो	गोटा	१	१

आन्तरिक मामिला तथा कानून मन्त्रालयबाट प्राप्त सामानहरूको विवरण

सि.नं.	सामानको विवरण	इकाई	जोगबुढा	जम्मा	कै.
१	फोल्डिङ स्ट्रकचर	गोटा	१	१	
२	सिंगल पुल्ली कालो	गोटा	२	२	
३	छालाको पञ्जा	जोर	३	३	

तालुक निकायबाट प्राप्त विपद् व्यवस्थापनको सामानहरूको विवरण

सि.नं.	सामानको विवरण	इकाई	जोगबुढा	जम्मा	कै.
१	स्टाटिक रोप १०० मि.	रोल	२	२	
२	लाईफ बोय	गोटा	३	३	
३	बोल्ट कटर	गोटा	१	१	
४	फायर पोक्समिटि सुट	जोर	३	३	

६.३ जिल्ला प्रहरी कार्यालय डडेल्धुरामा रहेका विपद् व्यवस्थापन सामग्रीहरू

सि.नं.	सामग्रीको विवरण	जम्मा मौज्दात	साबुत / बेसाबुत	कैफियत
१	बेल्ट	७०	साबुत	
२	फरुवा	५३	साबुत	
३	टर्च लाईट	३२	साबुत	
४	गैठी	८७	साबुत	
५	घन	१४	साबुत	
६	छिना	१०	साबुत	
७	लाईफ ज्याकेट	८१	साबुत	
८	उद्धार रेन पिस	१७	साबुत	
९	रोटरी हेडिङ	२	साबुत	
१०	पानि बुट जोर	४४	साबुत	
११	हेल्मेट	११४	साबुत	
१२	बाईना कुलर	१	साबुत	
१३	मेघाफोन	४	साबुत	
१४	भर्याड	१	साबुत	
१५	नाईल डोरी /रोलमा	२२	साबुत	
१६	साब्वेल	५२	साबुत	

७२  
प्रमुख जिल्ला अधिकारी



प्रमुख जिल्ला अधिकारी

१७	बन्चरो	३८	साबुत
१८	हसिया	१०	साबुत
१९	फस्टएड बक्स	१४	साबुत
२०	बाल्टी	८	साबुत
२१	कैची	४	साबुत
२२	स्ट्रेचर	५५	साबुत
२३	टायर टयव	८	साबुत
२४	अग्नि नासक यन्त्र	२३	साबुत
२५	त्रिपाल	२३	साबुत
२६	फलामे आरा	१०	साबुत
२७	पम्प	४	साबुत
२८	हेक्सो ब्लेट	२	साबुत
२९	टेन्ट	१	साबुत
३०	हतौडा	१०	साबुत
३१	उडकटर	१	साबुत
३२	Fire Swatter	४६	साबुत
३३	Fire Rake	७	साबुत
३४	Fire Rake-hoe	५९	साबुत
३५	Fire Axe-hoe	५	साबुत
३६	Jumpsuit (Fire Fighting Protecting Cloth)	३१	साबुत
३७	Fire Boot (Pair)	१२	साबुत
३८	Socks (Pair)	१४	साबुत
३९	Gloves	२	साबुत
४०	Face Mask	१२	साबुत
४१	Water Bottle	१४	साबुत
४२	Fire Blanket	१४	साबुत
४३	Crow Bar	१४	साबुत
४४	संचार उपकरण	५५	साबुत

७.४ स.प्र. बल नेपाल न.५२ गुल्ममा रहेका विपद् व्यवस्थापन सामग्रीहरू

सि.न.	सामग्रीको नाम	जम्मा मौज्दात	अवस्था		कैफियत
			साबुत	बेसाबुत	
१	लाईफ ज्याकेट	२९ वटा	२९ वटा	-	
२	पहेलो सुट तलमार्थी लगाउने	६ जोर	६ जोर	-	
३	स्प्रे पम्प	१ वटा	-	१ वटा	
४	फायर सिलिण्डर	१६ थान	१२ थान	४ वटा	
५	घन	५ थान	४ थान	१ वटा	
६	क्याराबिना स्क्रिप्ट	९ थान	९ थान	-	
७	चेस्ट हार्नेस	६ थान	६ थान	-	
८	जुमर	१ थान	१ थान	-	
९	चिसेल	१ थान	१ थान	-	
१०	डाईनामिक डोरी	३ थान	३ थान	-	

प्रमुख जिल्ला अधिकारी

909  
 11/15  
 प्रमुख जिल्ला अधिकारी



११	४ ईन्च ग्रेन्डर मेसिन	६ वटा	६ वटा	२ वटा
१२	Electric Wood Cutter Machine	२ वटा	१ वटा	१ वटा
१३	म्याट	१ थान	१ थान	-
१४	सब्वल ठुलो/सानो	३/३ थान	३/३ थान	-
१५	फरुवा	२१ थान	२१ थान	-
१६	गैटी	१९ थान	१९ थान	-
१७	बेलजा	२१ थान	२१ थान	-
१८	पानी बुट	२९ जोर	२९ जोर	-
१९	स्ट्रेचर	५ थान	४ थान	१ थान
२०	हेडलाईट	२१ वटा	२१ वटा	
२१	टर्च लाईट	२६ थान	२० थान	६ थान
२२	रेस्क्यु हेलमेट	३७ वटा	३७ वटा	-
२३	ड्रिल मेसिन	२ वटा	२ वटा	-
२४	भाईजर उईथ हेलमेट	१० वटा	१० वटा	-
२५	लाईफ बडी रिङ्ग	२ वटा	२ वटा	-
२६	फायर ब्लाङ्केट	१ थान	१ थान	-
२७	पन्जा	३० थान	३० थान	-
२८	थ्रो ब्याग	५ थान	५ थान	-
२९	जगा	१ थान	१ थान	-
३०	बन्चरो	२ थान	२ थान	-
३१	Rotary Rescue Saw (Petrol)	२ थान	२ थान	
३२	Spare Diamond Cutting Blade	१५ थान	१५ थान	
३३	Spare Wood Cutting Blade	१० थान	१० थान	
३४	Spare Metal Cutting	५ थान	५ थान	
३५	Reciprocasting Saw	१ थान	१ थान	
३६	Spare Blade 6"	३० थान	३० थान	
३७	Spare Blade 9"	३० थान	३० थान	
३८	Spare Blade 12"	३० थान	३० थान	
३९	Electric Chain Saw	१ थान	१ थान	
४०	Spare Chain	४ थान	४ थान	
४१	Spare Bit Small	४ थान	४ थान	
४२	Spare Bit Large	६ थान	६ थान	
४३	Bolt Cutter	१ थान	१ थान	
४४	Folding Stretcher	२ थान	२ थान	
४५	Lift Detector Recon III	१ थान	१ थान	
४६	Rescue Through Bag	२ थान	२ थान	
४७	Fire Blanket	२ थान	२ थान	
४८	Back Pack Fire Pump	१ थान	१ थान	
४९	Fire Suit	२ थान	२ थान	
५०	Fire Helmet	२ थान	२ थान	
५१	Fire Gloves	२ थान	२ थान	
५२	Fire Boots	२ थान	२ थान	
५३	Breathing Masks With Filter	२ थान	२ थान	

७४

909  
 11/15  
 प्रमुख जिल्ला अधिकारी



*[Signature]*  
प्रमुख जिल्ला अधिकारी

५४	Dome Tent Large	१ थान	१ थान	
५५	Trapaulim	१० थान	१० थान	
५६	Matress	१ थान	१ थान	
५७	Wooden Pallet	२ थान	२ थान	
५८	Ten Inner Matress	२ थान	२ थान	
५९	Petrol Chain Saw	४ थान	२ थान	
६०	Rotary Hammer Drill	१ थान	१ थान	
६१	Chipping Hammer	१ थान	१ थान	
६२	Reciprocating Saw	१ थान	१ थान	
६३	Bolt Cuttor	२ थान	२ थान	
६४	Hydraulic Combi Tool	१ थान	१ थान	
६५	Collapsible Ladder	१ थान	१ थान	

७.४.१ वि.ओ.पि. परिगाउँमा रहेका विपद् व्यवस्थापन सामग्रीहरु

सि.न.	सामग्रीको नाम	जम्मा मौज्दात	अवस्था		कैफियत
			साबुत	बेसाबुत	
१	बोट	१ थान	१ थान	-	
२	पानि बट	७ जोर	७ जोर	-	
३	लाईफ ज्याकेट	२० वटा	२० वटा	-	
४	रेस्क्यु हेल्मेट	५ वटा	५ वटा	-	
५	पिक	५ वटा	५ वटा	-	
६	बन्चरो	२ वटा	२ वटा	-	
७	फरुवा	४ वटा	४ वटा	-	
८	WOODENSAW	१ थान	१ थान	-	
९	साबेल	४ वटा	४ वटा	-	
१०	घन	१ वटा	१ वटा	-	
११	बेल्चा	९ वटा	९ वटा	-	
१२	टियुब	३ वटा	३ वटा	-	
१३	फायर सिलिण्डर	१ वटा	१ वटा	-	
१४	फुड पम्प	१ वटा	१ वटा	-	
१५	प्राथमिक उपचार बक्स	१ वटा	१ वटा	-	
१६	स्ट्रेचर	३ वटा	३ वटा	-	
१७	बाल्टिन	३ वटा	३ वटा	-	

७.४.२ वि.ओ.पि. सिमशिर्षमा रहेका विपद् व्यवस्थापन सामग्रीहरु

सि.न.	सामग्रीको नाम	जम्मा मौज्दात	अवस्था		कैफियत
			साबुत	बेसाबुत	
१	पिक	९ वटा	९ वटा	-	
२	फरुवा	२ वटा	२ वटा	-	
३	लाईफ ज्याकेट	८ वटा	८ वटा	-	
४	बेल्चा	४ वटा	४ वटा	-	
५	सब्बल	१ वटा	१ वटा	-	
६	बन्चरो	१ वटा	१ वटा	-	
७	घन	१ वटा	१ वटा	-	

*[Signature]*  
प्रमुख जिल्ला अधिकारी

८	ग्रेन्डर मेसिन	१ वटा	१ वटा	
९	हावा भर्नेपम्प	१ रोल	१ रोल	
१०	डोरी	२ वटा	२ वटा	
११	स्ट्रेचर			

प्रमुख जिल्ला अधिकारी



७.४.३ वि.ओ.पि. सादनीमा रहेका विपद् व्यवस्थापन सामग्रीहरू

सि.न.	सामग्रीको नाम	जम्मा मौज्जात	अवस्था		कैफियत
			साबुत	बेसाबुत	
१	लाईफ ज्याकेट	५ वटा	५ वटा	-	
२	पिक	२ वटा	२ वटा	-	
३	फरुवा	२ वटा	२ वटा	-	
४	बेल्चा	२ वटा	२ वटा	-	
५	सब्बल	१ वटा	१ वटा	-	

७.४.४ वि.ओ.पि. तातोपानीमा रहेका विपद् व्यवस्थापन सामग्रीहरू

सि.न.	सामग्रीको नाम	जम्मा मौज्जात	अवस्था		कैफियत
			साबुत	बेसाबुत	
१	लाईफ ज्याकेट	५ वटा	५ वटा	-	
२	पिक	२ वटा	२ वटा	-	
३	फरुवा	१ वटा	१ वटा	-	
४	बेल्चा	१ वटा	१ वटा	-	
५	सब्बल	१ वटा	१ वटा	-	

७.४.५ वि.ओ.पि. रुपालीगाडमा रहेका विपद् व्यवस्थापन सामग्रीहरू

सि.न.	सामग्रीको नाम	जम्मा मौज्जात	अवस्था		कैफियत
			साबुत	बेसाबुत	
१	लाईफ ज्याकेट	८ वटा	८ वटा	-	
२	पिक	२ वटा	२ वटा	-	
३	फरुवा	१ वटा	१ वटा	-	
४	बेल्चा	२ वटा	२ वटा	-	
५	सब्बल	१ वटा	१ वटा	-	

खोज उद्धारमा खटिने जनशक्तिको विवरण

- सशस्त्र प्रहरी बल, नेपाल नं.५२ गुल्म हेक्वा डडेल्धुरा १०० जना ।
- सप्रबल नेपाल बिओपि परिगाड २४ जना ।
- सप्रबल नेपाल बिओपि साँदनि १९ जना ।
- सप्रबल नेपाल बिओपि तातापानी १९ जना ।
- सप्रबल नेपाल बिओपि सिमशिर्ष १९ जना ।
- सप्रबल नेपाल बिओपि रुपालीगाड १७ जना

प्रमुख जिल्ला अधिकारी

प्रमुख जिल्ला अधिकारी




*[Signature]*  
प्रमुख जिल्ला अधिकारी

७.५ निजी क्षेत्र संग रहेका उपकरणहरू

सि.न.	फर्मको नाम	विवरण	संख्या	सम्पर्क न.	रहेको स्थान
१	राजेन्द्र निर्माण सेवा प्रा.ली.	स्काईभेटर	५	९८४८७२८२२२	जिल्ला लगायत विभिन्न निर्माण स्थलमा रहेका
२	राजेन्द्र निर्माण सेवा प्रा.ली.	ब्याक्होई लोडर	२	९८४८७२८२२२	
३	चांदनी कन्स्ट्रक्सन क.प्रा.ली.	स्काईभेटर	१	९८४८८००३९३	
४	चांदनी कन्स्ट्रक्सन क.प्रा.ली.	ब्याक्होई लोडर	२	९८४८८००३९३	
५	राष्ट्रसेवा निर्माण सेवा	स्काईभेटर	१	९८४८८०३८४२	
६	निश्चल कन्स्ट्रक्सन प्रा.ली.	ब्याक्होई लोडर	१	९८५८७५१२१२	
७	नौलाकोट निर्माण सेवा	ब्याक्होई लोडर	१	९८४८८३१०४३	
८	आलोक निर्माण सेवा	स्काईभेटर	२	९८४८७२८९०५	
९	आलोक निर्माण सेवा	ब्याक्होई लोडर	२	९८४८७२८९०५	
१०	पुजा निर्माण सेवा	स्काईभेटर	१	९८४८८०७३७९	
११	पुजा निर्माण सेवा	ब्याक्होई लोडर	१	९८४८८०७३७९	
१२	डि.आर. निर्माण सेवा	स्काईभेटर	१	९८४८७६७३९३	
१३	डि.आर. निर्माण सेवा	ब्याक्होई लोडर	१	९८४८७६७३९३	
१४	एस.के. कन्स्ट्रक्सन	स्काईभेटर	१	९८५८७५१६७३	
१५	एस.के. कन्स्ट्रक्सन	ब्याक्होई लोडर	२	९८५८७५१६७३	
१६	कालिका निर्माण सेवा	स्काईभेटर	१	९८५८७५१३६९	
१७	कालिका निर्माण सेवा	ब्याक्होई लोडर	१	९८५८७५१३६९	
१८	दिव्याज्योती निर्माण सेवा	स्काईभेटर	१	९८५१२१९७८२	
१९	दिव्याज्योती निर्माण सेवा	ब्याक्होई लोडर	१	९८५१२१९७८२	
२०	त्रिपुरासुन्दरी कन्स्ट्रक्सन	स्काईभेटर	१	९८६८५३९६४४	
२१	त्रिपुरासुन्दरी कन्स्ट्रक्सन	ब्याक्होई लोडर	१	९८४८८०५२८०	
२२	टि.वि.कन्स्ट्रक्सन	ब्याक्होई लोडर	१	९८५८७५१११३	
२३	युसव कन्स्ट्रक्सन	ब्याक्होई लोडर	१	९८५८७८३०५२	
२४	बडैला कन्स्ट्रक्सन	स्काईभेटर	२	९८५८७७६६४४	
२५	जयलक्ष्मी निर्माण सेवा	ब्याक्होई लोडर	१	९८४८७६७२३३	

*[Signature]*  
प्रमुख जिल्ला अधिकारी

७.६ सडक डिभिजन कार्यालय कुलपाते डोटी संग रहेका उपकरणहरू


  
**प्रमुख जिल्ला अधिकारी**  
 नेपाल सरकार  
 मन्त्रालय  
 प्रशासन कार्यालय  
 धनुषा

सि.नं.	सडक खण्ड	उपकरण को प्रकार	संख्या	सम्पर्क स्थान	अपरेटरको नाम	सम्पर्क नं.	कैफियत
१	फन्टुगे देखि गैरा	JCB	१	यान्त्रिक कार्यालय बुडर	हेमि ईक्युप्मेन्ट डिभिजन गोदावरीबाट खटिआउने		
२	गैरा देखि भात्काँडा, स्याउले र अनारखोली	JCB	१	भात्काँडा साईट क्याम्प	बल बहादुर खनाल	९८४१४१३५५७	
३	भात्काँडा देखि स्याउले, कोराल खोसा र अनारखोली	Loader	१	भात्काँडा साईट क्याम्प	उदय विष्वकर्मा	९८४८७७६५२९	
४	कोराल देखि सिलगढी, चौबुटे	JCB	१	सडक डिभिजन कुलपाते	सन्तोष बि.क.	९८४९९७४२३८	
५	कोराल देखि सिलगढी, चौबुटे	टिप्पर	१	सडक डिभिजन कुलपाते	हेमि ईक्युप्मेन्ट डिभिजन गोदावरीबाट खटिआउने		
६	फन्टुगे देखि अनारखोली	टिप्पर	१	भात्काँडा साईट क्याम्प	हेमि ईक्युप्मेन्ट डिभिजन गोदावरीबाट खटिआउने		

निर्माण व्यवसायीबाट उपलब्ध हुने मेशिन तथा तोकिएका स्थानहरूको विवरण

सि.नं.	सडक खण्ड	उपकरण को प्रकार	संख्या	सम्पर्क स्थान	निर्माण कम्पनी	सम्पर्क नं.
१	स्याउले देखि अनारखोली	JCB	१	अनारखोली	उमाईन्फ्रा बिल्डर्स	९८६९६६३८७५
२	साहुखर्क देखि भात्काँडा	JCB	१	भात्काँडा साईट क्याम्प	जनक गोमा निर्माण सेवा	९८४८७६५०८९
३	स्याउले देखि चौबुटे	JCB	१	शिखर न.पा.	एल.जी. कन्स्ट्रक्सन	९८६८७४४८२७
४	सिलगढी देखि चौबुटे	JCB	१	सिलगढी	भिम निर्माण सेवा	९८६८५४३८९२

- कसडक डिभिजन कुलपाते ,डोटी अन्तर्गतका मेशिनहरू परिचालन सन्दर्भमा सि.नं .२ ,३ र ६ मा मेशिन अपुग हुने सम्भावना भएमा अमरगढी नगरपालिका र गन्यापधुरा गाउँपालिकाबाट समेत परिचालन गर्न सकिनेछ ।
- सबै स्थानीय तहहरूले आफ्नो क्षेत्राधिकार भित्र तथा आवश्यक परेको बेलामा अन्य स्थानहरूमा समेत आफु मातहत रहेका र समन्वय गरेर परिचालन गर्न सकिने अन्य निकायहरू सँग रहेका मेशिन तथा उपकरणहरू आवश्यकताका आधारमा परिचालन गरिनेछ ।

  
**प्रमुख जिल्ला अधिकारी**



प्रमुख जिल्ला अधिकारी

७.७ पूर्वाधार विकास कार्यालय, डडेल्धुराद्वारा निर्माण व्यवसायीबाट उपलब्ध हुने मेशिन तथा प्रयोग गर्न सकिने सडक खण्डको विवरण

सि.नं.	सडक खण्ड	उपकरणको प्रकार	संख्या	सम्पर्क स्थान	निर्माण कम्पनी	सम्पर्क नं.
१	सहजपुर बोगटान दिपायल सडक	JCB	१	त्रायल	दुमिला कन्स्ट्रक्सन	९८४८८९२८०९
२	पोखरा बेलापुर खण्ड	JCB	१	कोटेली	के.एस. कन्स्ट्रक्सन	९८४८७९६६७८
३	सलौन-चिरकिट्टे-घटाल खण्ड	JCB	१	घटालथान	राधा कृष्ण कन्स्ट्रक्सन एण्ड ब्रदर्स	९८४९३३७२९५
४	आईत भलिया खण्ड	JCB	१	भलिया साईट क्याम्प	शनिदेव/शाजेन्द्रधर जे.भी.	९८४०९९३८०३
५	गाईबाघे-लिप्ना खण्ड	JCB	१	गाईबाघे	शर्मा/राजेन्द्र जे.भी.	९८०९८०८०४४


७.८ डडेल्धुरा जिल्लामा हाल संचालित एम्बुलेन्सहरूको विवरण

सि.न.	न.पा./गा.पा.	स्वास्थ्य सस्थाको नाम	एम्बुलेन्स न.	चालकको नाम	सम्पर्क न.	क्याटेगोरी	GPS जडान
१	परशुराम	जोगबुडा अस्पताल	Su.pa.pra.01001jha 535	तेज बहादुर थापा	9848831157	B	YES
२	परशुराम	जोगबुडा अस्पताल	Su.pa.pra.02001jha 133	शेर बहादुर बोहरा	9868726606	B	YES
३	आलिताल	गांखेत स्वास्थ्य चौकी	Su.pa.pra.02001jha119	दत्त बोहरा	9746328303, 9815682186	C	YES
४	आलिताल	घरेलु आ.स्वा.के.	Su.pa.pra.01001jha577	खाम बहादुर बोहरा	9848634240	B	YES
५	आलिताल	आलिताल स्वास्थ्य चौकी	Su.pa.pra.01001jha0576	दिपक बहादुर थापामगर	9756295050	B	YES
६	आलिताल	आलिताल स्वास्थ्य चौकी	Ma.1 jha 111	हरिश थापा मगर	9865718693	C	YES
७	भागेश्वर	रूपाल स्वास्थ्य चौकी	Su.pa.pra.01001jha559	गोविन्द नाथ	9868558339	C	YES
८	अजयमेरु	भद्रपुर स्वास्थ्य चौकी	SU.PA.PRA04-001-JHA0004	पुस्कर पन्त	9865812927	C	YES
९	अजयमेरु	देवल दिव्यपुर स्वास्थ्य चौकी	ma1jha112	तेज बहादुर पाल	9848776264	C	YES
१०	नवदुर्गा	गा.पा. कार्यालय मणिलेक	Su pa pra 01001 jha 409	राजेन्द्र कैनी	9848769515	C	YES
११	अमरगढी	डडेल्धुरा अस्पताल	ma.1 jha 077	सुरेश ठकुराठी	9868407546	C	YES
१२	अमरगढी	डडेल्धुरा अस्पताल	ba01002jha5994	पुष्पराज पाठक	9848765599	C	YES
१३	गन्यापधुरा	गणेशपुर स्वास्थ्य चौकी	Su.pa.pra.0401jha0011	गणेश बहादुर मल्ल	9869657191	C	YES

प्रमुख जिल्ला अधिकारी





  
प्रमुख जिल्ला अधिकारी सुचीहरू  
अनुसूची-१

(क) निकायगत स्रोत साधनको आंकलन फाराम ढाँचा

निकायको नाम..... कार्यालयको ठेगाना.....

सामग्रीको नाम	परिमाण	अनुमानित लागत	भण्डारण स्थल	माग गरेपछि उपलब्ध हुने समय अवधि	कैफियत

विपद् पूर्वतयारी तथा प्रतिकार्य कार्ययोजना फाराम ढाँचा


सि.न	क्रियाकलाप	समयावधि	मुख्य जिम्मेवार निकाय	सहयोगी निकाय	अनुमानित लागत

विषयगत सदस्य संस्थाको कार्यशर्त (नमूना)

कुनै विषयगत क्षेत्रमा परेको समस्या समाधानमा सहयोग गर्न सम्बन्धित तहमा तोकिएको प्राविधिक क्षमता भएको तथा अधिकारप्राप्त व्यक्ति, संस्था वा निकायलाई विषयगत सदस्य संस्था भनिन्छ।

विषयगत सदस्य संस्थाको काम कर्तव्य यस प्रकार हुनेछन्:

- विषयगत सदस्य संस्था (सरकारी निकाय, राष्ट्रसंघीय निकाय, रेडक्रस अभियानका सदस्य, राष्ट्रिय/अन्तर्राष्ट्रिय गैसस आदि) का बीचमा उपयुक्त विषयगत समन्वय संयन्त्र स्थापना तथा व्यवस्थापन गर्न विषयगत अगुवा संस्थालाई सहयोग गर्ने।
- संघीय, प्रदेश, जिल्ला र स्थानीय तह, सरकारी निकाय, स्थानीय नागरिक समाज तथा अन्य सरोकारवाला निकाय बिच समन्वय गर्न विषयगत अगुवा संस्थालाई सहयोग गर्ने।
- आफ्नो विषयगत क्षेत्रमा विपद् पूर्वतयारी तथा प्रतिकार्य योजना तर्जुमा गर्न विषयगत अगुवा संस्थालाई सहयोग गर्ने। यस अन्तर्गत विपद्को प्रकृति तथा योजना मान्यता, प्राथमिकताप्राप्त आपत्कालीन कार्यतयारी, आपत्कालीन कार्य संबोधन गर्न प्राथमिकताप्राप्त पूर्वतयारी कार्यका लागि विद्यमानकमीकमजोरी पहिचान, विषयगत कार्ययोजना आदि पर्दछन्।
- आपत्कालीन अवस्थाका लागि पर्याप्त आकस्मिक योजना तथा पूर्वतयारीको प्रत्याभूति गराउने।
- विषयगत क्षेत्रका सहभागीहरू सम्बन्धित नीतिगत मार्गदर्शन तथा प्राविधिक मापदण्डका बारेमा जानकारी राख्छन् र सोही मापदण्डका आधारमा प्रतिकार्य गर्दछन् भन्ने कुराको प्रत्याभूति गराउन विषयगत अगुवा संस्थालाई सहयोग गर्ने।
- विषयगत क्षेत्रका कार्यसमूहको प्रभाव र कार्यान्वयन योजनाको प्रगतिको समीक्षा गर्न तथा पर्याप्त प्रतिवेदन र प्रभावकारी सूचना प्रवाहको प्रत्याभूति दिन प्रभावकारी अनुगमन संयन्त्र स्थापना गर्न विषयगत अगुवा संस्थालाई सहयोग गर्ने।
- सूचना संकलन तथा प्रचारप्रसारमा योगदान गर्न स्रोत साधनको आवश्यकता पहिचान गर्ने।
- विषयगत क्षेत्रका प्राथमिकता प्राप्त कार्य संचालन गर्न दातृ समुदायलाई मानवीय सहायता कार्यमा लगानी गर्न प्रोत्साहन गर्ने। साथै, विषयगतक्षेत्रका सहभागीहरूलाई सामान्य माध्यमबाट उनीहरूको स्रोत साधन परिचालन गर्न प्रोत्साहित गर्ने।
- मानवीय सहायतामा संलग्न साभेदार संस्थाका कर्मचारीको क्षमता विकासका लागि तर्जुमा संचालन गर्न सहयोग गर्ने।
- पूर्व निर्धारित प्राथमिकता प्राप्त आवश्यकता पूर्तिको लागि विषयगत संस्थाहरूलाई अन्तिम सेवा प्रदायकका रूपमा जिम्मेवार बनाउने।
- कार्यक्षेत्र र कार्यक्रमको प्राथमिकताका आधारमा विषयगत क्षेत्रका मुख्य साभेदारलाई समावेश गराउने।

  
प्रमुख जिल्ला अधिकारी

(ख) न.पा. तथा गा.पा. स्तरीय प्रकोप द्रुत सर्वेक्षण प्रतिवेदन फारम

(सौजन्य: नेपाल रेडक्रस सोसाइटी)

फारम नं. १: (० देखि २४ घण्टा) गा.पा. / न.पा

प्रकोप परेको मिति :

वडा नं.	प्रकोपको प्रकार	जनसंख्या			प्रभावित परिवार			विस्थापित परिवार		क्षति भएका घरधुरी		आवश्यकता
		मृत्यु	हराएको	घाइते	घरधुरी	पुरुष	महिला	घरधुरी	जनसंख्या	पूर्ण	आंशिक	

(क) प्रभावित क्षेत्रमा आधारभूत संरचना तथा सेवाको अवस्था :

क्र.सं.	क्षतिको विवरण	संख्या	क्षति		अनुमानित क्षति (मूल्यमा)	सूचना संकलनको अपनाएको प्रक्रिया	लागि	कैफियत
			पूर्ण	आंशिक				
१	विद्यालय भवन							
२	पुल तथा सडक							
३	हेल्यपोष्ट/स्वास्थ्य चौकी							
४	सामुदायिक स्रोत केन्द्र (गा.बि.स, सुरक्षित बासस्थान)							
५	अन्न बाली (विघा/रोपनी)							
६	खेतीयोग्य जमीन (विघा/रोपनी)							
७	घरपालुवा पशु							
८	साना पसल							
९	माछा पोखरी							
१०	सञ्चार							
११	विद्युत							
१२	अन्य							

(ख) स्थानीयस्तरमा उद्धार तथा राहत कार्यमा संलग्न निकाय तथा संस्थाहरु :


क्र.सं.	कामको विवरण	निकाय/संस्थाको नाम

तयार गर्नेको हस्ताक्षर  
नाम:  
पद:  
कार्यालयको छाप :

स्वीकृत गर्नेको हस्ताक्षर

नाम :  
पद :

कार्यालयको छाप:

  
प्रमुख जिल्ला अधिकारी



प्रमुख जिल्ला अधिकारी

(रा) प्रकोप द्रुत सर्वेक्षण फारम

(सौजन्य: नेपाल रेडक्रस सोसाइटी)

(फारम नं. २ जिल्लाको प्रयोजनको लागि)

जिल्ला :

प्रतिवेदन मिति :

१. प्रभावित क्षेत्रको विवरण :

क्र.सं	न.पा./गा.पा.को नाम र वडा नं	प्रकोपको प्रकार	प्रकोप परेको स्थिति	जनसङ्ख्या			प्रभावित परिवार			विस्थापित परिवार		क्षति भएका घरधुरी		कैफियत
				मृत्यु	हराएको	घाइते	घरधुरी	पुरुष	महिला	घरधुरी	जनसंख्या	पूर्ण	आंशिक	
जम्मा														

२. समुदाय तथा व्यक्तिगत सम्पत्तिको अनुमानित क्षतिको विवरण :

क्र.सं.	क्षतिको विवरण	संख्या	क्षति		अनुमानित क्षति (मूल्यमा)	सूचना संकलनको लागि अपनाएको प्रक्रिया	कैफियत
			पूर्ण	आंशिक			
१	विद्यालय भवन						
२	पुल तथा सडक						
३	हेल्थपोष्ट/स्वास्थ्य चौकी						
४	सामुदायिक स्रोत केन्द्र (गा.बि.स, सुरक्षित वासस्थान)						
५	अन्न वाली (विद्या/रोपनी)						
६	खेतीयोग्य जमीन (विद्या/रोपनी)						
७	घरपालुवा पशु						
८	साना पसल						
९	माछा पोखरी						
१०	सञ्चार						
११	विद्युत						
१२	अन्य						

३. विभिन्न निकाय/संस्थाहरुबाट भएका उद्धार तथा राहत कार्य र आगामी दिनको आवश्यकता :

क्र.सं.	सहयोग राहातको प्रकार	गरिएको	जम्मा अनुमानित आवश्यकता (क)		नेरेसोबाट मात्र सहयोग पुर्याएको परिवार (ख)		अन्य संस्थाबाट भएको सहयोग (ग)		थप आवश्यकता (घ)=क-(ख+ग)		सम्भावित सहयोगी निकाय	कैफियत
			परिवार	परिमाण	परिवार	परिमाण	परिवार	परिमाण	परिवार	परिमाण		
१	सुख्खा तयारी खाना											
२	नियमित खाना											
	चामल											
	दाल											
	तेल											
३	नै.रे.सो. राहतको सेट											
	थप त्रिपाल											
४	पानी शुद्धिकरण औषधी											
	प्राथमिक उपचार											
	प्राथमिक उपचारक											
५	प्राथमिक उपचारक											
	प्राथमिक उपचारक बाकस											
अन्य सेवा कार्यहरु			सेवा गरिएको वर्तमान अवस्था र थप आवश्यकता									
६	सुरक्षित स्थानमा सार्ने तथा ओसार्ने कार्य											

प्रमुख जिल्ला अधिकारी

प्रमुख जिल्ला अधिकारी



क्र.सं.	सहयोग राहातको प्रकार	गरिएको	जम्मा अनुमानित आवश्यकता (क)		नेरेसोबाट प्राप्त सहयोग पुर्याएको परिवार (ख)		अन्य संस्थाबाट भएको सहयोग (ग)		थप आवश्यकता (घ)=क-(ख+ग)		कैफियत
			परिवार	परिमाण	परिवार	परिमाण	परिवार	परिमाण	परिवार	परिमाण	
७	शिविर व्यवस्थापन										
८	सरसफाई सम्बन्धी जनचेतना अभिवृद्धि										
९	घुम्ती स्वास्थ्य शिविर										
१०	एम्बुलेन्स सेवा										
११	ट्रेसिङ्ग सेवा										
१२	अन्य आवश्यकताका प्रकार	विशेष									

४. जिल्ला तथासमुदायस्तरमा रहेका सहयोगी निकायहरू (ती निकायहरूको कार्यक्षेत्र र गर्न सक्ने कार्यको विवरण) :

क्र.सं.	सहयोगका कार्यहरू	सहयोगी निकायको नाम र योजना					कैफियत
		१	२	३	४	५	
१	पूर्ण रूपमा क्षति भएका घरका लागि सहयोग						
२	आंशिक रूपमा क्षति भएका घरका लागि सहयोग						
३	विद्यालय भवन						
४	पुल तथा सडक						
५	हेल्थपोष्ट/स्वास्थ्य चौकी						
६	सामुदायिक स्रोत केन्द्र (गा.वि.स., सुरक्षित बासस्थान)						
७	अन्न वाली						
८	घरपाल्वा पशु						
९	पशु						
१०	साना पसल						
११	माछा पोखरी						
१२	अन्य						

५. विपद् परेको क्षेत्रमा देखिएका सम्भावित स्वास्थ्य जन्य खतराहरू :

क्र.सं.	रोग	न.पा. तथा गा.पा.	समुदाय/स्थान वा वडा	प्रभावित अनुमानित जनसंख्या	कैफियत
१	भाडा पखाला				
२	हैजा				
३	मलेरिया (औलो)				
४	रुघाखोकी, ज्वरो				
५	इन्सेफलाइटिस				
६	छालाका रोगहरू				
७	सर्पको टोकाई				
८	आँखा पार्ने रोग				
९	अन्य				

६. पहुँच (प्रभावितहरूसम्म राहत लिएर कसरी पुग्न सकिन्छ, देखिएको सुरक्षाको अवस्था, राहत व्यवस्थापनमा जनमानसको प्रतिक्रिया)

७. आइपरेका समस्या/वाधाहरू

८. सारांश :

टोली नेता :

श्री

हस्ताक्षर

टोली सदस्य :

श्री

हस्ताक्षर

प्रमुख जिल्ला अधिकारी



*(Handwritten signature)*

**प्रमुख जिल्ला अधिकारी**

(घ) विस्तृत सर्वेक्षण (घरघुरी सर्वेक्षण) फाराम

(सौजन्य: नेपाल रेडक्रस सोसाइटी)

फाराम नं. ३ (८ देखि १० दिन)

जिल्ला :

न.पा./गा.पा.

वार्ड नं.

टोल:

१) प्रकोपको प्रकार:

२) प्रकोप परेको मिति:

३) समय:

४) घरमूलीको नाम:

५) पेशा:

६) उमेर समूह अनुसारको परिवार सङ्ख्या:

उमेर समूह	महिला	पुरुष	जम्मा
५ वर्ष सम्म			
६-१५ वर्ष			
१६-५९ वर्ष			
६० वर्षभन्दा माथि			
कुल जम्मा			

६) सङ्कटासन्न व्यक्ति :

क) शारीरिक असक्षम: ..... जना ख) एकल महिला ..... जना ग) गर्भवती: ..... जना घ) सुत्केरी: ..... जना

७) क्षतिको विवरण :

क. मानवीय क्षति :

मृत्यु :

हराएको :

घाइते :

ख. घर:

पूर्ण क्षति :

आंशिक क्षति :

९) जीविकोपार्जनको क्षेत्रहरूमा प्रभाव:

क. कृषि

- अन्न के.जी. //(क्यून्टल).....
- जग्गा जमीन: रोपनी/विघा:.....

ख. पशुधन (वटा) .....

ग) व्यापार व्यवसाय (नगदमा) .....

घ) अन्य: .....

१०. यस अघि कुनै निकायबाट सहयोग प्राप्त भएको भए:

क).....

ख).....

ग).....

११. आवश्यकता पहिचान :

क) नियमित खाना

(ख) लत्ताकपडा

(ग) त्रिपाल

(घ) भाँडाकुँडा

(ङ) पिउने पानी

(च) मनोसामाजिक परामर्श

छ) चर्पी

(ज) सरसफाइ

(झ) स्वास्थ्य

(ञ) शिक्षामा सहयोग

(ट) अन्य

१२. तत्कालको लागी अस्थाई आवास र पुर्नलाभ कार्यक्रमको लागी सिफारिस

अस्थायी आवास र प्रत्युपलब्धि(Recovery)	
क) जीविकोपार्जन	
ख) घर निर्माण तथा मर्मत	
ग) बिउ विजन तथा कृषि औजार	

तयार गर्नेको हस्ताक्षर:

नाम :

पद :

कार्यालयको छाप :

प्रमाणितगर्नेको हस्ताक्षर :

नाम :

पद :

कार्यालयको छाप:

*(Handwritten signature)*  
**प्रमुख जिल्ला अधिकारी**



अनुसूची-२

*[Handwritten Signature]*  
प्रमुख जिल्ला अधिकारी

आ.व. २०८१।०८२ मा जिल्ला विद्युत् व्यवस्थापन समितिले जिल्लाभरि विभिन्न प्रकोप प्रभावितहरूलाई उपलब्ध गराएको राहतको विवरण

सि.नं.	न.पा./गा.पा.को नाम	प्रकोपको प्रकृति	प्रभावित घरधुरी कसंख्या	तत्काल उपलब्ध राहत रु.	कैफियत
१	अमरगढी नगरपालिका	बर्षाका कारण घर क्षति	१८	१५२०००	
		पहिरोबाट घर क्षति	१	८,०००/-	
		आगलागीबाट घर क्षति	१	१५,०००/-	
		हावाहुरीबाट घर क्षति	१	१५,०००/-	
२	परशुराम नगरपालिका	बाढीबाट मानिस बगाई बेपत्ता	१	२,००,०००/-	
३	आलिताल गाउँपालिका	हावाहुरीबाट मानिसको मृत्यु	१	२,००,०००/-	
४	गन्यापधुरा गाउँपालिका	बर्षाका कारण घर क्षति	९	१,०८,५००/-	
५	नवदुर्गा गाउँपालिका	बर्षाका कारण घर क्षति	१२	१,४१,०००/-	
		हावाहुरीबाट घर क्षति	५	५२,०००/-	
६	अजयमेरु गाउँपालिका	बर्षाका कारण घर क्षति	१	१०,०००/-	
		पहिरोबाट घर क्षति	१	८,०००/-	
७	भागेश्वर गाउँपालिका	बर्षाका कारण घर क्षति	१	१२,०००/-	
		आगलागीबाट घर क्षति	१	२०,०००/-	
		चट्याडबाट घर क्षति	१	१०,०००/-	

*[Handwritten Signature]*  
प्रमुख जिल्ला अधिकारी



अनुसूची-३

प्रमुख जिल्ला अधिकारी

स्थानीय तहका प्रमुख/उपप्रमुख, अध्यक्ष/उपाध्यक्ष र वडा अध्यक्षहरूको सम्पर्क नं.

सि. नं.	न.पा./गा.पा.को नाम/वडा नं.	पद	नाम	सम्पर्क नं.
१	अमरगढी नगरपालिका	नगर प्रमुख	डिल्ली राज जोशी	९८४१३१४२९४
	अमरगढी नगरपालिका	नगर उपप्रमुख	पार्वती झुकाल	९८४८९८३३३३
	१	अध्यक्ष	लोक बहादुर ऐर	९८६८४७५८५१
	२	अध्यक्ष	हेम राज पन्त	९८४८७५१५१३
	३	अध्यक्ष	तिर्थ बहादुर ऐर	९८४८७१०६६१
	४	अध्यक्ष	परमानन्द शाहु	९८६८८६७७५०
	५	अध्यक्ष	टंक क्षेत्री	९८४८८७०५७२
	६	अध्यक्ष	केवी तामाकार	९८६३३६५५४६
	७	अध्यक्ष	खडक बहादुर बोहरा	९८४८७३३९१४
	८	अध्यक्ष	नर बहादुर साँकी	९८४८८४७१०१
	९	अध्यक्ष	जगत बहादुर महर	९८६८७०२६५४
१०	अध्यक्ष	खेम राज भट्ट	९८४८४४६४५६	
११	अध्यक्ष	धर्म सिंह धानुक	९८६८५६६७२४	
२	परशुराम नगरपालिका	नगर प्रमुख	भरत बडायर जोशी	९८५११६७९३५
	परशुराम नगरपालिका	नगर उपप्रमुख	बिमला कुमारी बोहरा	९८६४९७३२०२
	१	अध्यक्ष	लाल बहादुर धामी	९८५८७४५४४४
	२	अध्यक्ष	रमेश बहादुर बोहरा	९८५१२५९८५७
	३	अध्यक्ष	नरेश बहादुर खवास	९८६२४६२६७६
	४	अध्यक्ष	बिश्राम सिंह बोहरा	९८४८८५९२६२
	५	अध्यक्ष	दिल बहादुर शाही	९८४८८३१०३३
	६	अध्यक्ष	खगेन्द्र बहादुर सिंह	९८४८७४०१०४
	७	अध्यक्ष	कर्ण बहादुर धामी	९८६०९११९१३
	८	अध्यक्ष	दिनेश प्रसाद जोशी	९८६४५९५७२२
	९	अध्यक्ष	देव बहादुर बोहरा	९८२५६०६७७७
	१०	अध्यक्ष	राज कुमार भाट	९८२५६४९२०८
	११	अध्यक्ष	प्रकाश ऐर	९८६१८७९३१५
१२	अध्यक्ष	महाबिर कामी	९८६८४७४९५६	
३	गन्यापधुरा गा.पा	अध्यक्ष	ईन्द्र बहादुर कार्की	९८५८७४५५८०
	गन्यापधुरा गा.पा	उपाध्यक्ष	ज्ञानु कुमारी सेटी	९८४१७४०२७१
	१	अध्यक्ष	नरेश राज भण्डारी	९८४८७६८८१९
	२	अध्यक्ष	मनोज बहादुर देउवा	९८५१३३२४४७
	३	अध्यक्ष	चक्र बहादुर देउवा	९८०६४०९३८५
	४	अध्यक्ष	नरेन्द्र कुमार भट्ट	९८४८७६५५१०
५	अध्यक्ष	चन्द्र प्रसाद रोस्यारा	९८४८७१०२५८	
४	नवदुर्गा गा.पा	अध्यक्ष	लक्ष्मी प्रसाद अवस्थी	९८४८७७६६७५

प्रमुख जिल्ला अधिकारी

८७

गा.पा.	अध्यक्ष	नाम	संख्या
नवदुर्गा गा.पा.	उपाध्यक्ष	निर्मला कुमारी बोगटी	१८४८७२८७२९
१	अध्यक्ष	शेर बहादुर साउद	१८४८७३३४८४
२	अध्यक्ष	दिल बहादुर बिष्ट	१८४८७२५६५१
३	अध्यक्ष	भक्त बहादुर कठायत	१८४८८८९८२२
४	अध्यक्ष	पदम बहादुर बिष्ट	१८४८७७६६२६
५	अध्यक्ष	प्रेम सिंह ऐर	१८४८७२८०३४
भागेश्वर गा.पा.	अध्यक्ष	हेम राज चटौत	१८५८७५१७९०
भागेश्वर गा.पा.	उपाध्यक्ष	पुष्पा ठकुराठी	१८६२४६४२२४
१	अध्यक्ष	मणिकराज भट्ट	१८६८८७६६५२
२	अध्यक्ष	उपेन्द्र बहादुर जोरा	१८४८९९११३१
३	अध्यक्ष	डम्बर राज जोशी	१८४८७०६९९५
४	अध्यक्ष	बसन्त राज चटौत	१८६०८१७६०१
५	अध्यक्ष	नरेन्द्र बहादुर थापाम्मार	१८६८३४०३९९
आलिताल गा.पा.	अध्यक्ष	शेर सिंह पार्की	१८४११५१६८१
आलिताल गा.पा.	उपाध्यक्ष	मैना कुमारी रावल (बोहरा)	१८६९९८६५१२
१	अध्यक्ष	यज्ञ बहादुर देउवा	१८६३११०५३४
२	अध्यक्ष	प्रमोद बहादुर मल्ल	१८०५७७७६४१
३	अध्यक्ष	बल बहादुर बुढामगर	१८१५६१७०८८
४	अध्यक्ष	कमल सिंह बोहरा	१८६८६७३९४९
५	अध्यक्ष	डम्बर बहादुर ढाँट	१८०६४९९५१७
६	अध्यक्ष	कुम्भर बुढा	१८६५८५४५८८
७	अध्यक्ष	विर बहादुर बोहरा	१८६६१०६००६
८	अध्यक्ष	धन बहादुर बोहरा	१८४८७४०७६२
अजयमेरु ग.पा.	अध्यक्ष	उमेश प्रसाद भट्ट	१८५८७५०२२६
अजयमेरु ग.पा.	उपाध्यक्ष	बसन्ती पाल	१८४८७३३३०२
१	अध्यक्ष	दत्ती सिंह भण्डारी	१७४११३११२३
२	अध्यक्ष	शिबराज भट्ट	१८४८७६६३४३
३	अध्यक्ष	रमेश प्रसाद बाहुन	१८४८७७२०७७
४	अध्यक्ष	टिका बहादुर बिष्ट	१८०५७६१६९०
५	अध्यक्ष	राज बहादुर पाल	१८६५७६१२५१
६	अध्यक्ष	हरी भण्डारी	१८५८७५३९०५

प्रमोद

प्रमुख जिल्ला अधिकारी



प्रमुख जिल्ला अधिकारी

डडेल्धुरा जिल्ला स्थित कार्यालय प्रमुखहरूको नामावली विवरण

क्र.सं.	कार्यालय प्रमुखको नाम	कार्यालय	पद	फोन नम्बर
१	जनार्दन गौतम	जिल्ला प्रशासन कार्यालय	प्र.जि.अ.	९८५८७१७७७७
२	राम चन्द्र शर्मा	जिल्ला अदालत	जिल्ला न्यायाधिश	९८५८७८४७८३
३	धर्मराज लम्साल	जिल्ला समन्वय समितिको कार्यालय	जिल्ला समन्वय अधिकारी	९८५८७२२२२२
४	तारा सिंह धामी	जिल्ला सरकारी वकील कार्यालय	जिल्ला न्यायाधिवक्ता	९८६५७५२२६६
५	भीम आचार्य	आन्तरिक राजस्व कार्यालय	कर अधिकृत	९८५८७७७८००
६	उज्वल थापा	अर्जुनबाण गण दहव्यारेक, डडेल्धुरा	प्रमुख सेनानी	९८६३०२९०२०
७	सुगन्ध श्रेष्ठ	जिल्ला प्रहरी कार्यालय	प्रहरी नायब उपरीक्षक	९८५८७१५५५५
८	महेश प्रसाद अवस्थी	राष्ट्रिय अनुसन्धान जिल्ला कार्यालय	प्र.अ.अ.	९८५८७८५८५८
९	प्रकाशचन्द्र भट्ट	सशस्त्र प्रहरी बल, नेपाल नं.५२ गुल्म हे.क्वा.	स.प्र.ना.उ.	९८५९२७२७३९
१०	सुधा देवकोटा	डडेल्धुरा अस्पताल	मे.सु.	९८५८७५३२०१
११	खडक बहादुर महता	शिक्षा विकास तथा समन्वय इकाई	जि.शि.स. प्रमुख	९८५८७८३८१८
१२	तिलक प्रसाद चापागाई	कोष तथा लेखा नियन्त्रक कार्यालय, डडेल्धुरा	प्रमुख कोष नियन्त्रक	९८५८७८४४९५
१३	देव राज भट्ट	भेटेरिनरी अस्पताल तथा जिल्ला पशु विज्ञ केन्द्र	का.प्र.	९८५८४२३१८२
१४	हेम बहादुर थापा	खानेपानी तथा स.डि.का.डि.नं.४	डिभिजन प्रमुख	९८५८७५१०२२
१५	केशर बहादुर साउँद	जिल्ला स्वास्थ्य कार्यालय	ज.स्वा.अ.	९८४८५४९८३७
१६	भिम प्रसाद कडेल	डिभिजन वन कार्यालय	डिभिजनल वन अधिकृत	९८५८७५१२९६
१७	अमर बहादुर पाल	जलस्रोत तथा सिंचाइ विकास डिभिजन कार्यालय	कार्यालय प्रमुख	९८५८७७६८५९
१८	नरेन्द्र पनेरु	कृषि ज्ञान केन्द्र	का.प्र.	९८५८७७७५९९
१९	पुष्पराज जोशी	भू-तथा जलाधार व्यवस्थापन कार्यालय	जिल्ला भू-संरक्षण अधिकृत	९८५८७५११२५
२०	कमलापती भट्ट	मालपोत कार्यालय, डडेल्धुरा	का.प्र.	९८५८७८०००८
२१	निशान्त शर्मा	जिल्ला आयुर्वेद स्वास्थ्य केन्द्र	कविराज निरीक्षक	९८५८७८०१०६
२२	तारी सिंह ठकुराठी	तरकारी ज.स. तथा विउ उत्पादन कार्यालय	कृषि अधिकृत	९८५८७८०४५५
२३	करुणाकरण अवस्थी	जिल्ला निर्वाचन कार्यालय, डडेल्धुरा	जिल्ला निर्वाचन अधिकारी	९८५८७८११५४
२४	दिजय राज ओझा	जिल्ला हुलाक कार्यालय	नि.जिल्ला हुलाक अधिकृत	९८५८७७६१४१
२५	देवदत्त पाण्डेय	नापी कार्यालय	कार्यालय प्रमुख	९८४८८३३४९७
२६	श्याम सुनार	जल तथा मौ.वि.वि.फि.का.	कार्यालय प्रमुख	९८४८०८४०९६
२७	सन्तोष भट्ट	कारागार कार्यालय	जेन्टर	९८५८७७२७७७
२८	डम्बर बहादुर भण्डारी	जिल्ला खेलकुद विकास समिति	कार्यालय प्रमुख	९८४८७२२२६३
२९	विष्णु दत्त भट्ट	यातायात व्यवस्था कार्यालय	कार्यालय प्रमुख	९८५८७५१२४९
३०	पदम विष्ट	प्रदेश लेखा इकाई कार्यालय	का.प्र.	९८५९२२७११०
३१	लक्ष्मी उपाध्याय	अमरगढी न पा	नि प्र अ	९८५८७७७०४७
३२	कल्पना भट्ट	परशुराम न.पा.	प्रमुख प्रशासकिय अधिकृत	९८४८८५९८३०
३३	जितेन्द्र प्रसाद ओझा	अजयमेरु गा.पा.	प्रमुख प्रशासकिय अधिकृत	९८४८७६५१७४
३४	दिलिप कुमार तामाङ	गन्यापधुरा गा.पा.	प्रमुख प्रशासकिय अधिकृत	९८५८७८८७०७
३५	नरेन्द्र ठगुन्ना	आलिताल गा.पा.	प्रमुख प्रशासकिय अधिकृत	९८४८७३८५८०
३६	लक्ष्मी दत्त भट्ट	भागेश्वर गा.पा.	प्रमुख प्रशासकिय अधिकृत	९८५८०१२९२०
३७	हर्ष बहादुर रोका	नवदुर्गा गा.पा.	प्रमुख प्रशासकिय अधिकृत	९८५८७४५४३०
३८	राजेन्द्र घिमिरे	खाद्य प्रविधि तथा गु.नि.डि. कार्यालय	का.प्र.	९८५८७७५००४
३९	नवराज रावल	पूर्वाधार विकास कार्यालय	का.प्र.	९८५८७८४६७८

प्रमुख जिल्ला अधिकारी

४०	नारायण दत्त भट्ट	राष्ट्रिय परीक्षा बोर्ड, शाखा	का.प्र.	९८५८७५२७००
४१	राधा कृष्ण जोशी	सामाजिक विकास कार्यालय	का.प्र.	९८५८७८३२३२
४२	पशुपती नाथ	ग्रामिण उद्यम तथा आ.वि.आ. करिडोर कार्यालय	ब.कृ.अ.	९८५८७८०३३३
४३	पिताम्बर बस्नेत	प्रधानमन्त्री कृषि आ. परियोजना सुपरजोन	ब.कृ.अ.	९८५८७८०९५३
४४	रमेश अवस्थी	नेपाल विद्युत प्राधिकरण डडेल्धुरा वितरण केन्द्र	का.प्र.	९८५८७८६७६९
४५	विष्णु राज भण्डारी	दुर-सञ्चार कार्यालय	का.प्र.	९८५८७८०१०८
४६	प्रभु राज जोशी	राष्ट्रिय वाणिज्य बैंक	प्रबन्धक	९८५८७४५४३४
४७	दिनेश राज जोशी	नेपाल बैंक लिमिटेड	म्यानेजर	९८५८७५१७८२
४८	कृष्णानन्द जोशी	कृषि विकास बैंक लि.	शाखा प्रबन्धक	९८५९३२२५६६
४९	केशव सिंह भण्डारी	घरेलु तथा सा.उद्योग कार्यालय	का.प्र.	९८४८८५१३७०
५०	नविन राज जोशी	जलस्रोत तथा सिचाई व्यवस्थापन आोजना	का.प्र.	९८५८७८२०८२

अनुसूची-५

जिल्ला स्थित स्थानीय तहहरूका विपद् सम्पर्क व्यक्तिहरूको विवरण

सि.नं.	पालिकाको नाम	नामथर	सम्पर्क नं.	ईमेल ठेगाना
१	परशुराम नगरपालिका	हृदेश धामी	९८६५६११६५६	hirdeshdhami477@gmail.com
२	अमरगढी नगरपालिका	कबिन्द्र राज भट्ट	९८४८८५१९९८	kabindrabhatt@gmail.com
३	आलिताल गाउँपालिका	जय प्रकाश पैतोला	९८४८७२७४०६	jppaintola1@gmail.com
४	गन्यापधुरा गाउँपालिका	मिन बहादुर बिष्ट	९८४८४३३९६९	mbistkailali0@gmail.com
५	नवदुर्गा गाउँपालिका	करुणाकर भट्ट	९८५८७४५५८८	karunakar7500@gmail.com
६	अजयमेरु गाउँपालिका	लोकेश बोहरा	९८५८७८२०२५	suchanaadhikari@ajayamerumun.gov.np
७	भागेश्वर गाउँपालिका	मातृका प्रसाद भट्ट	९८४८७८६८५२	suchanaadhikari@bhageshwormun.gov.np

प्रमुख जिल्ला अधिकारी



अनुसूची-६

प्रमुख जिल्ला अधिकारी

नेपाल प्रहरी एवं यूनीटहरूको सम्पर्क नम्बर र ठेगाना

सि.न	प्रहरी ईकाईको नाम	दार्जा	नामथर	व्यक्तिगत नं.	कार्यालयको CUG नं.
	जिल्ला प्रहरी कार्यालय डडेल्धुरा संचार			9858790070, 096-420199, 9858780070	
१	जि.प्र.का.डडेल्धुरा	प्र.ना.उ.	सुगन्ध श्रेष्ठ	9858090087	9858715555
	जि.प्र.का.डडेल्धुरा	प्र.नि.	डम्बर बिष्ट	9851281861	9862480018
	जि.प्र.का.डडेल्धुरा	प्र.नि.	धनि चन्द	9849380881	
२	इ.प्र.का जोगबुडा डडेल्धुरा	प्र.नि.	सुरज रोकाया	9869207132	9858751137, 9862480117
३	इ.प्र.का. तातापानी डडेल्धुरा	प्र.ह.	सुरेन्द्र प्रसाद भट्ट	9851289441	9862480118
४	प्र.चौ. शिर्ष डडेल्धुरा	प्र.स.नि.	करन सिंह बोहरा	9848878089	9862480026
५	प्र.चौ. रुपाल डडेल्धुरा	प्र.स.नि.	जसपाल सिंह बुढायोकी	9848727541	9862480147
६	प्र.चौ. लामिकाण्डे डडेल्धुरा	प्र.स.नि.	राज बहादुर पाली बोगटी	9865570895	9862480143
७	प्र.चौ.देवलदिव्यपुर डडेल्धुरा	प्र.स.नि.	केशव राज पन्त	9865535769	9862480116
८	प्र.चौ. बगरकोट डडेल्धुरा	प्र.स.नि.	डम्बर बहादुर अधिकारी	9848454604	9862480139
९	प्र.चौ. अनारखोली डडेल्धुरा	प्र.स.नि.	धनि राम पार्की	9868203087	9862480021
१०	प्र.चौ. बेलापुर डडेल्धुरा	प्र.स.नि.	मिष्टु बहादुर बोहरा	9865741922	9862480119
११	प्र.चौ. पोखरा डडेल्धुरा	प्र.स.नि.	मनोज सिंह बिष्ट	9848718924	9858776682
१२	प्र.चौ. सकायल डडेल्धुरा	प्र.स.नि.	डम्बर बहादुर कार्की	9868491474	9864609999
१३	प्र.चौ. स्याउले डडेल्धुरा	प्र.ब.ना.नि.	केशव सिंह थापा	9848510096	9862480132
१४	प्र.चौ. भात्काँडा डडेल्धुरा	प्र.स.नि.	सिंग बहादुर कडाल	9865618286	9862480110
१५	प्र.चौ. गाडखेत डडेल्धुरा	प्र.स.नि.	नरेश प्रसाद जोशी	9866465997	9862480023
१६	प्र.चौ. आलिताल डडेल्धुरा	प्र.स.नि.	धन सिंह धामी	9865981073	9862480079
१७	प्र.चौ. बागवजार डडेल्धुरा	प्र.स.नि.	मान बहादुर पाल	9844670599	9862480083
१८	प्र.चौ. बडाल डडेल्धुरा	प्र.स.नि.	मोहन सिंह कार्की	9848410731	9862480084
१९	प्र.चौ. भद्रपुर डडेल्धुरा	प्र.स.नि.	प्रकाश बहादुर ऐडी	9848999390	9862480109
२०	का.सु.गार्ड डडेल्धुरा	प्र.स.नि.	बल बहादुर देउवा	9868465202	9862480081
२१	जिल्ला अदालत डडेल्धुरा	प्र.ह.	दिपेन्द्र बहादुर बम	9848434322	9862480093
२२	प्र.जि.अ.नि.सु. गार्ड डडेल्धुरा	प्र.ह.	राम दत्त भट्ट	9848643020	9862480082
२३	अ.प्र.पोष्ट चमडा डडेल्धुरा	प्र.स.नि.	दशरथ भट्टराई	9841731177	9862480089
२४	अ.प्र.पोष्ट कुर्मुले डडेल्धुरा	प्र.स.नि.	भक्त बहादुर खड्का	9848480893	9862480096

प्रमुख जिल्ला अधिकारी

गिड्ड

प्रमुख जिल्ला अधिकारी.



२५	अ.प्र.पोष्ट चिपुर डडेल्धुरा	प्र.ह.	नारायण दत्त भट्ट	9866340818	9862480094
२६	अ.प्र.पोष्ट जैसेरा डडेल्धुरा	प्र.ब.ह.	चक्र बहादुर कठायत	9865693470	9862480092
२७	अ.प्र.पोष्ट ऐरोडा डडेल्धुरा	प्र.ब.ह.	चेत बहादुर खड्का	9848475454	9868303137
२८	अ.प्र.पोष्ट ठाँटाबजार डडेल्धुरा	प्र.ह.	नरेश मल्ल	9868417408	9868303141
२९	अ.प्र.पोष्ट गाईबाघे डडेल्धुरा	प्र.ह.	शेर सिंह कार्की	9848773649	9868303157
३०	अ.प्र.पोष्ट धिमडा डडेल्धुरा	प्र.ह.	धिरेंद्र सिंह साउद	9868769155	9868303147
३१	अ.प्र.पोष्ट बेडुपानी डडेल्धुरा	प्र.ह.	शिव राज भट्ट	9868529037	9764206758
३२	अ.प्र.पोष्ट राजुल डडेल्धुरा	प्र.ह.	कृष्ण नाथ योगी	9865958804	9766584652
३३	जि.ट्रा.प्र.का. डडेल्धुरा	प्र.ना.नि.	हर्क बहादुर साउँद	9848849433	9862480140
	उपक्षेत्रीय अस्पताल डडेल्धुरा	प्र.स.ह.	भरत बहादुर मल्ल	9848601870	9862480017

गिड्ड

प्रमुख जिल्ला अधिकारी



प्रमुख जिल्ला अधिकारी  
अनुसूची-७

सशस्त्र प्रहरी बल नेपाल नं. ५२ गुल्म हे.क्वा. डडेल्धुरा र सिमा सुरक्षार्थ खटिईएका सशस्त्र प्रहरी कर्मचारीहरुको विवरण:-

सि.नं.	कार्यालयको नाम	दर्जा	कार्यालय प्रमुख	फोन नं.	ठेगाना
१	सशस्त्र प्रहरी बल नेपाल नं. ५२ गुल्म हे.क्वा. डडेल्धुरा	स.प्र.ना.उ.	प्रकाश चन्द्र भट्ट	९८५९२७२७३९	अमरगढी-०७
२	सशस्त्र प्रहरी बल नेपाल बि.ओ.पि. परिगाउँ	स.प्र.नि.	माधव जोशी	९८५९२७२७४१	परशुराम-०५
३	सशस्त्र प्रहरी बल नेपाल बि.ओ.पि. सिमशिरष	स.प्र.ना.नि.	तारा प्रसाद बोहरा	९८५९२७२७४३	परशुराम-०३
४	सशस्त्र प्रहरी बल नेपाल बि.ओ.पि. साँदनी	स.प्र.ना.नि.	चेतन रास्कोटी	९८५९२७२७४५	परशुराम-०७
५	सशस्त्र प्रहरी बल नेपाल बि.ओ.पि. रुपालीगाड	स.प्र.ना.नि.	कुल बहादुर रजाली	९८५९२७२७४७	भागेश्वर-०१
६	सशस्त्र प्रहरी बल नेपाल बि.ओ.पि. तातापानि	स.प्र.ना.नि.	दिपक खड्का	९८५९२७२७४९	परशुराम-०६

प्रमुख जिल्ला अधिकारी



अनुसूची-८

प्रमुख जिल्ला अधिकारी

डडेल्धुरा जिल्ला स्थित सुचारु अवस्थामा रहेका पूर्वसूचना केन्द्रको नाम र सम्पर्क नं.

सि.नं.	सम्पर्क व्यक्तिको नाम	सम्पर्क नं.	ठेगाना	केन्द्रको प्रकार	नदी तथा बेसीन क्षेत्र	वेबसाईट	कैफियत
१	यादव बोगटी	९८०६४०४५२५	आलीताल गा.पा. वाड नं. ८ कालाकोट	रंगुन नदी अवलोकन केन्द्र	रंगुन नदी जलाधार तल्लो क्षेत्र	<a href="http://cbfews.icimod.org/wlms/cbfewsmap/?stationID=NPL003">http://cbfews .icimod.org/ wlms/cbfews map/?station ID=NPL003</a>	नदीको जलस्तर कती मिटर छ, खतरा छ कि छैन भन्ने जानकारी लिने दिने
२	पशुपती धामी	९८४८९८३९६२	परशुराम १२ कैनपानी	रंगुन नदी अवलोकन केन्द्र	रंगुन नदी जलाधार तल्लो क्षेत्र		नदीको जलस्तर कती मिटर छ, खतरा छ कि छैन भन्ने जानकारी लिने दिने
३	तारा दत्त जोशी	९८४७६९९७५२	परशुराम ५ परशुराम धाम	महाकाली नदी, नदी अवलोकन केन्द्र	महाकाली जलाधार क्षेत्र माथिल्लो क्षेत्र	<a href="http://www.wscad.a.net/display/parsurammunicipality/">www.wscad a.net/display /parsuramm unicipality/</a>	महाकाली नदीको जलस्तर र खतरा छ कि छैन भनी जानकारी लिने दिने
४	निरज साउद	९८६८४६७७४६	परशुराम १२ जोगबुडा	बर्षा मापन केन्द्र	रंगुन नदी जलाधार भित्रीमधेय क्षेत्र		जोगबुडा क्षेत्रमा परेको पानीको अवस्था बारे जानकारी दिने लिने
५	नरेश देउवा	९८४८८७९६५६	गन्धनपथुरा गा.पा. शाहखर्क	बर्षा मापन केन्द्र	रुवाखोला नदी माथिल्लो जलाधार ( महाभारत) क्षेत्र		रुवाखोला नदीको माथिल्लो क्षेत्र शाहखर्क क्षेत्रमा परेको पानीको अवस्था र खतराको अवस्था बारे जानकारी दिने लिने
६	लक्ष्मी देवी जोशी	९८६५६५३२६८ ९८६५६५३२६९	भागेश्वर गा.पा. रुपाल, रुईनवाटा	बर्षा मापन केन्द्र	रुपालीगाड माथिल्लो जलाधार (महाभारत) क्षेत्र		रुपालीगाडको माथिल्लो क्षेत्रमा परेको पानीको अवस्था र खतराको अवस्था बारे जानकारी दिने लिने
७	श्याम बहादुर सुनार	०९६, ४२०२२९ ९८४८०८४०९६	जिल्ला जल तथा मौषम विज्ञान विभाग फिल्ड कार्यालय डडेल्धुरा	बर्षा मापन तथा जिल्लाका सबैमौषमी पूर्वानुमान बारे सूचना बारे जानकारी दिने	जिल्ला भरी		
८	किरण बहादुर रावत	०९६ ४२०९२० ९८४८३०८५२३	जिल्ला आपतकालिन कार्य संचालन केन्द्र, जिल्ला प्रशासन कार्यालय डडेल्धुरा	जिल्लाका विभिन्न स्थानका विपद्, बर्षा आदी संग सम्बन्धित सूचना सकलन एवं आदान प्रदान गर्ने केन्द्र	जिल्ला भरि		
९	रमेश पनेरु	९८४८७८९५०६ ९८९४६६०९०६	परशुराम त.पा. ६ कुणा	महाकाली नदीको जलस्तर बारे समुदायमा जानकारी आदान प्रदान गर्ने	महाकाली जलाधार क्षेत्र तल्लो तटीय क्षेत्र		
१०	प्रताप बोहरा	९७४९५३३५५९	गौरा बजार	बर्षा मापन केन्द्र	रंगुन नदी जलाधार माथिल्लो (महाभारत तर्फ) क्षेत्र		गौरा क्षेत्र र आसपासमा परेको पानीको अवस्था बारे जानकारी दिने लिने

प्रमुख जिल्ला अधिकारी



अनुसूची-९

प्रमुख जिल्ला अधिकारी

विपद् व्यवस्थापन कार्यमा संलग्न साझेदार निकायहरू

निकाय/संस्थाको नाम	सम्पर्क व्यक्ति	फोन नं.
जिल्ला प्रशासन कार्यालय	प्रमुख जिल्ला अधिकारी	०९६४२०१३३, ९८५८७१७७७७
जिल्ला समन्वय समिति	जिल्ला समन्वय अधिकारी	०९६४१०१४४, ९८५८७२२२२२
अमरगढी नगरपालिका	प्रमुख प्रशासकीय अधिकृत	०९६४१०२२२, ९८५८७७७०४७
परशुराम नगरपालिका	प्रमुख प्रशासकीय अधिकृत	०९६४११००४,
आलिताल गाउँपालिका	प्रमुख प्रशासकीय अधिकृत	९८५८७८१०२०
भागेश्वर गाउँपालिका	प्रमुख प्रशासकीय अधिकृत	९८५८०१२१२०
गन्यापधुरा गाउँपालिका	प्रमुख प्रशासकीय अधिकृत	९८४८७३३८४७
नवदुर्गा गाउँपालिका	प्रमुख प्रशासकीय अधिकृत	९८५८७४५४३०
अजयमेरु गाउँपालिका	प्रमुख प्रशासकीय अधिकृत	९८५८७८५५५०
स्वास्थ्य कार्यालय	वरिष्ठ जनस्वास्थ्य अधिकृत	०९६४१०२२३८, ९८४९५९९०१२
कृषि ज्ञान केन्द्र	वरिष्ठ कृषि विकास अधिकृत	०९६४१०११२, ९८५८७५१३६६
खानेपानी तथा सरसफाई डिभिजन कार्यालय	डिभिजन इन्जिनियर	०९६४१०१५०, ९८५८७५१०२२
शिक्षा विकास तथा समन्वय ईकाई	ईकाई प्रमुख	०९६४२०१९७ ९८५८७७७२४८
सुरक्षा निकायहरू		
नेपाली सेना	प्रमुख सेनानी	०९६४२०५००, ९८६३०२९०२०
जिल्ला प्रहरी कार्यालय	प्रहरी नायव उपरिक्षक	०९६४२०१७६, ९८५८७१५५५५
सशस्त्र प्रहरी बल नेपाल नं.५२, गुल्म	सशस्त्र प्रहरी नायव उपरिक्षक	९८५१२७२५१३, ९८४९१४९२२६
राष्ट्रिय अनुसन्धान जिल्ला कार्यालय	प्र.अ.अ.	०९६-४२०११७, ९८५८७५५८५८
भेटनरी अस्पताल तथा पशु सेवा विज्ञ केन्द्र	कार्यालय प्रमुख	०९६४१०११४, ९८५८४२३२८२
डिभिजन वन कार्यालय	डिभिजन वन अधिकृत	०९६४२०१४५, ९८५८७५१२९६
भू तथा जलाधार व्यवस्थापन कार्यालय	वरिष्ठ जलाधार व्यवस्थापन अधिकृत	०९६४१०११५, ९८५८७५११२५
जलश्रोत तथा सिंचाई विकास डिभिजन कार्यालय	डिभिजन कार्यालय	०९६४१०१२५, ९८५८४३५८९६

९५  
प्रमुख जिल्ला अधिकारी





*(Handwritten signature)*  
**प्रमुख जिल्ला अधिकारी**

अनुसूची-१०

रेडकस उपशाखाको नाम तथा सभापतिहरूको नामावली

सि.नं.	उपशाखाको नाम	सभापति	सम्पर्क नम्बर
१	जोगबुडा उपशाखा	श्री पृथ्वी राज भट्ट	९८६८७२५४८५
२	देवल उपशाखा	श्री गोपाल दत्त अवस्थी	९८४८७०२५७०
३	भद्रपुर उपशाखा	श्री भोज राज जोशी	९७४९५००८८२
४	शीर्ष उपशाखा	श्री पद्म बहादुर माल	९८४८८५५१५२
५	भागेश्वर उपशाखा	श्री वीर भान शाही	९७५९५०२९०४
६	कोटेली उपशाखा	श्री प्रेम बहादुर साउद	९८६४३००४१२
७	आलिताल उपशाखा	श्री मान सिंह साउद	९७४९५०३९५२
८	नवदुर्गा उपशाखा	श्री शेरबहादुर धामी	९८४८७६६१४७
९	घटाल उपशाखा	श्री विक्रम सिंह भण्डारी	९८४८८७२४७१
१०	अजयमेरु उपशाखा	श्री इश्वरी दत्त जोशी	९८४८८४७४४४
११	कैलपालमाण्डौ उपशाखा	श्री हरेन्द्र पनेरु	९८४८७४३२६४
१२	बेलापुर उपशाखा	श्री बहादुर सिंह ऐर	९८४८८५९९६५
१३	गणेशपुर उपशाखा	श्री ललीत प्रसाद जोशी	९८४८४४९५०४
१४	भुवनेश्वरी उपशाखा	श्री दिल बहादुर बिष्ट	९८४८७२६५६१
१५	गाँडखेत उपशाखा	श्री गणेश बोगटी	९८६६५९७६८२
१६	अशियाग्राम उपशाखा	श्री तिलकराज भट्ट	९८४८८०२२२४
१७	सहश्रलिङ्ग उपशाखा	श्री खेम साउद	९८५८४२०६९४
१८	उग्रतारा उपशाखा	श्री देवकी भट्ट	९८४८८०१७२१
१९	बगरकोट उपशाखा	श्री भोज राज पन्त	९८४८७६८९७२
२०	रूपाल उपशाखा	श्री दिल बहादुर मडै	९८६५६५२९४२
२१	कीर्तिपुर उपशाखा	श्री विष्णु राज भट्ट	९८६०१३३५३८
२२	अमरगढी उपशाखा	श्री राजेन्द्र प्रसाद भट्ट	९८४८८८८८४५
२३	चिपुर उपशाखा	श्री अम्मर ब. भाट	९७४९५१६१४१
२४	समैजी उपशाखा	श्री सुरेन्द्र ब. भण्डारी	९८४८७६७८३०
२५	मष्टामाण्डौ उपशाखा	श्री खगेश्वरि भण्डारी	९८४८७७४३०४
२६	रडुवा उपशाखा	श्री सुरज बहादुर मल्ल	९८४८७३३०१९

अनुसूची-११

स्वास्थ्य तथा पोषण विषयगत क्षेत्र संग भएका स्रोत साधन र क्षमताहरू:

स्थानीय तहमा कार्यरत स्वास्थ्य शाखा प्रमुखहरूको विवरण

क्र.सं.	स्थानीय तह	शाखा प्रमुखको नाम	पद	मोबाईल नं.	ईमेल ठेगाना
१	अमरगढी न.पा.	गणेश बहादुर बिष्ट	सि.अ.हे.व.अ.	९८५८७५१७५१	<a href="mailto:gnbista@gmail.com">gnbista@gmail.com</a>
२	परशुराम न.पा.	हिकमत बहादुर धामी	सि.अ.हे.व.अ.	९८४८८०४३७७	<a href="mailto:hikmatdhami42@gmail.com">hikmatdhami42@gmail.com</a>
३	आलिताल गा.पा.	धन बहादुर क्षेत्री	सि.अ.हे.व.अ.	९८४८८४७४२३	<a href="mailto:bhattdbr7423@gmail.com">bhattdbr7423@gmail.com</a>
४	अजयमेरु गा.पा.	गणेश बहादुर पाल	ज.स्वा.नि.	९८६८४६०७१९	<a href="mailto:ganeshpal010@gmail.com">ganeshpal010@gmail.com</a>
५	भागेश्वर गा.पा.	मान बहादुर साहु	ज.स्वा.नि.	९८५८७८४४६५	<a href="mailto:sahumanbahadur333@gmail.com">sahumanbahadur333@gmail.com</a>
६	गन्यापधुरा गा.पा.	बासुदेव नौन्याल	ज.स्वा.नि.	९८५८७७५००६	<a href="mailto:naunyalbasudev@gmail.com">naunyalbasudev@gmail.com</a>
७	नवदुर्गा गा.पा.	खगेन्द्र प्रसाद भट्ट	ज.स्वा.नि.	९८५८७८६७०१	<a href="mailto:kpchintan9@gmail.com">kpchintan9@gmail.com</a>

*(Handwritten signature)*  
**प्रमुख जिल्ला अधिकारी**



स्थानीय तहमा कार्यरत स्वास्थ्यकर्मीहरूको संख्या

*(Signature)*  
प्रमुख जिल्ला अधिकारी

क्र.सं.	स्थानीय तह	स्वीकृत दरबन्दी संख्या	स्वीकृत दरबन्दीमध्ये पदपूर्ति	हाल कार्यरत स्वास्थ्यकर्मी संख्या					
				स्थायी	करार - दरबन्दी	करार - स्थानीय	करार - अन्य	जम्मा	म.स्वा.स्व.से. संख्या
१	अमरगढी	२३	२२	२३		११		३४	८०
२	परशुराम	३३	२३	२२	९	३७		६८	८४
३	आलिताल	१२	१०	९	१	१६		२६	५५
४	अजयमेरु	२७	२७	२४		२१		४५	८२
५	भागेश्वर	१७	१७	१६		१७		३३	५४
६	गन्यापधुरा	२२	२२	२२		१६		३८	५९
७	नवदुर्गा	२२	१५	१५		१८		३३	६५
जम्मा		१५६	१३६	१३१	१०	१३६		२७७	४७९

स्वास्थ्यतर्फ गठित जिल्ला स्तरीय द्रुत प्रतिकार्य टोली (DRRT) को नामावली

सि.नं.	नामथर	पद	कार्यालय	सम्पर्क न.	कैफियत
१	केशर बहादुर साउद	ज.स्वा.अ.	स्वास्थ्य कार्यालय डडेल्धुरा	९८४८५४९८३७	संयोजक
२	डा.पंकज शाह	मे.अ.	डडेल्धुरा अस्पताल डडेल्धुरा	९८४९९८६६०९	सदस्य
३	भवान सिंह कुँवर	प.नि.सु.नि.	स्वास्थ्य कार्यालय डडेल्धुरा	९८४८७२०७१४	सदस्य
४	बीरिन्द्र सिंह बडाल	ल्या.टे.नि.	स्वास्थ्य कार्यालय डडेल्धुरा	९८६६७०३२३२	सदस्य
५	जनक चन्द	त.अ.	स्वास्थ्य कार्यालय डडेल्धुरा	९८५८०५२८०८	सदस्य
६	पदम राज ओझा	अ.छै.प्र.	स्वास्थ्य कार्यालय डडेल्धुरा	९८६८७७१६६६	सदस्य
७	हरि प्रसाद भट्ट	भे.क.सु.नि.	स्वास्थ्य कार्यालय डडेल्धुरा	९८४८७८९५५३	सदस्य (फोकल पर्सन)
८	आशा थापा	प.हे.न.	स्वास्थ्य कार्यालय डडेल्धुरा	९८५८७८४१५५	सदस्य
९	प्रेम ऐर	ज.स्वा.नि.	अमरगढी नगरपालिका	९८४८७३१५०६	सदस्य
१०	भोज बहादुर पाल	अ.हे.व.	स्याउले आ.स्वा.के.	९८६५६१६९७६	सदस्य
११	पुजा शाह	सी.अ.न.मि.	सल्लाघारी आ.स्वा.के.	९८४८७१८३९५	सदस्य

स्वास्थ्य शाखा प्रमुख तथा स्वास्थ्य संस्था प्रमुखहरूको विवरण

स्थानीय तहको नाम: नवदुर्गा गाउँपालिका

क्र.सं.	वडा नं.	स्वास्थ्य संस्थाको नाम	संस्था प्रमुखको नाम	पद	तह	मोबाईल नं.	कै.
१		स्वास्थ्य शाखा प्रमुख/ RRT संयोजक	खगेन्द्र प्रसाद भट्ट	ज.स्वा.नि.	छैटौँ	९८५८७८६७०१	
२	१	कोटेली स्वास्थ्य चौकी	लाल बहादुर साउद	सि.अ.हे.व.अ.	छैटौँ	९८४८८४९००१	
३	२	मणिलेक स्वास्थ्य चौकी	मीन राज घिक्त	ज.स्वा.नि.	छैटौँ	९८५८७५१३३३	
४	३	नवदुर्गा स्वास्थ्य चौकी	तारा प्रसाद भट्ट	सि.अ.हे.व.	पाँचौँ	९८४८७७८७८९	
५	४	बेलापुर स्वास्थ्य चौकी	चेतराज अबस्थी	सि.अ.हे.व.अ.	छैटौँ	९८४८७४३०६५	
६	५	चामाचौड आ.स्वा.से.के.	हर्क बहादुर बि.क.	सि.अ.हे.व.	पाँचौँ	९८६५९३९८५९	

*(Signature)*  
९८  
प्रमुख जिल्ला अधिकारी



*Handwritten signature*  
**प्रमुख जिल्ला अधिकारी**

स्थानीय तहको नाम: अमरगढी नगरपालिका

क्र.सं.	वडा नं.	स्वास्थ्य संस्थाको नाम	संस्था प्रमुखको नाम	पद	तह	मोबाईल नं.	कै.
१		स्वास्थ्य शाखा प्रमुख/ RRT संयोजक	श्यामराज बोहरा	ज.स्वा.अ.	सातौं	९८४८८२७२८९	
२	१	स्याउले आ.स्वा.से.के.	भोज बहादुर पाल	अ.हे.व.	चौथो	९८६५६९६९७६	
३	२	बिरखम आ.स्वा.से.के.	प्रमिला जोशी	सि.अ.हे.व.	पाँचौं	९८४८७२८५३४	
४	३	घटाल स्वास्थ्य चौकी	लोकराज पनेरु	ज.स्वा.नि.	छैटौं	९८४८७२८५३०	
५	४	भलिया आ.स्वा.से.के.	हेमराज ओझा	अ.हे.व.	चौथो	९८४८७६५०९९	
६	५	डडेल्धुरा अस्पताल	डा. नरेन्द्र कुमार खनाल	नि.प्र.मे.सु.	दसौं	९८५८७५३२०९	
७	६	भज्यौटा आ.स्वा.से.के.	धर्मराज ताम्राकार	ज.स्वा.नि.	छैटौं	९८४८८०९०६८	
८	७	उग्रतारा स्वास्थ्य चौकी	ललित के.सी.	सि.अ.हे.व.अ.	छैटौं	९८४८७६५४६७	
९	८	डकले आ.स्वा.से.के.	धुवराज ताम्राकार	ज.स्वा.नि.	छैटौं	९८४०२९२४९९	
१०	९	भूमिराज स्वास्थ्य चौकी	नविन नेपाली	ज.स्वा.नि.	छैटौं	९८६५८९३३४०	
११	१०	सहभ्रलिङ्ग स्वास्थ्य चौकी	लोकराज भट्ट	ज.स्वा.नि.	छैटौं	९८४८७५०८५४	
१२	११	सल्लाघारी आ.स्वा.से.के.	पूजा कुमारी शाह	सि.अ.न.मी.	पाँचौं	९८४८७९८३९५	

स्थानीय तहको नाम: अजयमेरु गाउँपालिका

क्र.सं.	वडा नं.	स्वास्थ्य संस्थाको नाम	संस्था प्रमुखको नाम	पद	तह	मोबाईल नं.	कै.
१		स्वास्थ्य शाखा प्रमुख/ RRT संयोजक	गणेश पाल	ज.स्वा.नि.	छैटौं	९८६८४६०७९९	
२	१	समैजी स्वास्थ्य चौकी	हिकमत बहादुर कठायत	सि.अ.हे.व.अ.	छैटौं	९८४८७२८०७५	
३	२	चमडा स्वास्थ्य चौकी	देबु थापा	ज.स्वा.नि.	छैटौं	९८६४८९२८२२	
४	३	भद्रपुर स्वास्थ्य चौकी	दिपेन्द्र पन्त	ज.स्वा.नि.	छैटौं	९८६८४६७९०९	
५	४	चिपुर स्वास्थ्य चौकी	मनोज पनेरु	सि.अ.हे.व.	पाँचौं	९८४८८०३८४९	
६	५	देवलदिव्यपुर स्वास्थ्य चौकी	गणेश बहादुर ऐडी	ज.स्वा.नि.	छैटौं	९८४८८२२६९३	
७	६	राजुल आ.स्वा.से.के.	भुवन पन्त	सि.अ.हे.व.	पाँचौं	९८४८७६६४९८	

स्थानीय तहको नाम: भागेश्वर गाउँपालिका

क्र.सं.	वडा नं.	स्वास्थ्य संस्थाको नाम	संस्था प्रमुखको नाम	पद	तह	मोबाईल नं.	कै.
१		स्वास्थ्य शाखा प्रमुख/ RRT संयोजक	मान बहादुर शाहु	ज.स्वा.अ.	सातौं	९८५८७८४४६५	
२	१	पनिउट आ.स्वा.से.के.	लोक बहादुर पाल	अ.हे.व.	चौथो	९८४८८७९९५५	
३	२	रूपाल स्वास्थ्य चौकी	नविन कुमार यादव	हे.अ.	पाँचौं	९८४४५७२९०७	
४	३	भागेश्वर स्वास्थ्य चौकी	गौतम कुमार शाही	ज.स्वा.नि.	छैटौं	९८४८७३९२९४	
५	४	बगरकोट स्वास्थ्य चौकी	क्रिती बहादुर बिष्ट	ज.स्वा.नि.	छैटौं	९८४८७५३५०७	
६	५	सिराइ आ.स्वा.से.के.	सुरेश नाथ	अ.हे.व.	चौथो	९८६८४२३५९२	

स्थानीय तहको नाम: परशुराम नगरपालिका

क्र.सं.	वडा नं.	स्वास्थ्य संस्थाको नाम	संस्था प्रमुखको नाम	पद	तह	मोबाईल नं.	कै.
१		स्वास्थ्य शाखा प्रमुख/ RRT संयोजक	हिकमत बहादुर धामी	सि.अ.हे.व.अ.	छैटौं	९८४८८०४३७७	
२	१	बोडा आ.स्वा.से.के.	दिपेश बोहरा	अ.हे.व.	चौथो	९८४८४९०४६३	
३	२	बसौटी आ.स्वा.से.के.	हरि प्रसाद भट्ट	अ.हे.व.	चौथो	९८६२४६२८७४	

*Handwritten signature*  
**प्रमुख जिल्ला अधिकारी**

४	३	शिर्ष आ.स्वा.से.के.	युवराज डाँगी	अ.हे.व.	चौथो	९८६५६३७७४७	
५	४	कटाल आ.स्वा.से.के.	नन्दराम नाथ	अ.हे.व.	चौथो	९८४८८३०२३६	
६	५	शिर्ष स्वास्थ्य चौकी	पदमराज भट्टराई	सि.अ.हे.व.	पाँचौ	९८४८५४५७२६	
७	६	बन्ड आ.स्वा.से.के.	जानकी जागरी	अ.हे.व.	चौथो	९७६२२९८७४	
८	७	साँदनी स्वास्थ्य चौकी	राम नाथ	ज.स्वा.नि.	छैटौ	९८६५६८६९९९	
९	८	जमरानी आ.स्वा.से.के.	सपना धामी	अ.हे.व.	चौथो	९८४७३९८५४	
१०	९	गाईबाधे आ.स्वा.से.के.	गणेश नाथ	अ.हे.व.	चौथो	९८४८५४४८५३	
११	१०	जोजला आ.स्वा.से.के.	भुवन राज जोशी	अ.हे.व.	चौथो	९८६४५४५५०२	
१२	११	सलेता आ.स्वा.से.के.	प्रेमराज भट्ट	अ.हे.व.	चौथो	९८६४३२४७३२	
१३	१२	जोगबुडा अस्पताल	डा. जितेन्द्र चौधरी	मे.अ.	आठौ	९८६५५५८२०५	

स्थानीय तहको नाम: अलिताल गाउँपालिका

क्र.सं.	वडा नं.	स्वास्थ्य संस्थाको नाम	संस्था प्रमुखको नाम	पद	तह	मोबाईल नं.	कै.
१		स्वास्थ्य शाखा प्रमुख/ RRT संयोजक	धन बहादुर क्षेत्री	सि.अ.हे.व.अ.	छैटौ	९८४८८४७४२३	
२	१	हतौला आ.स्वा.से.के.	हेमन्त मडै	अ.हे.व.	चौथो	९८६८८९०९०९	
३	२	गांखेत स्वास्थ्य चौकी	जनकराज भट्ट	सि.अ.हे.व.अ.	छैटौ		
४	३	चौड आ.स्वा.से.के.	नरेश विष्ट	अ.हे.व.	चौथो	९७६९९०७४४९	
५	४	घरेलु आ.स्वा.से.के.	निर्मला पाल	सि.अ.हे.व.	पाँचौ		
६	५	भित्रीसैन स्वास्थ्य चौकी	निरा मडै	अ.हे.व.	चौथो	९८९२७००६२३	
७	६	मेलखाली आ.स्वा.से.के.	प्रमानन्द नाथ	अ.हे.व.	चौथो		
८	७	भाडी आ.स्वा.से.के.	लोक बहादुर बोहरा	अ.हे.व.	चौथो	९७६६९७९१००	
९	८	अलिताल स्वास्थ्य चौकी	चेतराज जोशी	ज.स्वा.नि.	छैटौ		

स्थानीय तहको नाम: गन्यापधुरा गाउँपालिका

क्र.सं.	वडा नं.	स्वास्थ्य संस्थाको नाम	संस्था प्रमुखको नाम	पद	तह	मोबाईल नं.	कै.
१		स्वास्थ्य शाखा प्रमुख/ RRT संयोजक	वासुदेव नौन्याल	ज.स्वा.नि.	छैटौ	९८५८७७५००६	
२	१	असिग्राम स्वास्थ्य चौकी	सुनिता खाती	ज.स्वा.नि.	छैटौ	९८६५८८४९९२	
३	२	गणेशपुर स्वास्थ्य चौकी	प्रेम प्रसाद भण्डारी	सि.अ.हे.व.अ.	छैटौ	९८४८५३९९७९	
४	३	मष्टामाण्डौ स्वास्थ्य चौकी	हिरा बहादुर पाल	सि.अ.हे.व.	पाँचौ	९८४०३९५३२६	
५	४	कैलपालमाण्डौ स्वास्थ्य चौकी	किशोर कुमार पाण्डेय	ज.स्वा.नि.	छैटौ	९८४८७२६०३५	
६	५	रेल आ.स्वा.से.के.	दीपक बहादुर ओली	सि.अ.हे.व.अ.	छैटौ	९८४८४७६४३८	



- १) मिति २०८१।११।१९ को जिल्ला विपद् व्यवस्थापन समितिको बैठकको निर्णय अनुसार यस जिल्लाको जिल्ला विपद् पूर्व तयारी तथा प्रतिकार्य योजना २०८१ लाई समयानुकूलन परिमार्जन गर्न गठित उप समितिले परिमार्जन गरी तयार पारेको DPRP का सम्बन्धमा यस बैठकबाट प्राप्त सुझावहरू समेत समावेश गरी पारित गर्ने निर्णय गरियो ।
- २) डडेल्धुरा जिल्लाका लागि तयार पारिएको मनसुन जन्य विपद् पूर्वतयारी तथा प्रतिकार्य योजना, २०८२ बमोजिम मनसुनको समयमा हुने विपद्का घटनाहरू न्यूनिकरण गर्न तथा राहत उद्धारका कार्यहरू प्रभावकारी रूपमा कार्यान्वयन गर्न जिम्मेवार निकायहरूले सरोकारवाला निकायहरूसंगको सहयोग र समन्वयमा तत्काल कार्यान्वयन गर्ने निर्णय गरियो ।
- ३) यस वर्षको मनसुनी वर्षा र अन्य वर्षको तुलनामा बढी वर्षा हुने अनुमान गरिएकाले हालसम्म जिल्लामा मनसुनी वर्षाका कारण खासै ठुलो धनजनको क्षति भएको नपाइए तापनि मनसुनि वर्ष निरन्तर जारी नै रहेकोले जिल्लाको भित्री मधेस लगायतका अन्य स्थानहरू समेत बाढी/पहिरोको उच्च जोखिममा रहेको हुँदा बाढी/पहिरोबाट जोखिममा रहेका स्थानमा बसोबास गर्ने जनता तथा स्थानीय तहहरूलाई पूर्ण रूपमा सचेतना अपनाउन तथा बाढीपहिरो लगायतका विपद् एवं माहामारी आईहालेमा तुरुन्त उद्धार, पुनर्स्थापना तथा राहत लगायतका कार्यमा जुट्न एवं जिल्ला स्थित सुरक्षा निकाय, नेपाल रेडक्रस सोसाइटी, स्थानीय तथा जिल्ला विपद् व्यवस्थापन समितिसंग समन्वय गरी उद्धार, पुनर्स्थापना तथा राहत लगायतका कार्य गर्न सम्पूर्ण जनसमुदाय, स्थानीय तह, राजनैतिक दल, पत्रकार, उद्योग वाणिज्य संघ, नागरिक समाज, सुरक्षा निकाय, विपद्संग सम्बन्धित गै.स.स. लगायत सम्बद्ध सबैलाई अनुरोध गर्ने निर्णय गरियो ।
- ४) बाढी पहिरो तथा हावाहुरी लगायत अन्य विपद् प्रकोपका कारण क्षति भएका विद्यालय, खानेपानी, सिंचाई, स्वास्थ्य चौकीका जस्ता सार्वजनिक संरचना र योजनामा पुगेको क्षति पुर्ननिर्माण तथा पुनर्स्थापनाका कार्यका लागि बजेटको सिमा भित्र रहि काममा दोहोरो नपर्ने गरी सम्बन्धित विषयगत कार्यालयहरूले गर्ने व्यवस्था मिलाउने निर्णय गरियो ।
- ५) जिल्लामा घटने विपद्का घटनालाई मध्यनजर गरी विपद् पूर्व एवं पश्चातको समयमा विपद् पूर्वतयारी तथा प्रतिकार्य योजना बमोजिम काम कारवाही हुँदै आएकोमा विपद् व्यवस्थापनको कार्यलाई थप प्रभावकारी बनाई समन्वयात्मक रूपमा अन्तरपालिका श्रोत साधन सहयोग कार्यलाई थप सहज एवं सरल बनाउने व्यवस्था मिलाउन यसजिल्लाका सबै स्थानीय तहहरूलाई अनुरोध गर्ने निर्णय गरियो ।
- ६) विपद् पूर्व तयारी तथा प्रतिकार्य योजना र मनसुन पूर्वतयारी तथा प्रतिकार्य योजना समेतले पहिचान गरेका यस जिल्लाका सबै पालिका भित्र रहेका विभिन्न प्रकोपबाट जोखिम पूर्ण वस्ती एवं घरहरू संभावित प्रकोपबाट क्षति हुन नदिन सबै पालिका र सरोकारवाला निकायहरूले उच्च प्राथमिकता दिने ।
- ७) मिति २०८२।०२।०७ गते आएको हावाहुरीका कारण रुख ढली डडेल्धुरा आलिताल गा.पा. वडा नं. ६ बस्ने रविना कामीको मृत्यु भई निजका परिवारलाई राहत स्वरूप प्रदान गरिएको रकम रु. २,००,०००।- (दुई लाख) समर्थन गर्ने निर्णय गरियो ।
- ८) जिल्ला विपद् पूर्व तयारी तथा प्रतिकार्य योजना, २०८२ लाई छुपाई गरी दिन हुन यस जिल्लामा कार्यरत गैर सरकारी संस्था रुडुक डडेल्धुरा र निड्स नेपाललाई अनुरोध गर्ने निर्णय गरियो ।
- ९) विभिन्न मितिमा प्राकृतिक प्रकोपका कारण घर भत्कै क्षति भएका दिपेन्द्र अवस्थी समेतका ६ जना व्यक्तिहरूलाई सहूलियत दरको काठ उपलब्ध गराउनका लागि जिल्ला वन पैदावार आपूर्ति समिति डडेल्धुराको च.नं. १ मिति २०८२।०४।०२ गतेका पत्रसाथ प्राप्त पायलहरू आवश्यक कारवाहीका लागि सोही समितिमा पठाउने निर्णय गरियो ।

Handwritten signatures and stamps are present at the bottom of the page, including a stamp that reads "जिल्ला विपद् व्यवस्थापन समिति" (District Disaster Management Committee).

सन्दर्भ सूची:

- विपद् जोखिम न्यूनीकरण तथा व्यवस्थापन ऐन, २०७४ र विपद् जोखिम न्यूनीकरण तथा व्यवस्थापन नियमावली, २०७६
- जनस्वास्थ्य सेवा ऐन, २०७५ र नेपाल स्वास्थ्य सेवा नियमावली, २०७५
- विपद् जोखिम न्यूनीकरण राष्ट्रिय रणनीतिक कार्ययोजना २०१८ - २०३०
- विपद् जोखिम न्यूनीकरण राष्ट्रिय नीति २०७५
- राष्ट्रिय विपद् प्रतिकार्य कार्यढाँचा, २०७० (प्रथम संशोधन २०७५):
- विपद् पूर्वतयारी तथा प्रतिकार्य योजना तर्जुमा मार्गदर्शन, २०६७ (प्रथम संशोधन २०७६)
- स्थानीय सरकार सञ्चालन ऐन २०७४
- विपद् व्यवस्थापन दिग्दर्शन
- जिल्ला विपद् पूर्वतयारी तथा प्रतिकार्य योजना २०८१: जिल्ला प्रशासन कार्यालय डडेल्धुरा।
- डडेल्धुरा जिल्लाको गाउँपालिका तथा नगरपालिकाका विपद् पूर्वतयारी तथा प्रतिकार्य योजना तथा नगर प्रोफाइलहरू