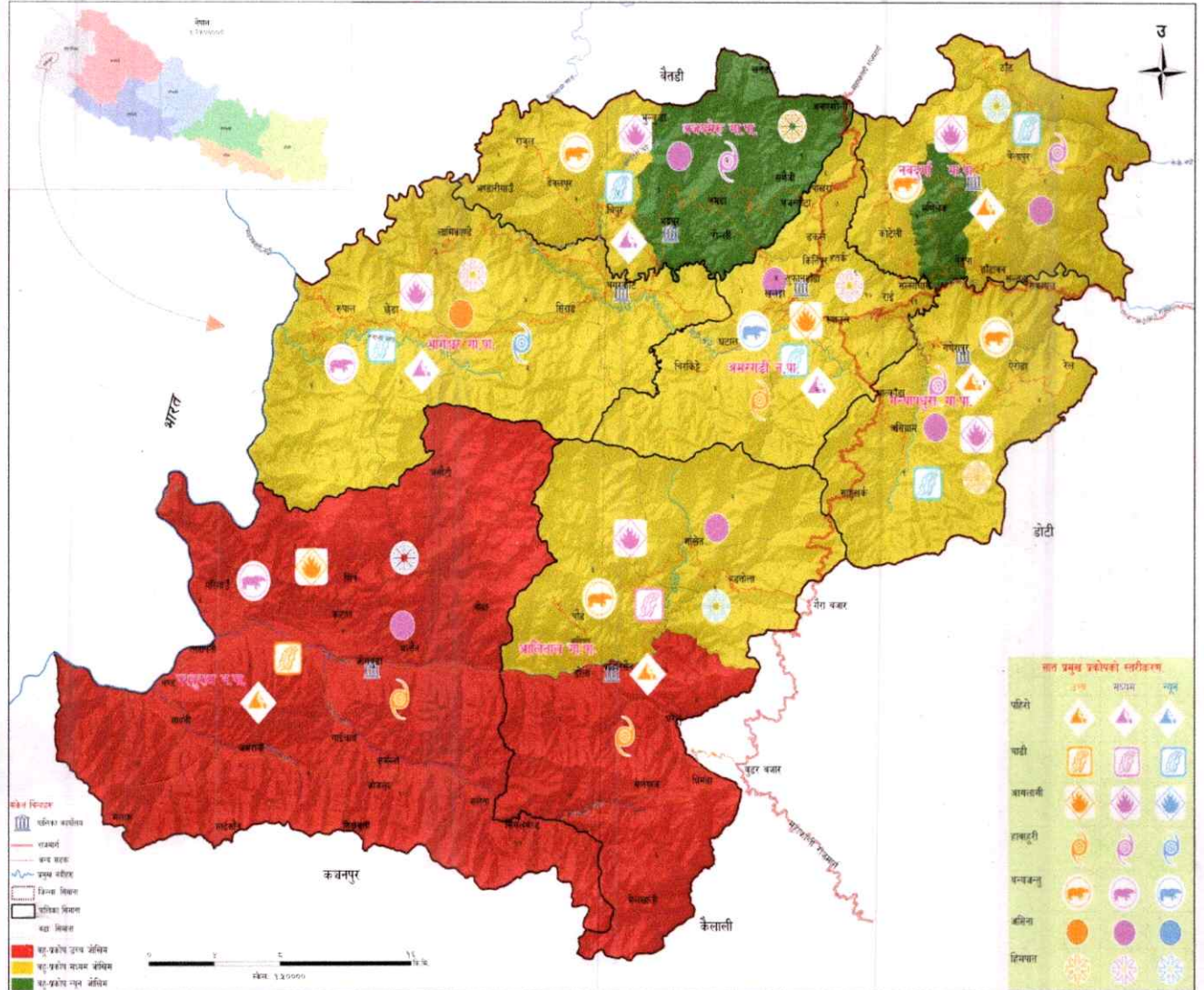


जिल्ला विपद् पूर्वतयारी तथा प्रतिकार्य योजना डडेल्धुरा, २०८१

डडेल्धुरा जिल्ला प्रकोप स्तरीकरण नक्शा



संकेत विवरण
 पछिसे बायाँतर्फ
 पछी
 बायाँतर्फ
 दायाँतर्फ
 बलियो
 दुबियो

Data Source: Bipad Portal, DEOC, Local Levels, Health Officials,
 Nepal Police, and APF Nepal, Daddeldhura
 Technical Support: SUPER Project
 Date: 2081/01/07

Geographic Coordinate System: GCS WGS 1984
 Datum: D WGS 1984
 Prime Meridian: Greenwich
 Angular Unit: Degree



जिल्ला विपद् व्यवस्थापन समिति
 डडेल्धुरा



विषय सूची

१.१ पृष्ठभूमि.....	१
जिल्लामा रहेका स्थानीय तहहरूको भौगोलिक एवं जनसांख्यिक विवरण	२
१.अमरगढी नगरपालिका.....	२
२.परशुराम नगरपालिका	३
३.आलिताल गाउँपालिका.....	४
४.नवदुर्गा गाउँपालिका	५
५.अजयमेरु गाउँपालिका	६
६.भागेश्वर गाउँपालिका	७
७.गन्यापधुरा गाउँपालिका.....	८
१.२ परिचय.....	९
१.३ जिल्ला विपद् पूर्वतयारी तथा प्रतिकार्य योजनाको उद्देश्य.....	९
१.४ योजनाको आवश्यकता तथा महत्व.....	१०
१.५ योजनाको सीमा	११
१.६ योजना निर्माण प्रक्रिया विधि.....	११
१.७ योजना कार्यान्वयन रणनीतिहरू.....	१२
खण्ड २ प्रकोप, संकटासन्नता, क्षमता तथा जोखिम विश्लेषण.....	१३
२.१ ऐतिहासिक समय रेखा विश्लेषण.....	१३
१ .परशुराम नगरपालिका.....	१३
२.अमरगढी नगरपालिका.....	२६
३.आलिताल गाउँपालिका.....	२८
४.अजयमेरु गाउँपालिका	३०
५.गन्यापधुरा गाउँपालिका.....	३३
६.नवदुर्गा गाउँपालिका	३५
७.भागेश्वर गाउँपालिका.....	३६
२.२ प्रकोपको पहिचान तथा स्तरीकरण	३८
२.३ संकटासन्नता विश्लेषण.....	३९
२.४ क्षमता विश्लेषण	४०
विषयगत क्षेत्रहरूको क्षमता विश्लेषण.....	४१
२.५ जिल्लाको समग्र जोखिम विश्लेषण.....	४८
विपद् प्रतिकार्य सम्बन्धी अर्जुनबाण गण डडेल्धुराका गतिविधि.....	५१
विपद् प्रतिकार्य सम्बन्धि जिल्ला प्रहरी कार्यालयका गतिविधिहरू.....	५३
खण्ड ३ विपद् पूर्वतयारी तथा प्रतिकार्य योजना.....	५४
३.१ विषयगत क्षेत्र तथा जिम्मेवार निकायहरू.....	५४
३.२ आपतकालिन पूर्वतयारी योजना ,२०८१	५४
३.३ आपतकालिन प्रतिकार्य योजना ,२०८१.....	६४
सूचना संचार तथा समन्वय.....	६४
कोज तथा उद्धार.....	६६
आपतकालिन आवास तथा गैह्र खाद्य सामग्री.....	६७
स्वास्थ्य तथा पोषण.....	६८
खानेपानी ,सरसफाई र स्वच्छता प्रवर्द्धन	७०
खाद्य सुरक्षा तथा जीविकोपार्जन	७१
आपतकालिन शिक्षा.....	७२

पुनर्स्थापन, पुनर्निर्माण तथा सामग्री व्यवस्थापन	७३
संरक्षण	७४
खण्ड-४	७७
अनुगमन, मूल्याङ्कन तथा सिकाई.....	७७
खण्ड-५	७८
संस्थागत समन्वय र सहकार्य	७८
खण्ड-६	७९
तथ्याङ्क ,घटना विवरण प्रतिवेदन तथा सम्प्रेषण.....	७९
६.१ घटना विवरण एवं प्रतिवेदन	७९
६.२ तथ्याङ्क तथा सूचना व्यवस्थापन	७९
अनुसूचीहरू.....	८०
अनुसूची-१	८०
मानवीय सहायतामा संलग्न साझेदार निकायहरू	८०
अनुसूची-२	८२
क देखि झ सम्म क्षेत्रगत अगुवा तथा सदस्य निकाय/संस्थाहरूको विवरण	८२
अनुसूची-३	८९
(क).निकायगत स्रोत साधनको आंकलन फाराम ढाँचा	८९
(ख)_न.पा. तथा गा.पा .स्तरीय प्रकोप द्रुत सर्वेक्षण प्रतिवेदन फाराम	९०
(ग).प्रकोप द्रुत सर्वेक्षण फाराम	९१
(घ) विस्तृत सर्वेक्षण (घरघुरी सर्वेक्षण) फाराम	९५
अनुसूची-४	९६
(क) DEOC ,सुरक्षा निकायहरू र नेपाल रेडक्रस सोसाईटी जिल्ला शाखा डडेल्धुरामा रहेका खोज/उद्धार/राहत सामग्रीहरूको विवरण	९६
(ख) अर्जुनबाण राण दहब्यारेक डडेल्धुरामा रहेका विपद् व्यवस्थापन सामग्रीहरू	९८
(ग) जिल्ला प्रहरी कार्यालय डडेल्धुरामा रहेका विपद् व्यवस्थापन सामग्रीहरू	१०१
(घ) सशस्त्र प्रहरी बल नेपाल नं .52 गुल्म हे.क्वा .डडेल्धुरामा रहेका विपद् व्यवस्थापन सामग्रीहरूको विवरण	१०२
(ङ).नेपाल रेडक्रस सोसाईटी जिल्ला शाखा डडेल्धुरामा रहेको मौज्जात सामग्री	१०६
अनुसूची-५	१०७
स्वास्थ्य तथा पोषण विषयगत क्षेत्र संग भएका स्रोत साधन र क्षमताहरू:.....	१०७
अनुसूची-६	१११
नेपाल प्रहरी एवं यूनीटहरूको सम्पर्क नम्बर र ठेगाना	१११
अनुसूची-७	११३
सशस्त्र प्रहरी बल नेपाल नं. ५२ गुल्म हे.क्वा .डडेल्धुरा र सिमा सुरक्षार्थ खटिईएका सशस्त्र प्रहरी कर्मचारीहरूको विवरण:-	११३
अनुसूची-८	११४
निजी क्षेत्र संग रहेका उपकरणहरू.....	११४
अनुसूची-९	११५
डडेल्धुरा जिल्लामा हाल संचालित एम्बुलेन्सहरूको विवरण	११५
अनुसूची-१०	११६
डडेल्धुरा जिल्ला स्थित सुचारु अवस्थामा रहेका पूर्वसूचना केन्द्रको नाम र सम्पर्क नं.	११६
अनुसूची-११	११७
संघीय सांसद तथा प्रदेशसभा सदस्यहरूको सम्पर्क नम्बर.....	११७
अनुसूची-१२	११८
स्थानीय तहका प्रमुख/उपप्रमुख ,अध्यक्ष/उपाध्यक्ष र वडा अध्यक्षहरूको सम्पर्क नं.....	११८
अनुसूची-१३	१२०


डडेल्धुरा जिल्ला स्थित कार्यालय प्रमुखहरूको नामावली विवरण.....	१२०
अनुसूची-१४	१२२
खुला क्षेत्र र सामग्रीहरूको अभिलेखन.....	१२२
अमरगढी नगरपालिका.....	१२४
आलिताल गाउँपालिका.....	१२५
गन्यापधुरा गाउँपालिका.....	१२६
अजयमेरु गाउँपालिका.....	१२६
नवदुर्गा गाउँपालिका.....	१२६
भागेश्वर गाउँपालिका.....	१२७
अनुसूची-१५	१२८
जिल्लामा रहेका हेलिप्याडहरूको विवरण.....	१२८
अनुसूची-१६	१२९
आ.व.२०८०।०८१ मा जिल्ला विपद् व्यवस्थापन समितिले जिल्लाभरि विभिन्न प्रकोप प्रभावितहरूलाई उपलब्ध गराएको राहतको विवरण.....	१२९
अनुसूची-१७	१३०
जिल्ला स्थित स्थानीय तहहरूका विपद् सम्पर्क व्यक्तिहरूको विवरण.....	१३०
अनुसूची-१८	१३१
अमरगढी, परशुराम न.पा. र आलिताल गा.पा.मा रहेका तालिम प्राप्त खोज तथा उद्धार पूर्वसूचना र प्राथमिक उपचारका स्वयंसेवकहरू	१३१
अनुसूची-१९	१४९
जिल्ला विपद् व्यवस्थापन समितो मिति २०८१।०२।२७ गतेको बैठकको निर्णयको प्रतिलिपि	१४९
सन्दर्भ सूची:.....	१५१












१.१ पृष्ठभूमि

सुदूरपश्चिम प्रदेश अन्तर्गत रहेको पहाडी जिल्ला डडेल्धुरा समुन्द्र सतहवाट ४६२ मिटर देखि २६७५ मिटरको उचाईमा रही १५३८ वर्ग किलोमिटर क्षेत्रफल भित्र फैलिएको छ । राष्ट्रिय जनगणना २०७८ अनुसार यस जिल्लाको कूल जनसंख्या १,३९,६०२ (महिला ७३,७०९ र पुरुष ६५,८९३) रहेको छ । विभिन्न तथ्याङ्कहरूका आधारमा प्रकोपको दृष्टिकोणले यो जिल्ला उच्च जोखिम क्षेत्र भित्र रहेको छ । बाढी, पहिरो, हिमपात, आगलागी, हुरीवतास लगायत अन्य प्रकोपका कारण प्रत्येक वर्ष यस जिल्लाका नागरिकहरू प्रभावित हुने गरेको पाईन्छ । त्यसैगरी झाडापखाला तथा अन्य सरुवारोग बाट पनि यो जिल्ला त्यति नै मात्रामा प्रभावित बन्ने गरेको छ । भूकम्पीय जोखिमका दृष्टिकोणबाट पनि यो क्षेत्र अति संकटासन्न क्षेत्रभित्र पर्दछ ।

विगतका वर्षहरूको अनुभव तथा विद्यमान जोखिमको विश्लेषणका आधारमा जिल्ला विपद् व्यवस्थापन समितिले विभिन्न सरोकारवाला निकायहरू तथा मानवीय सहायता प्रदायक संस्थाहरूसँग साझेदारी, सहकार्य तथा समन्वय गरी विपद् पूर्वतयारी तथा प्रतिकार्य योजना, २०८० लाई अद्यावधिक गरी यो प्रतिकार्य योजना तयार पारिएको हो । यो योजना कार्यान्वयनमा आएपछि प्रकोप प्रभावित परिवारहरूका आधारभूत आवश्यकताहरूको परिपूर्ति तथा बाँच्न पाउने अधिकारको सुनिश्चितता गर्ने तथा समुदायस्तरमा जोखिमका प्रभावहरू पनि न्यून हुने विश्वास गरिएको छ ।

नेपालको संविधानको अनुसूची-७ मा प्राकृतिक तथा गैर प्राकृतिक विपद् पूर्वतयारी, उद्धार तथा राहत र पुनर्लाभको कार्यलाई संघ र प्रदेशको साझा अधिकारको सूचीमा सूचीकृत गरिएको त्यसैगरी अनुसूची-९ मा संघ, प्रदेश र स्थानीय तह गरी तीनै तहको साझा अधिकारको सूचीमा समेत विपद् व्यवस्थापनलाई राखिएको छ । अनुसूची-८ ले पुनः विपद् व्यवस्थापनलाई स्थानीय तहको एकल अधिकारको सूचीमा समेटेकाले स्थानीय तहहरूको विपद् व्यवस्थापनमा महत्वपूर्ण भूमिका रहेको स्पष्ट छ ।

नेपालको कमजोर भू-वनोट, कमलो चुरे पहाड, मौसमी घटनाहरू, चुरेको प्राकृतिक स्रोतको अत्यधिक विनास, अव्यवस्थित बसोबास तथा खेती प्रणाली, तीव्र जनसंख्या वृद्धि, वनजंगल माथिको अति निर्भरता, अव्यवस्थित संरचनात्मक विकास (ग्रामीण सडक तथा पूर्वाधारहरू), जलवायु परिवर्तन, सामना गर्ने क्षमताको कमी तथा जोखिमका साथै प्रकोपको प्रभाव बारेमा समुदायमा जनचेतनाको कमी जस्ता कारणहरूले नेपाल प्राकृतिक विपद्को उच्च जोखिममा रहेको छ । यिनै जोखिमका अवस्थाहरूलाई मध्यनजर गर्दै नेपाल सरकारले प्रकोपका प्रभावहरूलाई न्यून गर्ने उद्देश्यलाई आफ्नो प्रमुख प्राथमिकताको क्षेत्रमा राखेको छ । सोही अनुरूप विपद् प्रतिकार्य योजना तर्जुमा गर्ने तथा विद्यमान योजनाहरूलाई अद्यावधिक गर्ने कार्यलाई निरन्तरता दिएको छ । यो कार्यको लागि नेपाल सरकारले विभिन्न राष्ट्रिय तथा अन्तर्राष्ट्रिय गैर सरकारी निकायहरू, नेपाल रेडक्रस सोसाइटी तथा राष्ट्रसंघीय संस्थाहरूसँग समन्वय र सहकार्य गरी पूर्वतयारी तथा प्रतिकार्य योजना तर्जुमा गर्ने रणनीति अवलम्बन गरेको छ । यसै सन्दर्भमा जिल्ला विपद् व्यवस्थापन समिति डडेल्धुराको मिति २०८१।०२।२७ को निर्णयबाट जिल्ला विपद् पूर्वतयारी तथा प्रतिकार्य योजना, २०८१ पारित गरिएको छ ।



यस योजनामा डडेल्धुरा जिल्लाको राजनीतिक तथा प्रशासनिक रूपमा रहेका ७ स्थानीय तहहरूमा देखा परेका विपद्जन्य घटनाहरूको विश्लेषण गरिएको छ । यस जिल्लाका पालिकाहरूको संक्षिप्त विवरण तल प्रस्तुत गरिएको छ ।

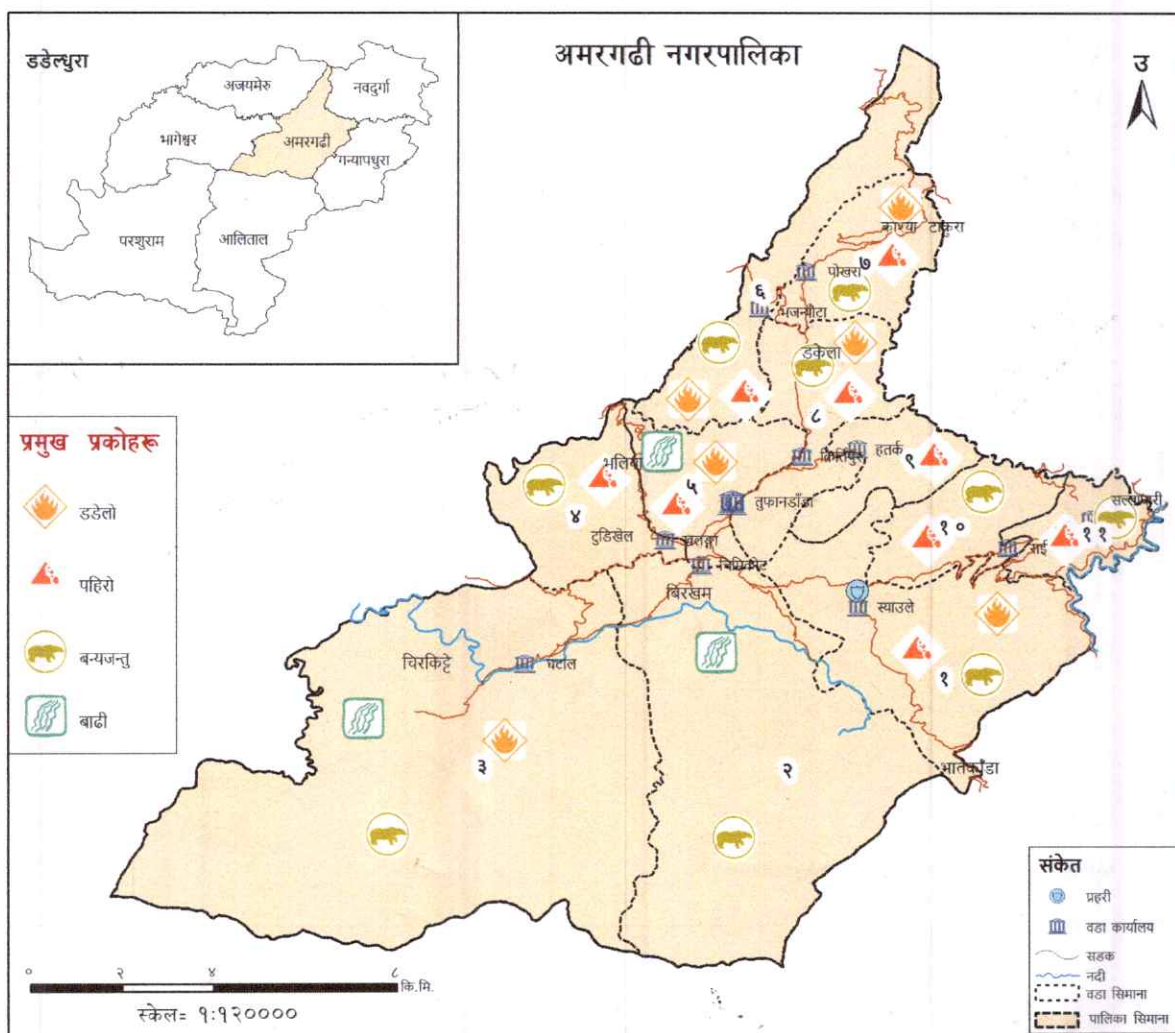
जिल्लामा रहेका स्थानीय तहहरूको भौगोलिक एवं जनसांख्यिक विवरण

१. अमरगढी नगरपालिका

अमरगढी नगरपालिका डडेल्धुरा जिल्लाको सदरमुकाममा अवस्थित नगरपालिका हो । यो नगरपालिका जिल्लामा विद्यमान विपद् जन्य जोखिमका दृष्टिकोणले मध्यम जोखिममा रहेको छ । पहिरो, हिमपात, आगलागी, खडेरी, असिना र चट्यांग जस्ता विपद् प्रकोपहरूले समय-समयमा प्रभाव पार्ने गरेको छ ।

क्र.सं.	वडा संख्या	परिवार संख्या	जनसंख्या			लैङ्गिक अनुपात	साक्षरता दर (प्रतिशतमा)	क्षेत्रफल (वर्ग कि.मी)
			जम्मा	पुरुष	महिला			
१	११	६१८२	२४१४९	११८१०	१२३३९	९५.७१	८१.८३	१२४.९३

स्रोत: राष्ट्रिय जनगणना २०७८



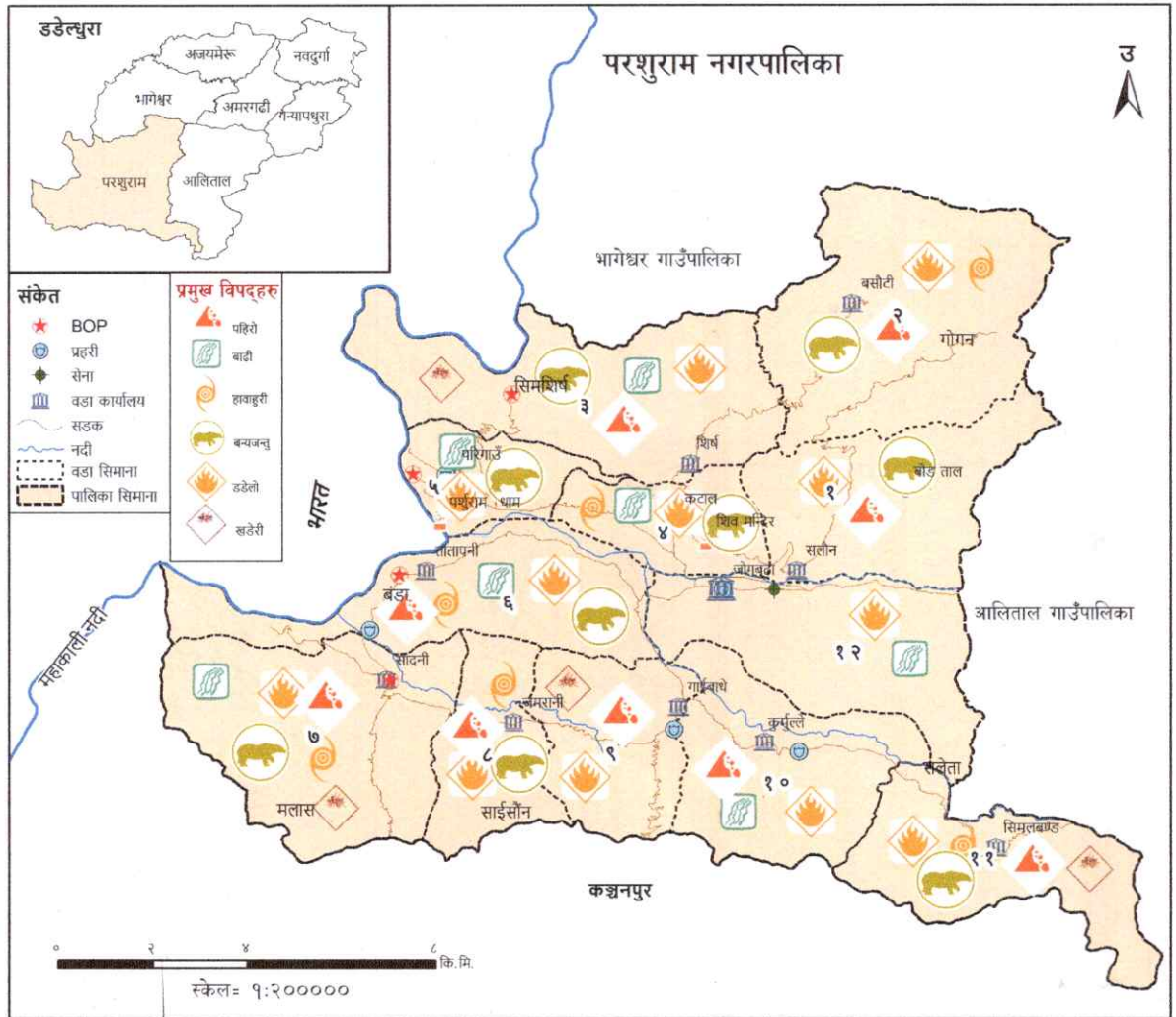
Handwritten signatures and marks at the bottom of the page.

२. परशुराम नगरपालिका

परशुराम नगरपालिका डडेल्धुरा जिल्लाको भित्री मधेश क्षेत्र अन्तर्गत पर्ने नगरपालिका हो । रंगुन, पन्तुरा र महाकाली नदीको कटानले वर्षेनी जोखिममा रहने यो न.पा. को अधिकांश भू-भाग चुरे पर्वतश्रृंखलासँग जोडिएको छ । विपद्का दृष्टिकोणले उच्च जोखिम क्षेत्रको रूपमा रहेको यो नगरपालिकामा बाढी, पहिरो, आगलागी, खडेरी, असिना र चट्यांग जस्ता मुख्य प्रकोपका रूपमा रहेका छन साथै सबैभन्दा बढि प्रभाव बाढीको रहेको छ भने बाढी, पहिरो र खडेरी समेत यस न.पा. मुख्य प्रकोप भित्र पर्दछन ।

क्र.सं.	वडा संख्या	परिवार संख्या	जनसंख्या			लैङ्गिक अनुपात	साक्षरता दर (प्रतिशतमा)	क्षेत्रफल(वर्ग कि.मी)
			जम्मा	पुरुष	महिला			
१	१२	७४३४	३५५९०	१६७४१	१८८४९	८८.८२	७८.७४	४१४.०७

स्रोत: राष्ट्रिय जनगणना २०७८



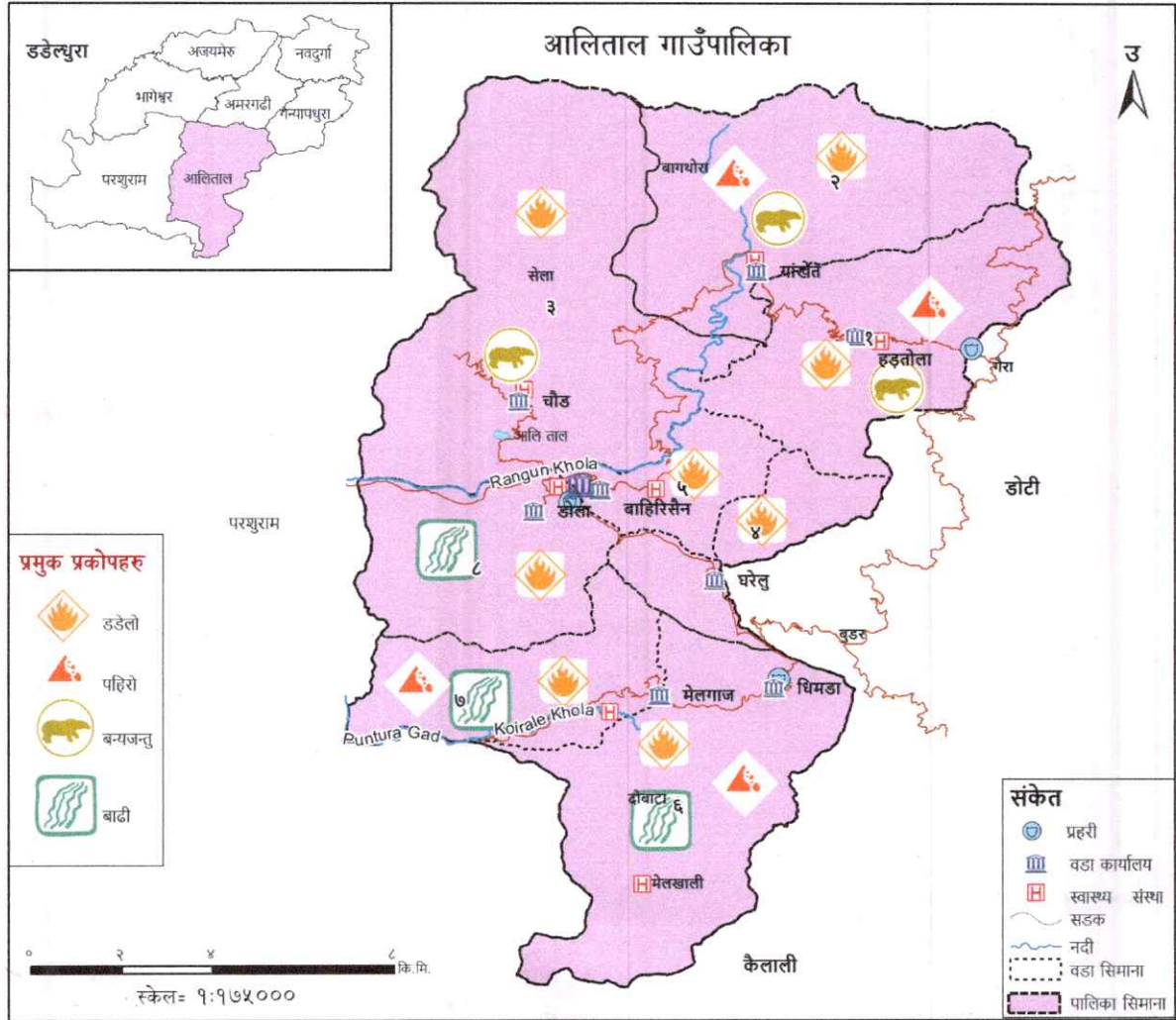
Handwritten signatures and marks at the bottom of the page, including a large signature on the right and several smaller ones on the left.

३. आलिताल गाउँपालिका

आलिताल गाउँपालिका डडेल्धुरा जिल्लाको भित्री मधेश र महाभारत पर्वतश्रृंखला सम्म जोडिएको गाउँपालिका हो । रंगुन, सुनखोला रस-साना खहरे खोलाहरुकोकटानले वर्षेनी जोखिममा रहने यो गा.पा. को आधा भन्दा बढी भू भाग चुरे पर्वतश्रृंखला संग जोडिएको छ । पहिरो, बाढी, हिमपात, खडेरी, आगलागी, असिना र चट्यांग जस्ता मुख्य प्रकोप रहेको यस गा.पा. मा सबैभन्दा बढि प्रभाव पहिरोको रहेको छ भने वाढी र खडेरी पनि यस गा.पा. का मुख्य प्रकोपहरु भित्र पर्दछन । जोखिमका दृष्टिकोणले यो पालीका उच्च जोखिम क्षेत्र भित्र पर्दछ ।

क्र.सं.	वडा संख्या	परिवार संख्या	जनसंख्या			लैङ्गिक अनुपात	साक्षरता दर (प्रतिशतमा)	क्षेत्रफल(वर्ग कि.मी)
			जम्मा	पुरुष	महिला			
१	८	३७१०	१८११२	८७५६	९३५६	९३.५९	८१.०३	२९२.८६

स्रोत: राष्ट्रिय जनगणना २०७८



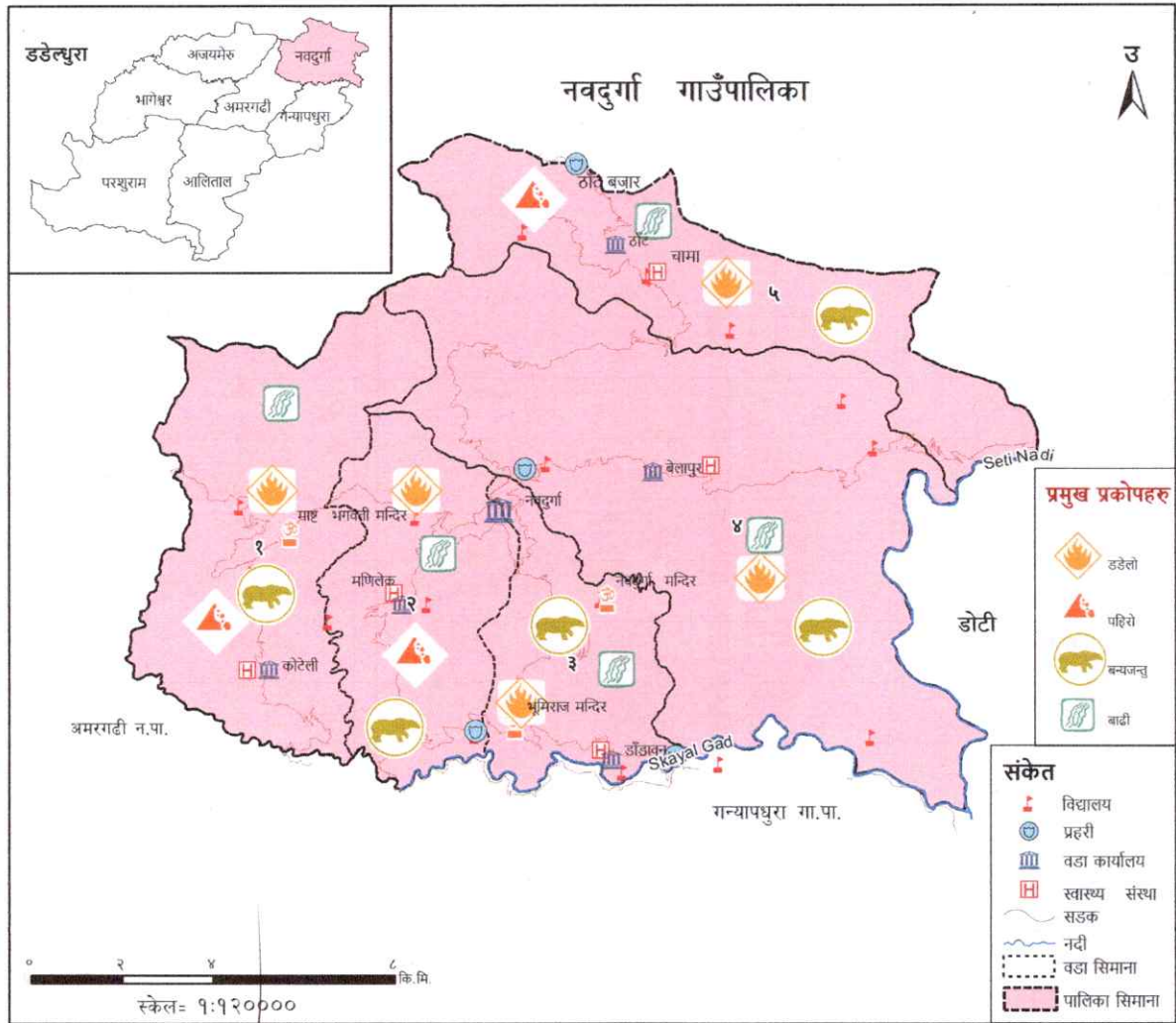
Handwritten signatures and marks at the bottom of the page.

४.नवदुर्गा गाउँपालिका

नवदुर्गा गाउँपालिका डडेल्धुरा जिल्लाको पूर्वोत्तरभागमा अवस्थित गाउँपालिका हो । बाढी, पहिरो, खडेरी, असिना, चट्यांग, महामारी जस्ता प्रकोपहरु रहेको यो गाउँपालिका विपद् जोखिमका दृष्टिकोणले मध्यम जोखिममा रहेको छ । पहिरो, महामारी र खडेरी यस पालिकाका मुख्य प्रकोपका रूपमा रहेका छन ।

क्र.सं.	वडा संख्या	परिवार संख्या	जनसंख्या			लैङ्गिक अनुपात	साक्षरता दर (प्रतिशतमा)	क्षेत्रफल(वर्ग कि.मी)
			जम्मा	पुरुष	महिला			
१	५	४३१८	१८६७२	८१९६	१०४७६	७८.२४	७२.१४	१४१.४४

स्रोत: राष्ट्रिय जनगणना २०७८



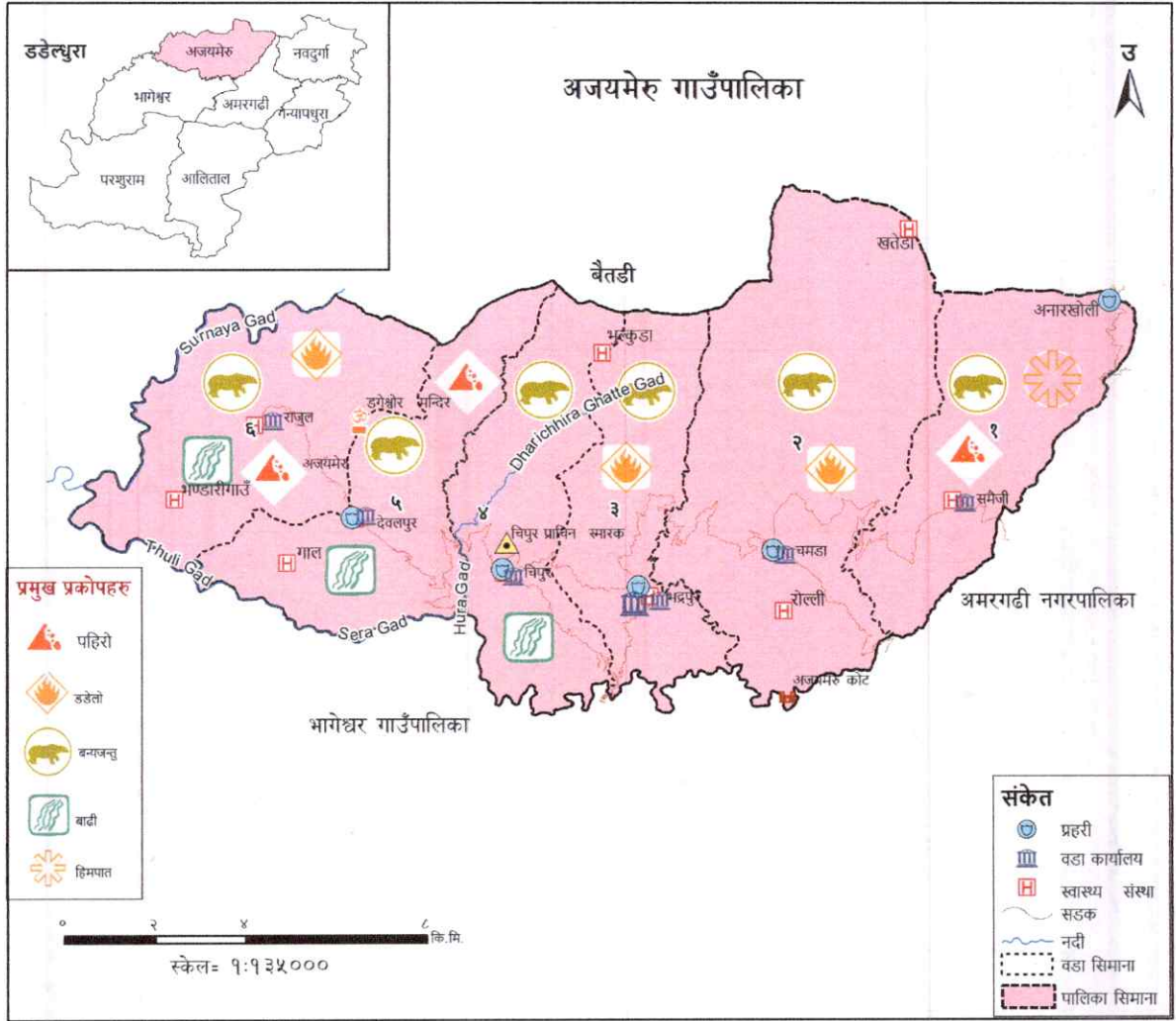
Handwritten signatures and notes at the bottom of the page, including a signature on the right that appears to be 'सुदामा' (Sudama).

५. अजयमेरु गाउँपालिका

अजयमेरु गाउँपालिका डडेल्धुरा जिल्लाको महाभारत पर्वतश्रृंखलासंग जोडिएको उत्तरी भेगमा अवस्थित गाउँपालिका हो । विपद् जोखिमका दृष्टिकोणले जिल्लाको निम्न जोखिममा रहेको यो पालिकामा खडेरी मुख्य प्रकोपको रूपमा रहेको छ । हिमपात, असिना, आगलागी, बाढी र चट्यांग जस्ता प्रकोपहरूले पनि यस गा.पा. लाई निकै प्रभाव पारेको देखिन्छ ।

क्र.सं.	वडा संख्या	परिवार संख्या	जनसंख्या			लैङ्गिक अनुपात	साक्षरता दर (प्रतिशतमा)	क्षेत्रफल(वर्ग कि.मी)
			जम्मा	पुरुष	महिला			
१	६	३४५३	१५१६१	७०२१	८१४०	८६.२५	७५.६६	१४८.९

स्रोत: राष्ट्रिय जनगणना २०७८



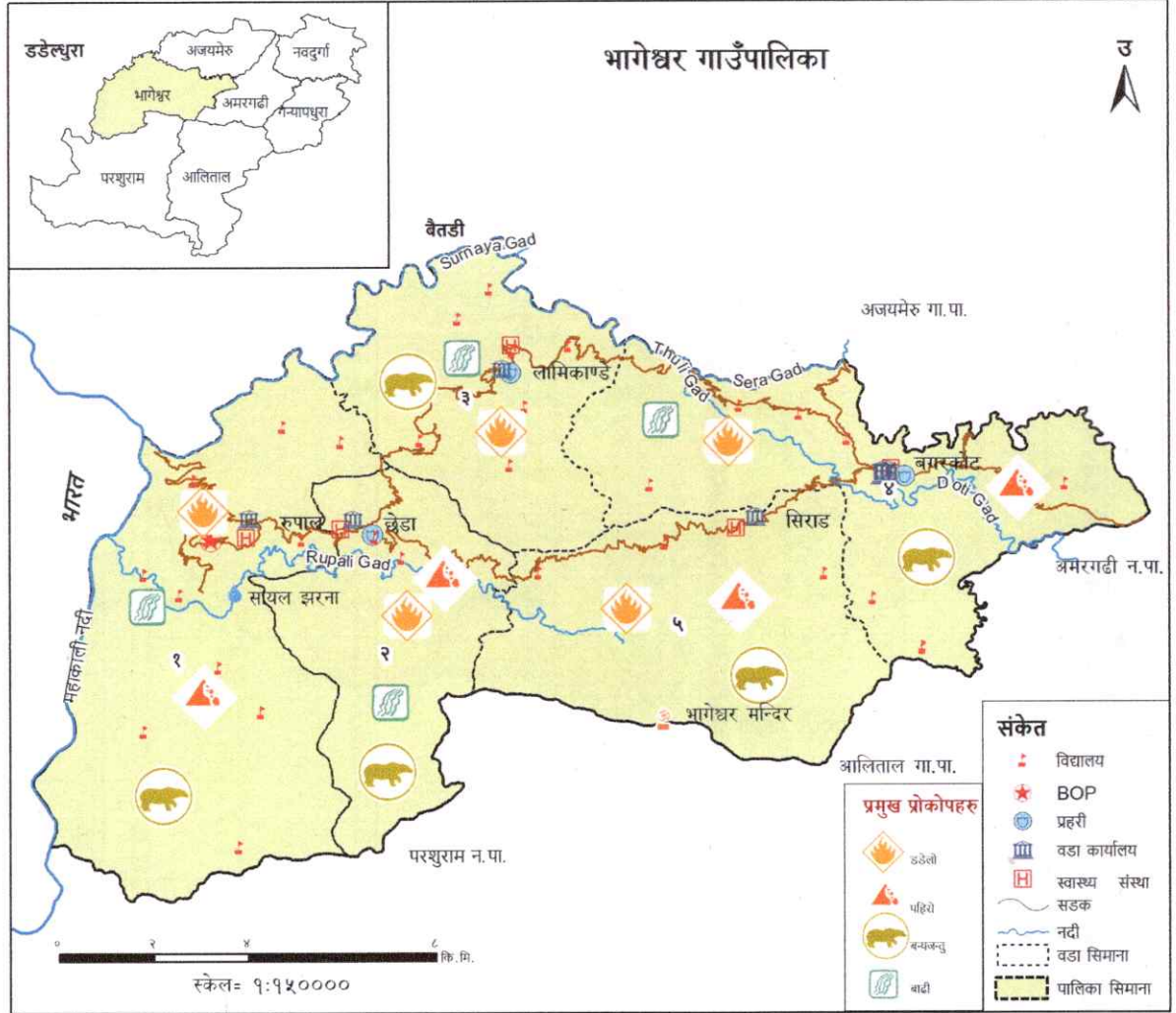
(Handwritten signatures and marks)

६. भागेश्वर गाउँपालिका

भागेश्वर गाउँपालिका डडेल्धुरा जिल्लाको महाभारत पर्वतश्रृंखलासंग सम्म जोडिएको गाउँपालिका हो । अधिकांश भू-भाग जंगल क्षेत्र रहेको यस गा.पा. मा पहिरोका कारण वर्षेनी निकै क्षतिहुने गरेको पाईन्छ । बाढी, असिना, खडेरी, आगलागी र चट्यांग जस्ता मुख्य प्रकोप रहेको यस गा.पा. मा सबैभन्दा बढि प्रभाव असिनाको रहेको छ ।

क्र.सं.	वडा संख्या	परिवार संख्या	जनसंख्या			लैङ्गिक अनुपात	साक्षरता दर (प्रतिशतमा)	क्षेत्रफल(वर्ग कि.मी)
			जम्मा	पुरुष	महिला			
१	५	२७९४	१३१३२	६३०४	६८२८	९२.३३	८०.००	२३३.३८

स्रोत: राष्ट्रिय जनगणना २०७८



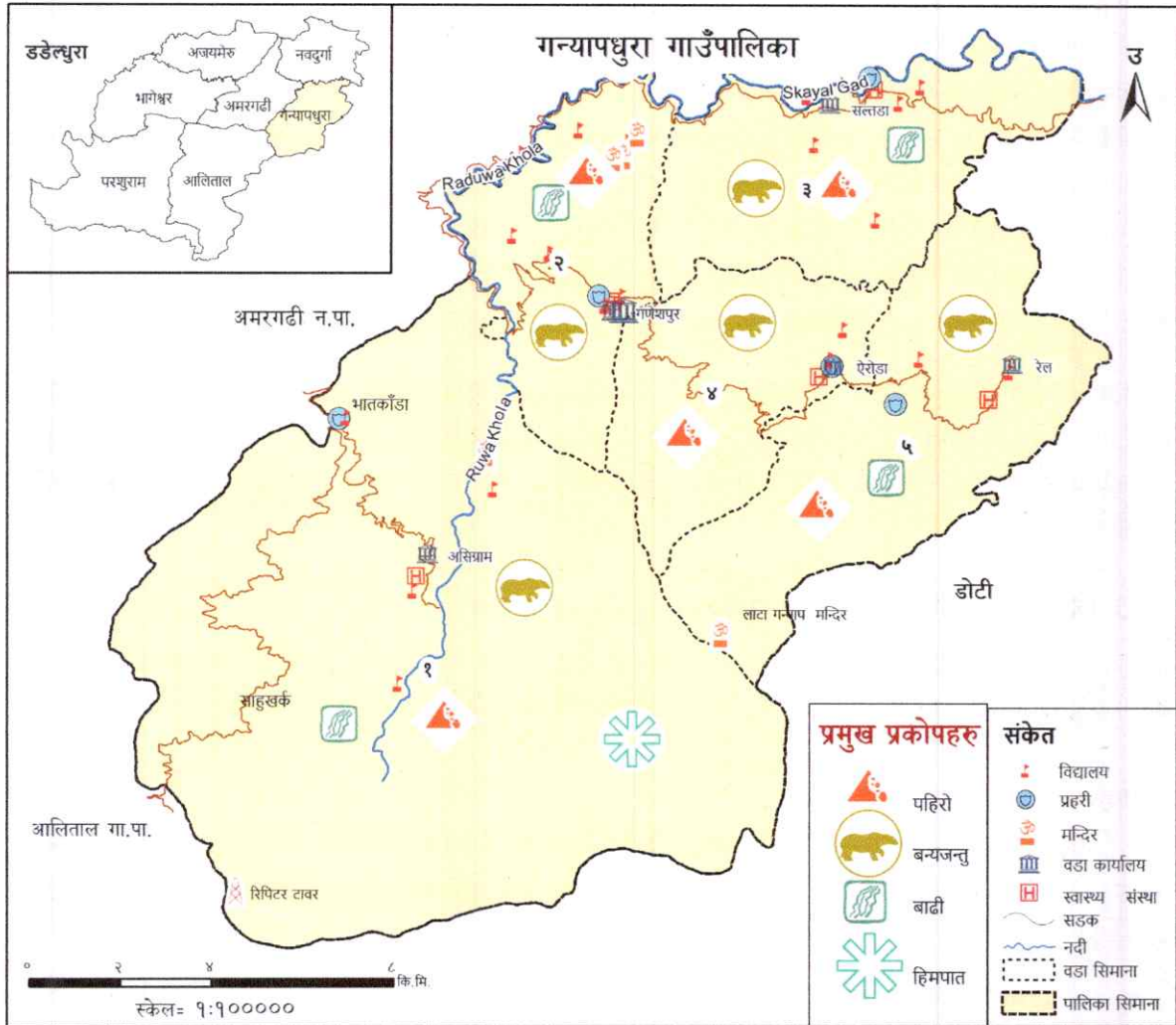
Handwritten signatures and marks at the bottom of the page, including a large signature on the right and several smaller ones on the left.

७. गन्यापधुरा गाउँपालिका

महाभारत पर्वतश्रृंखलासंग सम्म जोडिएको गन्यापधुरा गाउँपालिका यस जिल्लाको पूर्वी भेगमा अवस्थित गाउँपालिका हो । महाभारत जंगलक्षेत्र संगै जोडिएका बस्तीहरु भएको यो पालिका जोखिमका दृष्टिकोणले मध्यम जोखिममा पर्ने गाउँपालिका हो । हिमपात, पहिरो र खडेरीको मुख्य प्रभाव रहेको यस पालिकालाई महामारी, असिना, चट्यांग र बाढीजन्य प्रकोपका घटनाले पनि निकै प्रभाव पारेको देखिन्छ ।

क्र.सं.	वडा संख्या	परिवार संख्या	जनसंख्या			लैङ्गिक अनुपात	साक्षरता दर (प्रतिशतमा)	क्षेत्रफल(वर्ग कि.मी)
			जम्मा	पुरुष	महिला			
१	५	३२८१	१३७२२	६०६४	७६५८	७९.१९	७४.०९	१३५.६६

स्रोत: राष्ट्रिय जनगणना २०७८



Handwritten signatures and marks at the bottom of the page, including a large signature on the right and several smaller ones on the left.

१.२ परिचय

विपद् जोखिम न्यूनीकरण तथा व्यवस्थापन ऐन, २०७४ (प्रथम संशोधन, २०७५) ले विपद् जोखिम न्यूनीकरण तथा व्यवस्थापन राष्ट्रिय परिषद्, कार्यकारी समिति, राष्ट्रिय विपद् जोखिम न्यूनीकरण तथा व्यवस्थापन प्राधिकरण, प्रदेश विपद् व्यवस्थापन परिषद् र कार्यकारी समिति, जिल्ला तथा स्थानीय तहमा विपद् व्यवस्थापन समितिहरूको संस्थागत व्यवस्था गरी तिनीहरूको काम, कर्तव्य र अधिकार समेत तोकेको छ। स्थानीय सरकार सञ्चालन ऐन, २०७४ को दफा ११ को उपदफा २ (न) ले गाउँपालिका तथा नगरपालिकाको काम, कर्तव्य र अधिकार भित्र विपद् व्यवस्थापन सम्बन्धी सबै चरणका कार्यहरू समावेश गरेको छ। यस ऐनले राष्ट्रिय भवन संहिता तथा मापदण्ड बमोजिम भवन निर्माण अनुमति, अनुगमन र नियमन सम्बन्धी कार्यहरूका साथै सुरक्षित बस्ती विकास सम्बन्धी नीति, योजना, कार्यक्रम तर्जुमा, कार्यान्वयन, अनुगमन, नियमन र मूल्याङ्कन कार्यलाई समेत गाउँपालिका तथा नगरपालिकाको काम, कर्तव्य र अधिकार भित्र समेटेको छ।

राष्ट्रिय विपद् प्रतिकार्य कार्यढाँचा, २०७० (प्रथम संशोधन, २०७५) ले विपद् पूर्वतयारी र विपद् पछिको खोज, उद्धार र राहत सम्बन्धि कार्य व्यवस्थित तुल्याउन, जिम्मेवारीको बाँडफाँड गर्न र समन्वयलाई प्रभावकारी बनाउन स्पष्ट व्यवस्था गरेको छ। यस अन्तर्गत प्रतिकार्यका लागि अन्तर्राष्ट्रिय सहयोगको अपिल गर्ने प्रक्रिया र त्यसको जिम्मेवारी, त्यसका लागि ध्यान दिनु पर्ने पक्ष, अन्तर्राष्ट्रिय सहायताको समन्वयका कुराहरूलाई पनि उक्त कार्यढाँचाले व्यवस्थित गरेको छ।

उक्त कार्यढाँचाले आपत्कालीन समयमा निकायगत समन्वयका लागि विषय क्षेत्रगत समूहको प्रावधान, विपद् सूचना संकलन, आंकलन गर्ने, प्रभावको संयन्त्र र त्यसको परिचालनको पक्षमा पनि स्पष्ट व्यवस्था गरेको छ। विपद् पछिका विभिन्न समय अवधिको प्राथमिकतायुक्त कामको पहिचान गर्दै विपद् पछि गर्नुपर्ने कामको पहिचान र जिम्मेवारीको विभाजन पनि गरेको छ। नेपाल सरकारले विद्यमान विपद् जोखिमको न्यूनीकरण तथा नयाँ जोखिमको प्रभावकारी रोकथाम गरी विपद् जोखिमबाट सुरक्षित, अनुकूलित तथा उत्थानशील राष्ट्रको निर्माण गर्न विपद् जोखिम न्यूनीकरण राष्ट्रिय नीति, २०७५ र विपद् जोखिम न्यूनीकरण राष्ट्रिय रणनीतिक कार्ययोजना (सन् २०१८-२०३०) तयार गरी लागू गरेको छ।

यसै सन्दर्भमा नेपाल सरकारद्वारा व्यवस्था गरिएका विभिन्न ऐन, नियम, विषय क्षेत्रगतसमूहको प्रावधान, विपद् सूचना संकलन, प्रभावको आंकलन गर्ने संयन्त्र र त्यसको परिचालन कार्यविधि एवं जिम्मेवारीको आधारलाई प्रभावकारी रूपले कार्यान्वयनका लागि जिल्ला विपद् पूर्वतयारी तथा प्रतिकार्य योजनाको पुनरावलोकन तथा समीक्षा गरि यो योजना परिमार्जन गरिएको छ।


१.३ जिल्ला विपद् पूर्वतयारी तथा प्रतिकार्य योजनाको उद्देश्य

यस योजनाले विपद् जोखिम न्यूनीकरण तथा व्यवस्थापनमा संघ, प्रदेश र स्थानीय तह अन्तर्गत रहेका संरचनाहरू बीच समन्वय र सहकार्य प्रवर्द्धन गरी विपद् जोखिम न्यूनीकरण गर्दै जिल्लाको विकास प्रक्रियामा मूलप्रवाहीकरण गर्न योगदान गर्नेछ।

समष्टिगत उद्देश्य:

जिल्ला विपद् व्यवस्थापन समितिले जिल्ला विपद् पूर्वतयारी तथा प्रतिकार्य योजना २०८० लाई परिवर्तित कार्य प्रकृति र कार्य विभाजन अनुरूप पुनरावलोकन गरी तयार पारिएको जिल्ला विपद् पूर्वतयारी तथा प्रतिकार्य योजना २०८१ को समष्टिगत उद्देश्य निम्न रहेका छन्:

- सम्भावित विपद्बाट उत्पन्न जोखिमहरू न्यूनीकरणका लागि जिल्लाको प्रतिकार्य क्षमता अभिवृद्धि गर्नु।
- प्रभावितहरूका आधारभूत आवश्यकताहरूलाई समयमै प्रभावकारी एवं समन्वयात्मक रूपमा उपलब्ध गराउने कार्यको सुनिश्चितता गर्नु।

The bottom of the page features several handwritten signatures in black ink, some of which are accompanied by red circular stamps. The signatures are written in a cursive style, and the stamps appear to be official seals or marks. The overall appearance is that of a formal document or report.

निर्दिष्ट उद्देश्य:

उल्लेखित समष्टिगत उद्देश्यहरूका अतिरिक्त यस विपद् पूर्वतयारी तथा प्रतिकार्य योजनाका निर्दिष्ट उद्देश्यहरू यस प्रकार रहेका छन्:

- जिल्लास्थित जोखिममा रहेका स्थानीय तहहरूको संकटाभिमुखता विश्लेषण गरी स्थानीय स्रोत साधन र क्षमताको पहिचान गर्ने।
- जोखिममा रहेका समुदायको सुरक्षित भविष्यको प्रत्याभूतिको लागि विपद्को सामना गर्न जिल्लाको क्षमता अभिवृद्धिमा सहयोग पुर्याउने।
- विपद् व्यवस्थापनको लागि स्थानीय स्रोत, साधन, ज्ञान र सीपको अधिकतम उपयोग गर्दै प्रतिकार्य तथा पूर्वतयारी योजना अनुसार जिल्लास्थित सम्बन्धित निकाय तथा जोखिममा रहेका समुदायको क्षमता अभिवृद्धि गर्ने।
- विपद् जोखिम न्यूनीकरण लगायत आपतकालीन अवस्थामा प्रतिकार्यका गतिविधिहरूमा एकरूपता ल्याउन र दोहोरोपन हटाई उपलब्ध स्रोत तथा साधनको सदुपयोग गरी समन्वयात्मक तथा पारदर्शी तरिकाले समयमा नै विपद्मा परेका परिवारहरूलाई एकद्वार प्रणाली मार्फत उपलब्ध गराइने मानवीय सहयोगलाई अझ प्रभावकारी बनाउने।
- जोखिममा रहेका समुदायलाई तालिम र साधन स्रोत उपलब्ध गराई उत्थानशील समुदायमा रूपान्तरण गर्ने।
- प्राकृतिक वा गैरप्राकृतिक विपद्को जोखिमलाई न्यूनीकरण गर्दै विपद्को प्रभावकारी व्यवस्थापन गरी सर्वसाधारणको जीवन, सार्वजनिक तथा व्यक्तिगत सम्पत्ति, प्राकृतिक सम्पदा तथा भौतिक संरचनाको संरक्षण र सम्बर्द्धन गर्ने।
- स्थानीय तहहरूसँगको समन्वय र सहकार्यमा रही कार्य संचालन गर्ने।
- विपदले निम्त्याएको अवस्थालाई अवसरको रूपमा व्यवस्थापन गरी दिगो विकासका योजनाहरू तर्जुमा, छनौट र कार्यान्वयन गर्ने।
- विपद् व्यवस्थापन सम्बन्धी प्रचलित कानुनी व्यवस्थाहरूले निर्देश गरे अनुसारको कार्यक्रम कार्यान्वयन गर्न जिल्लामा संस्थागत सुदृढीकरण गर्ने र आवश्यक प्रविधिको स्तरोन्नति गर्दै अनुगमन तथा मूल्याङ्कन प्रणालीलाई प्रभावकारी बनाउने।
- आकस्मिक पूर्वतयारी योजनाहरू समय-समयमा परिमार्जन गरी सम्बन्धित निकायहरूलाई तयारी अबस्थामा राख्नु।

१.४ योजनाको आवश्यकता तथा महत्व

विपद्को जोखिममा रहेका समुदायहरूलाई संरक्षण गर्नु राज्यको दायित्व हो। भौगोलिक बिकटता, आर्थिक पछौटेपन, खाद्य असुरक्षा, स्वास्थ्य तथा सरसफाईका सामग्रिहरूको सीमितता, सुरक्षित बासस्थानको सही पहिचान तथा उपयुक्त व्यवस्थापन गर्न नसक्नु आदि कारणहरूले गर्दा समुदायहरूले विपद्जन्य घटनाहरूको सामना गर्नुपर्छ। प्राकृतिक तथा मानवजन्य विपद्हरूसँग समुदायको सामना गर्ने क्षमता निकै कमजोर रहेको र यस्ता समस्याहरूलाई सम्बोधन गरी समुदायलाई सशक्तीकरण गर्ने र पूर्वसूचना, खोज, उद्धार तथा राहतलाई प्रभावकारी बनाउन समन्वयकारी संयन्त्रहरूको सबलीकरण आवश्यक छ। तसर्थ डडेल्धुरा जिल्लामा विपद् पूर्वतयारी तथा प्रतिकार्यमा काम गर्ने विभिन्न सरोकारवाला निकायहरू बीच समन्वय गर्ने महत्वपूर्ण साधनको रूपमा योजना रहेनेछ।

विपद्को अवस्थामा प्रभावकारी मानवीय सहयोगका लागि तथा सम्भावित विपद्को जोखिम कम गर्न तथा विपद्को अवस्थामा आइपर्ने समस्याहरूलाई समाधान गर्नका लागि विपद् पूर्वतयारी तथा प्रतिकार्य योजना आवश्यक पर्दछ। विशेष गरी मानवीय सहयोगको प्रत्याभूति गराउन विपद् जोखिम न्यूनीकरणमा समुदायलाई सहयोग गर्न, प्रतिकार्यमा समान पहुँच पुऱ्याउन, सामाजिक, सांस्कृतिक मर्यादा कायम राख्न, खानेपानी तथा सरसफाई एवं स्वास्थ्य प्रवर्द्धन गर्न यस योजनाले मार्गनिर्देश गर्नेछ। त्यसका साथै स्रोतको सही पहिचान तथा परिचालन गर्न जवाफदेही र उत्तरदायित्वको भावनाको विकास गराउन पनि यस योजनाले सहयोग गर्नेछ। यी आवश्यकताहरूलाई महशुस गर्दै यस जिल्लामा विपद्बाट हुने क्षतिलाई कम गर्न तथा विपद्

90

(Handwritten signatures and marks)

पछिको मानवीय सहयोगलाई व्यवस्थित तथा प्रभावकारी बनाउन पूर्वतयारी दस्तावेजका रुपमा यो विपद् पूर्वतयारी तथा प्रतिकार्य योजना २०८१ तयार पारिएको छ ।

१.५ योजनाको सीमा

यो योजना तर्जुमा गर्दा सहभागितामूलक प्रकृत्याका माध्यमबाट गरिएको छ । यस प्रक्रियामा जिल्ला विपद् व्यवस्थापन समितिका सम्पूर्ण सदस्यहरू (राजनितीक दलका प्रतिनिधिहरू, विषयगत सरकारी कार्यालयका प्रमुख तथा प्रतिनिधिहरू, जिल्लामा विपद् जोखिम न्यूनीकरणको क्षेत्रमा कार्यरत राष्ट्रिय तथा अन्तर्राष्ट्रिय गैहसरकारी संस्थाका प्रतिनिधिहरू, अन्य स्थानीय सामाजिक संघ/संस्थाका प्रतिनिधिहरूको सहभागिता रहेको थियो । तर योजना तर्जुमा गर्दा देखिएका केही सीमाहरू निम्न अनुसार छनः

- यस योजनामा निर्धारण गरिएका कार्यक्रमहरूको कार्यान्वयनका लागि बढी मात्रामा बाह्य स्रोतको भर पर्नुपर्ने अवस्था देखिन्छ । बाह्य स्रोत प्राप्त नभएमा योजनाको कार्यान्वयनमा कठिनाई आउन सक्ने ।
- जिल्लामा उपलब्ध सीमित स्रोत र साधनबाट विभिन्न प्रकोपहरूबाट हुने क्षति न्यून गर्न तथा विपद्बाट प्रभावितहरूको आवश्यकतालाई सम्बोधन गर्न चुनौतीपूर्ण रहेको ।


१.६ योजना निर्माण प्रक्रिया विधि

विपद्का घटनासम्बन्धी तथ्याङ्क र प्रकाशनहरू, प्रकोप नक्शा, सडकटासन्नता तथा जोखिम आँकलन, पूर्वानुमान तथा पूर्वसूचना प्रणाली तथा विपद्सम्बन्धी विद्यमान सन्दर्भ सामग्रीको समीक्षा गर्न र विपद् पूर्वतयारी तथा प्रतिकार्य योजना तर्जुमामा प्राविधिक सहयोग गर्नका लागि जिल्ला प्रशासन कार्यालय डडेल्धुराका प्रशासकीय अधिकृतको संयोजकत्वमा सबै सुरक्षा निकायका प्रतिनिधिहरू रहने गरी उपसमिति निर्माण गरिएको र आवश्यकता अनुसार विपद् व्यवस्थापनमा लामो समयदेखि क्रियाशील गैरसरकारी संस्थाहरूका अनुभव प्राप्त विज्ञ समेतको सहयोगमा सहभागितात्मक विधि अपनाईएको छ ।

जिल्ला विपद् पूर्वतयारी तथा प्रतिकार्य योजना निर्माण प्रक्रियामा विभिन्न अभिलेखहरूको पुनरावलोकन गरिएको छ । जस अन्तर्गत विपद् व्यवस्थापन सम्बन्धी ऐन, नियम, नीति, निर्देशिकाहरू, विपद् जोखिम न्यूनीकरण राष्ट्रिय रणनीतिक कार्ययोजना, २०७५, विगतका विपद् पूर्वतयारी र प्रतिकार्य योजनाहरू तथा विषय क्षेत्रगत आकस्मिक योजनाहरू र विपद् सम्बन्धी प्रतिवेदनहरूलाई सन्दर्भ सामग्रीको रुपमा प्रयोग गरिएको छ । त्यसैगरी सम्बन्धित स्थानीय तहको विपद्को इतिहास (भूकम्प, बाढी, पहिरो, आगलागी, महामारी, सडक दुर्घटना आदि), विपद् व्यवस्थापनको विगतको अभ्यास अनुभव तथा सिकाई, सम्बन्धित तहको प्रकोप, संकटासन्नता तथा जोखिम लेखाजोखा, प्रोफाइलको विश्लेषण गरिएको छ । साथै मौसम तथा बाढी पूर्वानुमान र पूर्वसूचना प्रणाली, महामारी निगरानी प्रणाली, सडक सुरक्षा कार्ययोजना, जनसंख्या विवरण, सडक सञ्जाल, नदी, बसोबास क्षेत्र तथा गाउँपालिका/नगरपालिकाको सीमाना आदि देखिने सम्बन्धित तहको नक्सा, सम्बन्धित तहका आवधिक विकास योजनाहरू, विषय एवं क्षेत्रगत योजनाहरू, प्रतिवेदनहरू अन्य अध्ययनका अलावा सम्बन्धित तहको स्थानीय विपद् व्यवस्थापन योजना, विगतका (कम्तिमा ५ वर्ष विपद्का घटनासम्बन्धी तथ्याङ्क र प्रकाशनहरू, प्रकोप नक्सा, सडकटासन्नता तथा जोखिम आँकलन, पूर्वानुमान तथा पूर्वसूचना प्रणाली लगायत अन्य सान्दर्भिक सामग्रीको पुनरावलोकन र समीक्षा गरिएको छ । यस बाहेक विपद् पूर्वतयारी तथा प्रतिकार्य योजनालाई अद्यावधिक गर्दा निम्न प्रक्रियाहरू अपनाईएको छ ।

- जिल्ला विपद् पूर्वतयारी तथा प्रतिकार्य योजना तर्जुमा उपसमिति गठन गरिएको ।
- तर्जुमा भएको योजनाको प्रभावकारी कार्यान्वयनको लागि क्षेत्रगत जिम्मेवारी बाँडफाँड गरिएको ।
- जिल्ला विपद् व्यवस्थापन समितिको बैठकमा ड्राफ्ट प्रस्तुत गरी छलफल गरिएको ।

99



- विगत ५ वर्षमा घटेका विपद्का घटनाहरूको प्रभावको विश्लेषण र सबैभन्दा जटिल परिस्थितिलाई आधारको रूपमा छनोट गरिएको ।
- जिल्लामा कार्यरत क्रियाशील निकायको क्षेत्रगत रूपमा क्षमता विश्लेषण तथा समुदायको आवश्यकताको आधारमा पूर्वतयारी र प्रतिकार्य योजना निर्धारण गरिएको ।
- बिभिन्न चरणमा गोष्ठी, बैठक, सामुहिक छलफलको आयोजना गरी योजनालाई अन्तिम रूप दिइएको ।

१.७ योजना कार्यान्वयन रणनीतिहरू

- योजनालाई जिल्ला विपद् व्यवस्थापन समितिबाट अनुमोदन गरेर वैधानिकता प्राप्त गरी कार्यान्वयन गरिने ।
- आपतकालीन प्रतिकार्यको लागि गरिने पूर्वतयारी तथा प्रतिकार्यका क्रममा क्षेत्रगतरूपमा रहेका दक्षता, ज्ञान, सीप, विधिको प्रयोगका लागि समन्वयमा जोड दिइने ।
- विभिन्न कार्यदलका सदस्य तथा स्वयंसेवकहरूको तालिमका माध्यमबाट गरिएको क्षमता तथा दक्षताको आपतकालीन प्रतिकार्यका लागि विपद् जोखिम न्यूनीकरणको क्षेत्रमा प्रयोग गरिनुकासाथै आवश्यकता अनुसार पुनर्ताजगी तालिमको समेत व्यवस्था मिलाइने ।
- स्थानीय ज्ञान, सीप, प्रविधि, स्रोत तथा साधनको अधिकतम उपयोग गरी योजनालाई प्रभावकारी रूपमा कार्यान्वयन गरिने ।
- आपतकालीन अवस्थामा प्रतिकार्यका गतिविधिहरूमा एकरूपता ल्याई दोहोरोपन नहुने गरी उपलब्ध स्रोत तथा साधनको सदुपयोग गरेर समन्वयात्मक तथा पारदर्शी तरिकाले समयमा नै विपद्मा परेका परिवारहरूलाई एकद्वार प्रणाली मार्फत मानवीय सहयोग उपलब्ध गराइने ।
- योजना कार्यान्वयनमा आएपछि जिल्ला विपद् व्यवस्थापन समितिबाट कार्यान्वयनको प्रभावकारी अनुगमन तथा मूल्याङ्कनको व्यवस्था गरिने ।
- योजनाको कार्यान्वयन भए नभएको जिल्ला विपद् व्यवस्थापन समितिबाट नियमित अनुगमन तथा सुपरीवेक्षण गरिने ।
- जिल्लाको कुनै पनि क्षेत्रमा उत्पन्न विपद्ले संकटासन्नता, क्षमता र जोखिममा पारेको परिवर्तनलाई सम्बोधन गर्न प्रत्येक वर्ष योजनाको पुनरावलोकन तथा समीक्षा गरी अध्यावधिक गरिने ।
- क्षेत्रगत रूपमा तालिमप्राप्त दक्ष जनशक्तिको पहिचान गरी प्रत्येक क्लस्टरहरूबाट मानवीय, भौतिक स्रोत साधनहरूको अभिलेख अद्यावधिक गराइने ।

खण्ड २ प्रकोप, संकटासन्नता, क्षमता तथा जोखिम विश्लेषण

डडेल्धुरा जिल्लामा देखा परिरहने प्रकोपहरुले बेला-बेलामा मानवीय तथा भौतिक रुपमा निकै क्षति गरेको देखिन्छ । बाढी, पहिरो, हुशीबतास, आगलागी आदि जस्ता प्रकोपको प्रभावले यस जिल्ला अन्तर्गतका ७ वटै पालिकाहरुमा वर्षेनी निकै क्षति भएको कुराहरु यस अध्ययनले देखाएको छ ।

२.१ ऐतिहासिक समय रेखा विश्लेषण

१. परशुराम नगरपालिका

विपद्	साल र महिना	स्थान	भौतिकक्षति	आर्थिक क्षति	मानवीयक्षति	प्राकृतिकक्षति
बाढी/ पहिरो	२०६२/६ ३ देखि २०७८	बडा १ टुडेला, सलौन एलानी, पिपलखेत सलौन, पेटी खोला, गेरडे मालभुल, कलेना, गनगडे, कोलखान, (पहिरोको वढी जोखिममा), तल्लो कलेना चोकडे, (पहिरोको वढी जोखिममा)	१३ घर बगाएको, ५८ घर जोखिममा, ७ घट्ट बगाएको, १ पानी मिल भाँसिएको, भनवाति प्रा.वि. जोखिममा, ३ वटा खानेपानी जोखिममा, थकलेनी खानेपानी र सिचाइ उच्च जोखिममा, समैजी आ.वि.कलेना स्कूलनदी कटानको जोखिममा	गाईबैसी ३, ५ वटा विद्युतियक्षति	६ जनाको मृत्यु	४ रोपनी जमिन कटानी, वर्षेनी क्षति, ११३ विगाहा जमिनमा क्षती, १ सामुदायिक वन जोखिममा (पाखापानी र कोलखान मिलाएर), वर्षेनी २/३ विघा जमिन, बाली क्षति
पहिरो	२०६२ असोज देखि निरन्तर	बडा नं. २ लदौली, रौख्यानी, चौड, डोली, तोलीहरडा, खेती	६ घर बगाएको, ३२ परिवार उच्च जोखिममा, बाखाको खोर क्षति	गाईबाखाक्षति	६ जनाको मृत्यु	३०० मिटर जमिन फाटेको, १० रोपनी जमिन क्षति
बाढी	२०६२ देखि निरन्तर	बडा नं. २ पोकना खोला- (खेती, पकेना, धारी, खसेरपाटा खेत, बजाडी खेत, हरडा, भाल, डैशीली खेत, देउगडा खेत, जमिरा, पानातोली) किरोड खोला(किमु, दौगडी, देवेनी खेत, कोदाडी, खोडडी)	७ घर बगाएको, ४ घर जोखिममा, १ घट्ट बगाएका ३ घर उच्च जोखिममा	गाईबस्तु बगाएको	१०१ रोपनी जमिन बगाएको ३० रोपनी जमिनको क्षती, १५ रोपनी जमिन उच्च जोखिममा	

१३

१३

१३

१३

१३

१३

१३

१३

१३

		<p>वडा नं. ३ शिर्षगाड खोला (मास्का, तोडिना, फल्दाजाला, गगरखेत, लोपा, पारीखेत, गौड्यासाल)</p> <p>कोटखोला (जोगीजाला, खैरानी जाला, वेल्डा, सिर्स, मौभेरी, चिप्ले, मकैल, तल्लो सिर्स (पाठकजाला), गजैल, तल्लो सिर्स)</p> <p>महाकालीनदी-असुरानी</p>	<p>१० घरमा पूर्ण क्षती, ६९ घर उच्च जोखिममा, १ घट्टमा क्षती, १ भोलुङ्गो पुलबगाएका</p> <p>८ घरमा पूर्ण क्षती, ८० घर उच्च जोखिममा, १ तल्लो भवन बगाएको, १ मिला बगाएको, १ घट्टमा क्षती</p> <p>१२ घरधुरी जोखिममा</p>		<p>२८ घरमा पूर्ण क्षती, २३ घर उच्च जोखिममा, १२० घरधुरी प्रभावित, २ वटा सिचाइ कुलो बगाएको, भागेश्वर मा.वि. जोखिममा</p>	<p>पशुपतिक्षहरमा क्षती</p>	<p>८ जनाको मृत्यु, १ जना घाइते</p> <p>८ जनाको मृत्यु, ३ जना घाइते</p>	<p>१८७ रोपनी जमिन कटान, पटान गरी बगाएको</p> <p>२३० रोपनी जमिन कटान, पटान गरी बगाएको २० रोपनी जमिन बगाएको</p>
वाढी	<p>२०६२ देखि</p> <p>२०७८ अ सोज कार्तिक</p> <p>(वर्षेनी क्षतिहने)</p>	<p>वडा नं. ४ रातामातीटोल लटेरोडा</p> <p>बुडल टोल, गोजा, रज्याँडा किचर खेत, कोले टोल</p>	<p>२५ घर उच्च जोखिममा भूमिराज आ.वि. विद्यालय पटान र कटान गरेको संगम टोलमा ७० घर उच्च जोखिममा साउन टोलमा ४५ घर उच्च जोखिममा ७ घर उच्च जोखिममा, २ परिवारको घर भत्काएको, ८/९ घर विस्थापित</p> <p>सिचाइ नहर, सडकमा क्षति</p> <p>४ वटा नहर क्षति, वहादुरे वजारको</p>	<p>बाखा गाइगोरु बगाएको</p>	<p>-</p> <p>१ जनाको मृत्यु</p>	<p>निरन्तर ५० रोपनी जमिन पुरेको</p> <p>१५ - २० विघा जमिन कटान पटान गरिरहेको</p> <p>१० विघा जमिन कटान पटान गरेको</p> <p>३० रोपनी जमिन कटान पटान गरेको</p>		
वाढी पहिरो	<p>२०६२ देखि</p> <p>२०७८ असोज कार्तिक (वर्षेनी क्षतिहने)</p>	<p>वडा नं. ५ खुटकुडी खोला-भद्राई टोल</p> <p>रेडीवान खोला (रिखुन खोला प्लस पनालाखोला) - मगर टोल, संगम टोल, साउन टोल</p> <p>सिद्ध खोला-ठकुरी टोल, टाउन टोल</p> <p>चिउरे खोला-भद्राई टोल</p> <p>वहादुरे खोला- वहादुर टोल,</p>	<p>२५ घर उच्च जोखिममा भूमिराज आ.वि. विद्यालय पटान र कटान गरेको संगम टोलमा ७० घर उच्च जोखिममा साउन टोलमा ४५ घर उच्च जोखिममा ७ घर उच्च जोखिममा, २ परिवारको घर भत्काएको, ८/९ घर विस्थापित</p> <p>सिचाइ नहर, सडकमा क्षति</p> <p>४ वटा नहर क्षति, वहादुरे वजारको</p>	<p>बाखा गाइगोरु बगाएको</p>	<p>-</p> <p>१ जनाको मृत्यु</p>	<p>निरन्तर ५० रोपनी जमिन पुरेको</p> <p>१५ - २० विघा जमिन कटान पटान गरिरहेको</p> <p>१० विघा जमिन कटान पटान गरेको</p> <p>३० रोपनी जमिन कटान पटान गरेको</p>		

		घट्टेपलाट पिपल चौतारी खहरे खोला- लामखाली टोल, बालुवाटार टोल रंगुनखोला- बसरोरा, बहादुरे, घट्टेपलाट टोल महाकालीनदी	छेउछाउका २२ घरहरु उच्च जोखिममा १२० घर उच्च जोखिममा परशुरामधाम, परशुराम प्रा.वि. जोखिममा विशालपुर, ठकुरी टोल, बालुवाटार तथा परशुराम क्षेत्र जोखिममा			वर्षेनीजमिन कटान पटान १० विगाह जमिन क्षति तथा निरन्तर जमिन कटान भइरहेको वर्षेनी जमिन क्षति वर्षेनी जमिन क्षति
वाढी/ पहिरो (२०४५ देखि हालसम्म	२०६४ असोज २०७४ साउन भदौ २०७८ कार्तिक	बडा नं. ६, सहरगौडा, सिमलखेत, तातापानी, कुणा, ठण्डाजाला सहरगौडा, सिमलखेत, तातापानी, कुणा ठण्डाजाला, चन्दी, सिमलखेत, सहरगौडा, ठण्डाजाला, तातापानी	२६० घर पूर्णक्षति, १ खेलमैदान, १ प्रा.वि. विद्यालय जोगवुढा देखि साँधनी सडक पूर्ण रूपले बगाएको, कुणाँमा ३ घर बगाएको, तातापानी चन्दीमा १५ घरपरिवार विस्थापित, १ विद्यालय बगाएको पक्की तद्बन्ध भत्काएको, तारजाली बगाएको, तातापानीमा ३२ घरपरिवार विस्थापित, १ डुङ्गा बगाएको	५० पशुचौपाया, शन्नवाली	पन्तुरा खोला, रङ्गानदी, महाकालीनदी, साँधनीखोला ४० जनाको मृत्यु भएको)	५०० रोपनी खेत योग्य जमिन बालुवामा परिणत कुणाँको ५० घरपरिवारको खेतीयोग्य जमिन ८० रोपनी बगाएको, वर्ष ताब फुटेर तातापानी चन्दीमा १७ घरको ४० रोपनी जमिन कटान ६० घर परिवारका १०० रोपनी जमिन बगाएको








वाढी/ पहिरो/ भुक्ष्य	२०४५ २०६२ २०६५/ २०६६ २०७८ कार्तिक	बडा ७	खानेपानीकुलो, सिचाई पाइपक्षति, १ धारा, ४ परिवार पूर्ण क्षति १घर विस्थापित, ५घर क्षति, १ काठे पुलबगाएको, खानेपानीको मुहान ३ वटा बगाइएको	३२ बाखा भैसीबगाएको ३ वटा गाईगोरु बगाएको ५०/६० लाख १मोटर बगाएको, १६ कन्टल वाली नष्ट	छैन ३ जनामृत्यु	खेतवारी र वनजंगलक्षति जमिन कटानी पटानी १ वटा खोलाको मुहानबगाएको, खोलाकिनारको ६ विघा जमिनक्षति, यसोधरा महिला सा. वनक्षति, ५ रोपनीबालीनाली नोकसान, ५ हेक्टर सा. वनक्षति डाले घाँस १५० बोट, अन्य ५०० बोटविरवा, २५ रोपनी जमिन बगाएको, ५ हेक्टर सा. वनक्षतिभएको
वाढी/ पहिरो/ भुक्ष्य	२०६४ २०७२ २०७८ कार्तिक	बडा ८	विद्यालय भवन जिर्ण बनाएको, २.५ कि. मि. बाटो भत्काएको, ८ सामुदायिक वनको ८ हेक्टर क्षेत्रफल क्षति, सिचाइकुला भत्काएको, १२ घर बगाएको ५ घर, १ विद्यालय भत्काएको, (सिद्धनाथ आशारभूत विद्यालय) १ भुलुङ्गो पुलबगाएको, १ घर पूर्ण क्षति, स्टोर गरेको ३० विद्युतपोल बगाएको, खानेपानीको मुहान अवरुद्ध, सिचाइकुला १२ बटै टोलको भत्काएको, जमरानी देखि धनुके र धनुके देखि साईसोन सम्मको बाटो विगारको	३० पशुचौपाया, नगद५०/६० हजार	- १ जनाको मृत्यु	१०० विघा जमिन धान क्षति - १०० विघा जमिन कटानी पटानी

१६

मे

सुधान्त

१

वाढी / पहिरो / भुक्ष्य	२०७८ कार्तिक	सिर्धली खोला-सिर्धलीमल्लो सालघाडी पातलीखोला-मसानजलामललो टोल वागधलीखोला- कुर्मल्ले चिर्लेपानी टोल गिलखेत वाजनधला भित्रीसालखोला-भित्रीसाल सेलाखोला- सालीवास टोल सालघाडी भण्डपानी वम्काडजाला चिउरी खोला-मल्लो लामिजला टुलीताल खोला-तल्लो लामिजला गुहेश्वरी खोला-मल्लो जोजला दुम्सीजाला गौरी गाँउखोला-तललो जोजला, दुम्सीजाला	१ मुहान सहित पाइप लाइनमा क्षति, २ वटा कुलो बगाएको, ४ घर उच्च जोखिममा, कृषि सडकमा क्षति, सिद्धनाथ वालाविकास केन्द्र जोखिममा ३ कुलो, १ खानेपानी मुहान र लाइन, कृषि सडकमा क्षति, ४ घर उच्च जोखिममा	-	-	-	१० रोपनी जमिन कटान ३ रोपनी जमिन क्षति, - ४ रोपनी जमिन पुरेको ५ रोपनी जमिन पुरेको १० रोपनी जमिन कटान ६ रोपनी जमिन कटानी ७ रोपनी जमिन कटानी १० रोपनी जमिन कटानी १० रोपनी जमिन क्षति ४ रोपनी जमिन पुरेको ३ रोपनी जमिन कटान २५/३० रोपनी जमिन कटान गरेको - दशेपनी जमिन जोखिममा ६ विधा जमिनमा क्षति ३ विगाह जमिन कटान गरेको - ६ रोपनी जमिन कटानी
------------------------------	-----------------	--------------------------------------------------------------------------------------------------------------------------------------------------------------------------------------------------------------------------------------------------------------------------------------------------------------------------------------------------------------------------------------	-------------------------------------------------------------------------------------------------------------------------------------------------------------------------------------------------------------------	---	---	---	-----------------------------------------------------------------------------------------------------------------------------------------------------------------------------------------------------------------------------------------------------------------------------------------------------------------------------------------------------------------------------------------------------

१९

सिर्धली

गौरी

सिर्धली

सिर्धली

२०७८ असोज कार्तिक (वर्षेनी भई क्षति हुने)	खैराड प्याउलीवण्डा वाघढाडी अमेलखोचा भट्टेनी/नारङगा जामुनेराडा कराली सिमलवण्ड तालवण्ड नैरीपाल चौखाम, एकछाप्रे पाल ऐब्रेनेराडा सलेता सिसमभकाला	२ घर भुक्षयको जोखिममा २० घर उच्च जोखिममा(जमिन धसेर) ५ घर पहिरोको जोखिममा ७ घर जमिन जोखिममा ७० घर धुरी ४ घर पहिरोको उच्च जोखिममा ८ घरधुरी (वस्ती नै जोखिममा) १० घरधुरी पहिरोको जोखिममा ५ घरधुरी जोखिममा(समुदाय नै) ३ घरधुरी पहिरोको जोखिममा १४घरधुरी पहिरोको जोखिममा ७घर जोखिममा ६घरधुरी खोला कटानको जोखिममा १८ घरधुरी बाढीको २ ४ घरधुरी पहिरोको जोखिममा १६ घरधुरी उच्च जोखिममा (पहिरो, नदी कटान)	-	-	
----------------------------------------------------------	----------------------------------------------------------------------------------------------------------------------------------------------------------------------------------------	--------------------------------------------------------------------------------------------------------------------------------------------------------------------------------------------------------------------------------------------------------------------------------------------------------------------------------------------------------------------------------------------------------------------------------------------------	---	---	--











बाढी / पहिरो / भुक्ष्य	२०६२	मोटाहलु, पन्तरा, सिद्धधान, कृष्णापुर, कालिका टोल, जोनाबुढा, माथापानी, कैनापानी, डल्लेगडा, पिडल्लेगडा, तुलाभाडी, खजुरानी, लालढुङगा	३ घर बनाएको, ७ घर उच्च जोमिममा, २ गोठ बनाएको २५ घर जोखिममा, पुन्पुनावोडिङ्ग स्कूल जोखिममा, ५ गोठ बनाएको खहरे खोलाको पुरै गाउँ जोखिममा, ५० घर जोखिममा, ६ घर पुरिएको, २५ घर जोखिममा रंगुन को जोखिममा, २० घर जोखिममा रंगुन को जोखिममा ४ घर बनाएको ४ घर बनाएको वृकाखोलाको जोखिममा, ४० घर जोखिममा, कुलाखानेपानी जोखिममा शान्ति टोल जोखिममा, लालढुङगा बजार जोखिममा, ९० घर जोखिममा	१२ पशु बनाएको १० पशुपंक्षी १५० कुखुरा बाघा १ कुखुराको खोर क्षति २ माछा पोखरी ५ पशुचौपायाक्षति	- - - - - -	शिवघा जमिन कटानी, ४ विघा बाली क्षति सामुदायिक वन १.५ विघा क्षति, २ विघा जमिन कटानी २ विघा जमिन पटान १ पोखरी बनाएको, सुन्दरी सा. वन २.५ विघा बनाएको ५ विघा धानवाली, शिवघा जमिन कटान २० विघा जमिन कटानी बाली सहित १० विघा जमिन बनाएको १० विघा बाली सहित जमिन कटानी २५ विघा जमिन बालुवामा परिणत
आगलागी		बडा १	-	-	-	वर्षेनी २५-३० हेक्टर वनजंगलक्षति भइरहेको
आगलागी		बडा २	एकदम भिरालो जमिन भएकाले जंगलबाट आगो लागेर वर्षेनी घरमा आगो लाग्ने गरेको, विद्यालयहरू जोखिममा	-	-	एकदम भिरालो जमिन भएकाले जंगलबाट आगो लागेर वर्षेनी गहुँ बालीमा आगो लागी क्षति हुने गरेको
आगलागी		बडा नं. ३	हरेकवर्ष जंगलबाट बस्तीमा आगलागी आउने गरेको	-	-	हरेकवर्ष जंगलमा आग लागी हुने गरेको
आगलागी	२०७७	बडा ४	६ घर जलेको, हरेक वर्ष १/२ घर र गोठ जलेको	३० लाख	छैन	सामुदायिक वन जोखिममा रहेको

आगलागी (टोलभन्दा सामुदायि कवन बढी जोखिममा	२०४५ देखि २०७८ सम्म	सामुदायिकवननिजक रहेको टोल मात्र	२५/३० घर नष्ट भएका	छैन	छैन	प्रत्येक वर्ष ८ वटा सामुदायिक वनको १६ हेक्टर क्षत्रफल नोक्सानी भइरहेको
आगलागी	२०५४	वडा ७	१ घर जलेको	३५ बाखा, २ गोरु, २ ररंगा, खानेपानी पाइप जलेको	छैन	१६०० हेक्टर सामुदायिक वन र राष्ट्रिय वन क्षति
आगलागी	२०७४	वडा ७	१ घर	२ पसल	छैन	-
आगलागी	२०५५ देखि २०७८	वडा ७	बर्षेनी १/२ घर, गोठ जलिरहेको	-	-	बर्षेनी १६०० हेक्टर सामुदायिक वन क्षतिभइरहेको
हावाहुरी		वडा १	२५ घरपरिवार र कैपालमा वि जोखिममा	बर्षेनी बाघले ४०/५० बाखा खाइरहेको	१ जना घाइते, बोडा	धान मकै, गार्डू, तरकारी, भट्मास ८० विघा क्षति भइरहेको
हावाहुरी		वडा १	७० घर प्रभावित (छाना उडाएको), ४ वटा विद्यालयको जस्तापाता उडाएका	-	-	-
हावाहुरी		वडा २	कैलपालप्रा.वि.को छाना ६ पटक उडाएको, अरु विद्यालय पनि जोखिममा			
हावाहुरी		वडा नं. ३	घरको छाना उडाउने	-	-	धान, मकै, तरकारी बालीक्षति
हावाहुरी		सिमल्टा, कालढुङ्गा, चौड, मिडा, भिर कोट				
हावाहुरी	२०४२ देखि २०७९	वडा ४	प्रत्येकवर्ष ८/१० घरको छाना उडाउने, कालिका प्रा.वि.को २ कोठा भवन भत्किएको रुख ढलेर	हरेकवर्ष धान मकै २० प्रतिशतक्षति	१ जना मृत्यु, ७ जना घाइते	छैन
हावाहुरी	२०४५,	वडा ७	१० घरको छाना, शिवशंकर मा.वि. को	२ भैसी, २० बाखा	२ जना	मकै ढलेर ६०/७० कु. नोक्सानी,









२०५८ देखि हाल सम्म	२०४६		४ कोठाको छााना उडाएको,				
हावाहुरी	२०५८ जेठ १९	बडा ७	३० घरको छााना उडाएको,	२० बाखा हराएको, १ गोरु मरेको	छैन	१०० बोट फलफुलक्षति	
हावाहुरी	२०७९ वैशाख २८	बडा ७	५०/६० घरको छााना उडाएको, ३ वटा स्कूलको छााना, प्रहरी चौकीको छााना उडाएको	छैन	छैन	५० बोट आँप, लिचिको बोट ढलेको	
हावाहुरी	२०६२	बडा ८	वैजनाथमा.वि. को ५ कोठा छााना उडाएको, ५० घर प्रभावित (छााना उडाएको)	छैन	छैन	छैन	
हावाहुरी	२०६९, वैशाख	बडा ८	३० घरको छााना, ४ वटा विद्यालयको जस्तापाता उडाएको	छैन	छैन	५ विघा मकैको हाँगामाँचिएको	
शितलहर	२०६०- २०७८	बडा १	-	-	-	तरकारी, फलफुल, आलु, चना, मटर क्षति (वार्षिक १०० रोपनी चुरे बेल्डमा)	
चट्याङ्ग	२०७८	बडा १	-	३ बाखा, १ ट्रान्सफार्मर	-	-	
चट्याङ्ग	२०७७	बडा नं. ३ मार्कु	-	-	१ जनाको मृत्यु, ३ जना घाइते		
चट्याङ्ग	२०७२/७ ३	बडा ४	-	-	६ जना घाइते		
चट्याङ्ग	२०७६	बडा ६	विद्युत ट्रान्स मिटर गाएको	१६ परिवारको विद्युत मिटर, ४ पशुचौपाया मरेको	४ जना घाइते	छैन	
असिना	२०७७	बडा ३	-	-	-	बडा भरी गहुँतथा तरकारी नष्ट	










असिना	२०५३	बडा ४	-	-	-	१००० विघागहुँ वालीक्षति, फलफुलक्षति
सुख्वा खडेरी	२०६५ देखि २०७८	बडा १	२५० विघा, धान, गहुँ, भट्मास, मकै क्षति, बस्ती विस्थावित, २ ताल जोखिममा	-	-	२०० बोट फलफुल, वर्षवालीनाली नोकसाना
सुख्वा खडेरी	२०४९/ २०७९	बडा ४	पानीको मुहान सुकेको	स्वस्थ उपचारमा कठिनाइ	छैन	३०० विघा धान गहुँ, वालीमा फलनलागेको, जंगलमा आगलागी बढेको सिचाइको समस्या, ब्याबस्थित खानेपानी नभएको
सुख्वा खडेरी	२०६४ देखि २०७८ सम्म	बडा नं. ६ सवै टोल (दमार, कोल दमार, रामपुर, कराली, ममिनजाला, चन्द्रनी, वण्ड सवभन्दा बढी)	छैन	छैन	छैन	सिचाइको समस्या, ब्याबस्थित खानेपानी नभएको
सुख्वा खडेरी	२०५२/५ ३	बडा ७	४० पानीको मुहान सुकेको	स्वस्थ उपचारमा कठिनाइ	छैन	बोट विरुवा ३००० सुकेको, फलफुल १००० बोट (आँप, लिचि, केरा)
सुख्वा खडेरी	२०५४/ ५६	बडा ७	बृहत खानेपानी पाइपजलेको, बडा भरी पानीको मुहान सुकेको	स्वस्थ उपचारमा कठिनाइ	छैन	३० रोपनी धान मकै, गहुँ क्षति, बेर्ना सुकेको, १ वनमा आगलागी भएको
सुख्वा खडेरी	२०७८	बडा ७	छैन	स्वस्थ उपचारमा कठिनाइ	छैन	वालीनाली सुकेको
वालीवाली किरा, खेत काटुवा फौजी, रातो धमिरा, चिप ले)	२०६० - २०७९	बडा १	-	-	-	वर्षनी ३-४ विघा धान, गहुँ, मकै, तरकारी क्षति भइरहेको
जंगली जना वरको आतङ्क	२०४५ देखि २०७८	सवै टोल छेला, तातापानी, चन्द्रनी, वण्ड, लामीगाडा, कोल दमारमा एकदम	छैन	छैन	छैन	५००० रोपनीको वालीक्षति गरिरहेको







बाँदेल, मुगा, डुम्सी, बाघा)	सम्म	वढी)			
पशुपक्षिम हामारी फोरेट)	२०७२	वडा नं	-	बैसी ३, गार्डगोरु ९ मरेको, ९ पशु चौपाया प्रभावित	-

२. अमरगढी नगरपालिका

श्रोत: परशुराम नगरपालिकाबाट प्राप्त विवरण

साल	प्रकोप	स्थान	क्षतीको विवरण
२०७९	भूकम्प	खजिन्द्र बहादुर ऐंको घर पूर्ण क्षति। वडा नं. १	१ जनाको मृत्यु, २ घटना क्षति
२०७९	भूकम्प	त्रिपुरा सुन्दरी प्रा. वि. वडा नं. २	विभिन्न स्थानहरूमा जाने सडकहरू संजालहरू अवरुद्ध हुने, खानेपानीका मुहानहरू पुरीने, भासिने समस्या रहेको।
२०७९	भूकम्प	हटगाउँमा ५ घर पूर्ण क्षति। रोडनामा १ घर पूर्ण क्षति। राजटमाटाको घरको एक सदस्य सामान्य घाइते। वडा नं. ३	२५ चौपायाको मृत्यु, ६ वटा घड्डको क्षति, ५० रोपनी जति जमिन र बालीनालीको क्षति, ३ जनाको मृत्यु, विद्यालयको २ कोठे भवन, खेल मैदान, खानेपानी योजनाको क्षति र ८ वटा घर मन्दिर क्षति, ६ चौपायाको क्षति, १० वटा घड्डको क्षति, सदाशिव प्रा.वि.को २ कोठे शौचालय भवन पहिरोमा परि क्षति र पर्वाल क्षति, ५ दलित परिवार विस्थापित
२०७९	भूकम्प	बालमन्दिर टोलमा महावीर साकाँको घर पूर्ण क्षति। वडा नं. ५	पालिकाको उच्च स्थानमा रहेको वस्तिहरू प्रभावित एवं गहुँवाली, तरकारी खेती नष्ट
२०७९	भूकम्प	४ घरमा सामान्य क्षति। वडा नं. १०	काठेपुल बगाईं आवत जावतमा कठिनाई, खानेपानी मुहान बगाएको, १ जना घाइते, ३ वटा घड्डको क्षति, ५ वटा सिचाई कुलो आंशिक क्षति, ६० रोपनी जमिन नष्ट, १४ वटा घड्ड क्षति, १५० रोपनी जमिन कटान, १०० जति चौपायाको मृत्यु, पनिउट लिम सेल्टुडाको खानेपानीमा क्षति, २६ वटा सिचाईको कुलो क्षति

23

24

25

26

27

28

29

साल	प्रकोप	स्थान	क्षतीको विवरण
२०७९	भूकम्प	खजिन्द्र बहादुर ऐको घर पूर्ण क्षति। वडा नं. १	१ जनाको मृत्यु, २ घटना क्षति
२०७९	भूकम्प	फिन्नेकोट स्थित सरस्वती मा.वि. वडा नं. ११	२०० रोपनी खेतियोग्य जमिन कटान गरी पूर्ण क्षति भएको, १ घटना आंशिक क्षति, लाटा मन्दीरमा रहेका पुरातात्विक सम्पदाको नोक्सानी र मन्दिर क्षति, मल्ल बिष्ट मन्दिर जाने बाटो क्षति, ८० घरपालुवा जनावरको मृत्यु र हिकिमत सिंह पाली, खेउटे पाकाँको घर आँगन क्षति
२०७९	जङ्गली जनावर	वडा नं. ५ जिलोडा	१ जान महिला लाई पूर्ण घाइते भएको ।
२०७८	भू-क्षय	वडा नं. १०	सिरोला क्षेत्रमा जमिन भास्सिएको ।
२०७५	आगलागी	वडा नं. ५	बागाबजारमा लगभग १० घर जाली नष्ट
२०७९	असिना	वडा नं. ८ र ९	लगभग २०० परिवार को खेति पाति तरकारी वाली नष्ट भएको ।
२०५५ सालदेखी निरन्तर २०६५ सालदेखि निरन्तर	खडेरी	वडा नं. २ पुरै, वडा नं. १०, बुडाली,	आयआर्जनमा कमी, उत्पादनमा कमी, पानीका मुहानहरु सुकेको, बुडालीमा ७५ घरधुरीले ३ वटा धारबाट मात्रै पानी पीउनुपर्ने बाध्यता रहेको, तल्लो बुडालीमा ६५ घरधुरीले २ वटा धारबाट मात्रै पानी पीउनुपर्ने बाध्यता रहेको र बिजोडामा ५० घरधुरीले टाढा टाढा खोलाबाट पानी पीउनुपर्ने बाध्यता रहेको
२०५२, २०५५, २०५६, २०५९, २०५८, २०७५	असिना	नगरपालिकाको सम्पूर्ण वडा, वडा नं. ४, हरडी र सुनेडा, वडा नं. ६ भालुमारे देवी कोटकाणो	गाहुवाली, तरकारी वाली र फलफूल नष्ट भएको, धानवाली, फलफूल नष्ट भएको र खदान किन्नुपरेको, वनमा काफलका विरवाहरमा ठूलो क्षति पुगेको ।

श्रोत: अमरगढी नगरपालिकाबाट प्राप्त विवरण














३. आलिताल गाउँपालिका

साल	प्रकोप	स्थान	शतीको विवरण
२०७८	बाढी/पहिरो	सुनखोला वडा नं ८, माला गाउँ भोका गाउँ वडा नं. १,	२५ घरधुरी प्रभावित र सुनखोला पहिरोमा परी १ जनाको मृत्यु ।
२०७७	पहिरो	बलौचा	पहिरोको कारण जमिन भासिई ४८ घरधुरीको घर पूर्ण शती, जमिन भासिई बस्तीनै स्थानान्तरण गर्नुपर्ने भएको ।
२०७४	बाढी	आलीताल गा.पा. २, जुमुरा, डोवरा	जुमुरामा रहेको १० रोपनी जमिन वगरमा परिणत, निरन्तर बाढीको प्रकोपले गर्दा डोवरा बसित जोखीममा रहेको
२०७३	बाढी	साविकको आलीताल गा.वि.स. वडा नं. ७, कैनघाडी,	कैनघाडी को २५ रोपनी जमिन बगाएको र केही घर परिवार जोखिममा रहेको, स्याउराडामा २० रोपनी खेती योग्य जमिन बगाएको र अन्य भाग जोखिममा रहेको, सल्केट्टेमा ३५
२०७३	बाढी	आलीताल गा.पा. वडा नं ४, कोलरौरा, मार्तौला	कोलरौरा, गोकुल खोला खेत बगाएको र मार्तौला बाढीको जोखीममा रहेको
२०७३	बाढी	स्याउराडा, सल्केट्टे, रज्यौडा	रोपनी खेती योग्य जमिन बगाएको, रज्यौडा मा २० रोपनी खेती योग्य जमिन बगाएको, भिम दत्त प्रा.वि. बाढीको जोखिममा रहेको, बालबालिका लाई विद्यालय जान आउन समेत जोखिम रहेको
२०७३	बाढी	साल्टडी, उल्लानी, तिमलानी,	साल्टडीमा ५ रोपनीमा लगाएको धानवाली नष्ट भएको, उल्लानी मल्लोखेत मा पहिरोले ८ रोपनीमा लगाएको धानवाली नष्ट, ४ रोपनी जमिन वगरमा परिणत, हर्क ब. बोपाटीकोवल्लानी तिमलानिमा २ रोपनी खेत पुरीएको, बुगीखोला बस्तीमा रहेको खानेपानीको मुहान पहिरोले पुरीएको, भैरव सिंह बोहरा र रत्न सिंह बोहरा को घर जोखिममा रहेको
२०७३	बाढी	सउनेत, गडीया, बसैल,	समस्या, गडीया समैजी मन्दिर क्षेत्रको सार्वजनिक चर्पि को मुनी कटानी भई जोखिम पूर्ण अवस्थामा रहेको, बसैलमा केशव राज भट्टको छ रोपनी जमिन चर्कर भत्कने अवस्थामा रहेको, ढाडडु खोलाको पुल जोखिम पूर्ण अवस्थामा रहेको, सउनेतमा २ घर, १७ परिवारको १५ रोपनी जमिन खोलाले बगाएको
२०७३	बाढी/पहिरो	आलीताल गा.पा. २ साविकको गाखेत गा.वि.स. वडा नं. ५,	साल्टडीमा ५ रोपनीमा लगाएको धानवाली नष्ट भएको, उल्लानी मल्लोखेत मा पहिरोले ८ रोपनीमा लगाएको धानवाली नष्ट, ४ रोपनी जमिन वगरमा परिणत, हर्क ब. बोपाटीको बल्लानी तिमलानिमा २ रोपनी खेत पुरीएको, बुगीखोला बस्तीमा रहेको खानेपानीको मुहान पहिरोले पुरीएको, भैरव सिंह बोहरा र रत्न सिंह बोहरा को घर जोखिममा रहेको
२०७३	बाढी/पहिरो	आलीताल गा.पा. २ साविकको गाखेत गाविस वडा नं. ६, किमोडी, ढाडडु,	किमोडीमा ४ कुलाको बाध पूर्ण रुपमा नष्ट, सिचाईमा अडरो, २५ रोपनी खेत बाभो अवस्थामा रहेको, ६ रोपनी खेत, १ उड्डु पेलने कोलु १ घट्ट बगाएर पूर्ण रुपमा नष्ट भएको, खानेपानीको इन्टेग सहित बगाएर खानेपानीको

२८

साल	प्रकोप	स्थान	क्षतीको विवरण
२०७१	बाढी / पहिरो	आलीताल गा.पा. २ साविकको गाखेत गा.वि.स. वडा नं. २	मटेला भुलखेत मा ३ परारिको ६ रोपनी जमिन मा लगाएको धान बाली खोलाले बगाएर नष्ट गरेको, जोरा बहादुर मल्लको घरमाथी बाट पहिरो आई घर जोखिममा रहेको
२०७१	बाढी / पहिरो	आलीताल गा.पा. २ साविकको गाखेत गा.वि.स. वडा नं. ३	किमाड खोलामा आएको बाढीले गणेश थापाको १ गाई, घर माथिबाट आएको पहिरोले ५ बाख्रा मरेको
२०७०	बाढी / पहिरो	आलीताल गा.पा. २ साविकको गाखेत गा.वि.स. वडा नं. १	लोरा बहादुर मल्लको ५ रोपनी खेतीमा लगाएको धान बाली पुरै नष्ट र जमिनमा समेत क्षती पुगेको, घर माथीको पहिरोले नर बहादुर थापाको घर जोखिम पूर्ण अवस्थामा रहेको, दल बहादुर थापाको ४ रोपनी जमिन पहरोले क्षती पुऱ्याएको, घर पनि जोखिममा रहेको, विष्णु थापाको घर पनि जोखिममा रहेको
२०७४	आगलागी	आलीताल गा.पा. २	इश्वरी दत्तको घर नष्ट भएको
२०७२	आगलागी	आलीताल गा.पा. २ साविकको गाखेत गा.वि.स. वडा नं. ५	आगलागीबाट बरकोटेमा रहेको ४ वटा खर्क, कुमडमा २ वटा, कटौजानीमा ४ वटा, सजनामा २ खोर २ खर्क, मिरोडामा १ घर आगलागी भई पुरै जलेर नष्ट भएका
२०६०, २०६२ देखि हाल सम्म	असिना	आलीताल गा.पा. २ साविकको गाखेत गा.वि.स. वडा नं. १	तोरी बाली तथा गाहुँ बाली नष्ट भएको
२०६०, २०६२ देखि हाल सम्म	असिना	आलीताल गा.पा. २ साविकको गाखेत गा.वि.स. वडा नं. ३	असिनाले गाहुँ बाली र तोरी बाली पूर्ण रुपमा क्षती गरी नष्ट गरेको
२०५८	जंगली जनावरको आतंक	गाउँपालिकाको सम्पूर्ण वडामा	अन्नबाली, खेती नष्ट गर्ने, कृषकहरुले पेशा छोड्ने स्थितीमा पुगेका
२०७५	पहिरो	आलीताल गा.पा. २, किनेडी, आइराडी	लोक बहादुर मल्लको ४ बाखा मरेको, मान बहादुर थापाको पहिरोले घर पुरी ३ वटा गाई बाछ्रा मरेको, किनेडीमा रहेको सिचाई कुलो पुरेको, आइराडीमा बाशु देउवाको सिचाई कुलो नष्ट भएको
२०६५	पहिरो	साविकको आलीताल गा.वि.स. वडा नं. १	पहिरोले जमिन चर्कर ५०० मिटर क्षेत्र जोखिममा रहेको
२०६५	खडेरी	आलीताल गा.पा. २ साविकको गाखेत गा.वि.स. वडा नं. २	खाद्यान्न संकट, उत्पादनमा कमी, पानीका मुहान सुक्दै आएका, तरकारी उत्पादनमा कमी, मानवमा विभिन्न किसिमका रोगहरु देखापर्ने, फलफुल उत्पादनमा कमी, बालीनालीमा कीराको प्रकोप, घासपातको कमी, पशुपालनमा
२०५०	खडेरी	आलीताल गा.पा. २	कटौजपानी न्वाला, तुसेरा जिम्रोडा पानीको मुहान, कापडीमा खानेपानी मुल, बरकोटीको न्वाला, खिरा न्वाला, डोबरा बोर गाउ पानी मुल र साल्ती न्वाला सुकेको

श्रोत: आलीताल गाँउपालिकाबाट प्राप्त विवरण

४. अजयमेरु गाउँपालिका

साल	प्रकोप	स्थान	क्षतिको विवरण
२०७९	भूकम्प	अजयमेरु १ को खतेडा, अजयमेरु ६ को भण्डारीगाउँ घोर्सािला र कापडा	५ जनाको घर भत्किएको
२०७८ असोज	भारी वर्षा	गा.पा. भरी	१६ परिवारको घर पूर्ण रूपमा क्षतिग्रस्त, ९ वटा पशु चौपाया क्षति, करिव २०० भन्दा बढी घरहरूमा आशिक क्षति, करिव ८०० कुखुराहरूमा क्षति किनमटा वसना डाडावन टिटाली टोलमा क्षति गरेको, सेला भदराज भट्टको २ रोपनी खेतीमा नोकसान, कुलोमा नोकसान गरेको
२०७५	पहिरो	अजयमेरु गा.पा. २, डाडावन, सैनखेत	भरत शार्की र गगन बोहोरा को घरमा मृत्यु भएको
२०७४	पहिरो	अजयमेरु गा.पा. २, वसना शार्की टोल, चोलके	
२०७१, २०७२, २०७३	पहिरो	अजयमेरु गा.पा. २ साविकको अजयमेरु गाविस वडा नं. १, गुराऊली	बेताल मन्दिर देखि तल पहिरो गएर जोखिममा रहेको, टूलाखोलाका २ वटा पानीका मूहान बनाएको, सिधै खोलाबाट पानी पाईपमा लिएर खाई रहेको, धान मकै लाग्नेको २० रोपनी जमिन नष्ट भएको, वासुदेव भट्टको घर भत्केको, घर भित्र रहेको खाद्यान्न, लुगा कपडा अन्य चिज बस्तु नष्ट भएको
२०७२	पहिरो	अजयमेरु गा.पा. १ साविकको समैजी गाविस वडा नं. ५, अजयमेरु गा.पा. १ साविकको समैजी गाविस वडा नं. ६, गोलापुर, न्वाघर, नागाडाउं, किमखोला	गम्भीर सिंह भण्डारी को घर माथि बाट पहिरो आई घरमा बसोबास गर्ने अवस्था नभएको, राम बहादुर भण्डारीको अटौग मा घरमाथि बाट परिरो आई बसोबास गर्न जोखिममा रहेको
२०६५, २०६६, २०६८	पहिरो	अजयमेरु गा.पा. १ साविकको समैजी गाविस वडा नं. ४, नागाखोला, अजयमेरु गा.पा. १ साविकको समैजी गाविस वडा नं. ५, पार्कि टोल, अजयमेरु गा.पा. १ साविकको समैजी गाविस वडा नं. ७, अजयमेरु गा.पा. १ साविकको समैजी गाविस वडा नं. ८, बोहरा टोल, अजयमेरु गा.पा. १ साविकको समैजी गाविस वडा नं. ९, मटेला, वैडा, बैन्नालि, वैडाखान	कैलपाल मन्दिर को आगन भत्कीएको, पटिखेत कुलोको मूल बनाएको, नागा खोलामा २० परिवारको २५ रोपनी खेत बनाएको अन्न उत्पादन कम भएको
२०६१, २०६२	पहिरो	अजयमेरु गा.पा. २ साविकको अजयमेरु गाविस वडा नं. ३, चौरा, चमखेत	१५० रोपनी खेती योग्य जमिन नष्ट भएको,
२०६५ देखि २०७३ सम्म	खडेरी	अजयमेरु गा.पा. २ साविकको अजयमेरु गाविस वडा नं. २	अन्न वालीमा कमी, तरकारी खेतीमा कमी, फलफुलमा कमी, यसले आय आर्जनमा कमी, टाढाटाढा भाट खाद्यान्न ल्याउने समस्या,

साल	प्रकोप	स्थान	क्षतिको विवरण
२०७९	भुकम्प	अजयमेरु १ को खतेडा, अजयमेरु ६ को भण्डारीगाँउ घोर्सिला र कापडा	५ जनाको घर भत्किएको
२०७२	खडेरी	अजयमेरु गा.पा. १ साविकको समैजी गाविस वडा नं. ३, अजयमेरु गा.पा. १ साविकको समैजी गाविस वडा नं. ८, अजयमेरु गा.पा. १ साविकको समैजी गाविस वडा नं. ९	पानीका मूलहरु सुकेको, खानेपानीको समस्या, आगालागिको जोखिम बढेको, खाद्यान्न उत्पादन कम भएको, मूल सुकेको
२०६० देखि हाल सम्म	खडेरी	अजयमेरु गा.पा. २ साविकको अजयमेरु गाविस वडा नं. १ पुरै अजयमेरु गा.पा. २ साविकको अजयमेरु गाविस वडा	उत्पादन घटेरे खाद्यान्न संकट, भोकमरी, धान, गहु, फलफुल तरकारी बालीमा न्यून उत्पादन, आय आर्जनमा कमी
२०६०	खडेरी	अजयमेरु गा.पा. १ साविकको समैजी गाविस वडा नं. ४, धामीघट्ट न्वालो, धामी घट्ट पोखरी, कक्न्वालो अजयमेरु गा.पा. १ साविकको समैजी गाविस वडा नं. ६, कोला समैजि, न्वाल, कैलपाल, पौवा, न्वाला, अजयमेरु गा.पा. १ साविकको समैजी गाविस वडा नं. ९, छुणा न्वालो, खाल्की भण्ड मूल, चोरपानी मूल, राउलाइजर मूल	खानेपानीको समस्या, सिचाईमा समस्या, पशुपालनमा समस्या, सरसफाईमा समस्या, पानी घट्ट बन्द हुदै गएको, खेतहरु बाभो नै रहेको, व्यवसायिक खेतीमा समस्या, वनस्पति एवं जिडबुटी उत्पादनमा समस्या,
२०७०, २०७२	हुरीबतास	अजयमेरु गा.पा. १ साविकको समैजी गाविस वडा नं. १ र २	सरस्वती निमावि पाली बकायल को ५ कोठे भवन को छाना उडाई विद्यालयमा क्षती पुऱ्याएको, बेञ्च टेबुल क्षती पुऱ्याएको, १ जान घाईने भएको, वनका रूबहरु ढलेर नष्ट भएको
२०६८	हुरीबतास	अजयमेरु गा.पा. १ साविकको समैजी गाविस वडा नं. ३, अजयमेरु गा.पा. १ साविकको समैजी गाविस वडा नं. ४, सिलिङ्ग, अजयमेरु गा.पा. १ साविकको समैजी गाविस वडा नं. ८, कनेली पार्कि टोल	घनपश्या माविको ४ कोठे भवन, गाउंघर क्रिनिकको २ कोठे भवनको छाना उडाएकोक
२०७३	वाढी	अजयमेरु गा.पा. २ साविकको अजयमेरु गाविस वडा नं. ३	राम सिंह ऐर, लाल ऐर, विरभान ऐर को ९ रोपनी खेत वाढीले बगाएको
२०७०	वाढी	अजयमेरु गा.पा. १ साविकको समैजी गाविस वडा नं. ४,	जोलिना खापा स्किम को खानेपानी योजना बगाएको, ६० परिवार प्रभावित भएको, पार्डप लाईन बाट जि.आई. पार्डप र इन्टेक बगाएको, भागरथी ऐरको १ गोरु र १ बाच्छो बगाएको
२०६५	वाढी	अजयमेरु गा.पा. १ साविकको समैजी गाविस वडा नं. ७, थलौटा खेत, भगर खेत	थलौटामा वाढीले १० देखि २० रोपनी खेती योग्य जमिन बगाएको, भंकर खेत पनि बगाएको, जमिन बाभोमा परीणीत भएको

10/11/20

10/11/20

39

10/11/20

10/11/20

10/11/20

10/11/20

साल	प्रकोप	स्थान	क्षतिको विवरण
२०७९	भूकम्प	अजयमेरु १ को खतेडा, अजयमेरु ६ को भण्डारीगाँउ घोरिसला र कापडा	५ जनाको घर भत्किएको
२०७०	वाढी	अजयमेरु गा.पा. १ साविकको समैजी गाविस वडा नं. ४,	जोलिना खापा स्किम को खानेपानी योजना बनाएको, ६० परिवार प्रभावित भएको, पार्इप लाईन बाट जि.आई. पार्इप र इन्टेक बनाएको, भागारथी ऐरको १ गोरु र १ बाच्छो बगाएको
२०६६	वाढी	अजयमेरु गा.पा. २ साविकको अजयमेरु गाविस वडा नं. ७, पडखेत	८० रोपनी खेती योग्य जमिन बगाएको, खेती कम भएर गएको, २ घट्ट बगाएर बन्द अबस्थामा रहेको
२०७२	आगलागि	अजयमेरु गा.पा. १ साविकको समैजी गाविस वडा नं. १, पिपल गडा टोल, वडा नं. १ र ८ को संयुक्त वन, अजयमेरु गा.पा. १ साविकको समैजी गाविस वडा नं. ४, अजयमेरु गा.पा. १ साविकको समैजी गाविस वडा नं. ५, अजयमेरु गा.पा. १ साविकको समैजी गाविस वडा नं. ७	गगनराज भट्ट, डम्बर दत्त भट्ट, देवराज भट्ट, नन्द राम भट्ट, भवानी दत्त भट्ट, मदनराज भट्ट लगायत अन्यको घरहरु जलेर नष्ट भएको, पिर सामुदायिक वन वर्षीन आगलागिको समस्या भएको
२०६१ देखि प्रत्येक वर्ष	आगलागि	अजयमेरु गा.पा. १ साविकको समैजी गाविस वडा नं. २, अजयमेरु गा.पा. १ साविकको समैजी गाविस वडा नं. ५, अजयमेरु गा.पा. १ साविकको समैजी गाविस वडा नं. ८	वनमा आगलागि हुँदा वोटविरवा जलेर नष्ट भएको, दाउरा बनाएर राखेका खातहरु समेत नष्ट भएको, वातावरण प्रदूषण बढेर गएको, धुवाले गर्दा आखामा रोग बढेको, जडीबुटी जलेर नष्ट भएको, घासपात र खर जलेर नष्ट, पशुपालनमा समस्या, सुख्खा पहिरोको समस्या देखापरेको
२०५८	आगलागि	अजयमेरु गा.पा. १ साविकको समैजी गाविस वडा नं. ३ खतेडा मा.वि.	घनघस्या मा.वि. मा आगलागि हुँदा २ कोठे भवन जलेर नष्ट भएको, विद्यालयमा भएका काराजातहरु, विज्ञानका प्रयोगशाला जलेको, फर्निचर, कुर्सि, टेबल, बेञ्च जलेको
२०५६ देखि प्रत्येक वर्ष	असिना	अजयमेरु गा.पा. भरी	गाह्रवाली, फलफुल तरकारी खेती नष्ट भएको, खाद्यान्न संकट बढेको, महंगी बढेको, टाढाटाढा बाट खाद्यान्न ल्याउनु

श्रोत: अजयमेरु गाँउपालिकाबाट प्राप्त विवरण

५. गान्धापथुरा गाउँपालिका

साल	प्रकोप	स्थान	क्षतिको विवरण
२०८०	बाढी/पहिरो	गाउँपालिकामा	२०८०।०३।२८ मा कुलेडीको खोलामा बाढीले वडा नं ४ निवासी १ महिलाको मृत्यु, वडा नं १ का शेर बहादुर देउवाको घर पहिरोले क्षति भएको, वडा नं १ बस्ने लोक बहादुर देउवाको घरमा पहिरोले क्षति भएको
२०८०	भूकम्प	गाउँपालिकामा	२०८०।०७।१७ को जाजरकोट भूकम्पमा परी चन्द्रा देवी देउवाको घरमा क्षति भएको
२०८०	आगलागी	गाउँपालिकामा	वडा नं १ को आसिग्राममा उद्भव दियालको पसलमा आगलागी भई क्षति, वडा नं २ को कुजाकोटमा प्रेम बहादुर देउवाको कच्ची गोठ र खर जलेर क्षतिग्रस्त भएको, वडा नं २ को सुतारीगाउँको पार्वती देवी कार्कीको खरभैसी खर्क जलेर नष्ट भएको।
२०८०	हावाहुरी	गाउँपालिकामा	वडा नं १ को भत्काँडा प्रहरी चौकीको भान्साको छाना उडाएको, वडा नं ३ को मकर बबहादुर शाहीको घरको जस्ता पाता उडाएको,
२०७९	बाढी/पहिरो	गाउँपालिकामा	वडा नं २ को भुवनेश्वरी आ वि चम्सालको भवनमा पहिरोले क्षति भएको, वडा नं १ को भूमिराज मन्दिर नजिक सडक पूर्ण क्षति भएको, वर्षाले वडा नं १ मा १३ वटा घरमा आंशिक क्षति भएको,
२०७९	भूकम्प	गाउँपालिकामा	गान्धापथुरा गाउँपालिकामा भूकम्पबाट ९६ घरमा आंशिक क्षति भएको
२०७९	आगलागी	वडा नं ३	वडा नं ३ का विनोद शाहीको घरमा आगलागी भई लताकपडा गरागहना र अन्न नष्ट भई लाखाको क्षति भएको
२०७८	बाढी/पहिरो	गाउँपालिकामा	वडा नं १ र वडा नं ३ मा पहिरोमा परी मानवीय क्षति (मृत्यु २ र घाइते ४ जना), पूर्वाधार, कृषि बालीरक्षुपुंक्षी समेतमा गरीर ३९६४४२ बराबरको क्षति, पहिरोले ६६ घरमा पूर्ण क्षति भई पुननिर्माणबाट घर निर्माण भइरहेको, गणेश मावि बडलको २ वटा भवनमा क्षति भई २ करोड बराबरको नोक्सान भएको
२०७७	बाढी/पहिरो	गाउँपालिकामा	७३ वटा खानेपानी मुहान तथा पाइपलाईनमा क्षति भएको, सिचाई योजनाहरूमा क्षति भएको, वडा नं ३ गुयलखेतमा ६५ रोपनी र वडा नं १ मा ३५ रोपनी खेतीयोग्य जमिन पहिरो र बाढीले नष्ट भएको, सबै वडामा लगाइएको आलुबालीरकारारी बाली कुहिएर नष्ट भएको,
२०७६	बाढी/पहिरो	गाउँपालिकामा	२ वटा घरमा क्षति ४ वडा घरमा क्षति















साल	प्रकोप	स्थान	क्षतिको विवरण
२०७३, २०६०, २०६६, २०६८, २०५७, २०५८	बाढी	वडा नं १ घरखेत, दवाला खोला, सेराखेत तोलीखेत, दोगडा, भुमिराज मन्दिर नजिक कलैया, मट्यालाखोली, जडापिला, टुपाधर, बडुन्ना, दलित बस्ती, न्वाखोला र वडा नं ३	वडा नं १ मा ३ जना विद्यार्थीको मृत्यु, १०८ रोपनी खेत बागाएको, धनाकामीको घर पुरेको, ३ बाघा मरको, ३ वटा न्वाला पुरिएको, दलित बस्ती भएकाले खानेपानीको संकट हुँदा पानीका लागि टाढाटाढा जानुपरेको, लालबहादुर देउवाको घर परिएको, खाद्यान्न लताकपडा दिएको, ईश्री महाताको घरको आँगन भत्केको र घर जोखिममा रहेको, कौशिला देउवा र डम्बरी देउवाको २ रोपनी खेत बालुवाले पुरेको, उकै घरका १२ जना (४ महिला ८ पुरुष) विज्वा भुल र डम्बर भुलको परिवारको मृत्यु भएको
२०६३, २०६७, २०६८, २०७०, २०७४	पहिरो	वडा नं १ बस्थी, बडेत, अटागाउँ, साविकको असिग्राम गाविस वडा नं ८, वडा नं १ भटागाउँ, सेराखेत, स्याडिखेत, सुनिखेत, वडा नं २ बडतोला, बगोवा, खड्किना, दयापु, दसन्तोला, विसामा, कालबैरी खेत, हालको वडा नं २ को गीटा र बडाल, वडा नं ४	जोगनाथ र गणेशनाथको घर बागाएको, बस्थीमा १० रोपनी खेत नोक्सान गरेको, पदम बहादुर मल्लको घर पहिरोको जोखिममा रहेको, २ घर पुरेको, १ जनाको मृत्यु भएको, गोरे दमाईको घरमा पहिरो जाँदा नारु देवी दमाईको मृत्यु भएको, डम्मेरे दमाईको घर पहले पुरिएको, कालबैरी खेत १२ देखि १५ रोपनी खेतीयोग्य जमिन नोक्सान, मेलचौरीमा २०/२५ रोपनीजमिन, फलफूल खेती र १ घर नोक्सानी, नडानीमा १२ रोपनी खेतीयोग्य जमिन नोक्सान एवम् दिएको, डम्बर, गणेश, सिद्ध वि कको घर बागाएको, धानबाली नष्ट भएको, १७ परिवारको खेतीयोग्य जमिन नष्ट, ३ हल जग्गा नष्ट, १० रोपनी खेत नष्ट
२०५४, २०५५, २०५८, २०५९, ०६४, २०७१, २०७२, २०७३	आगलागी	वडा नं १ डुम्राखोली, दौपाल समूह, वडा नं १ हमकाँडा, वडा नं ४ जैसेरा, वडा नं ४ कुलेडी	मान बहादुर देउवाको घरमा आगलागी भई घरमा भएका सामान र अन्न जलेर नष्ट भएको, भीम बहादुर देउवा, कर्ण बहादुर देउवा, वीर बहादुर देउवाको घरमा आगलागी हुँदा घरमा भएका सबै सामान जलेर नष्ट भएको, जानकी समुदायिक वनमा प्रत्येक वर्ष आगलागी हुँदा बोट बिरुवा जलेर नष्ट भएको, वातावरण प्रदूषण, घाँसपातमा कमी आएको, पशुपालनमा समस्या, दल बहादुर देउवाको गाईगोट, १५० वटा फलफूलका बोटहरू, खरपात र गहुँबाली जलेर नष्ट, २०७३ बैशाख १८ मा ३ वटा खर्क आगलागीबाट जलेर नष्ट भएका, सामुदायिक वनमा आगलागी भई वनका बोट बिरुवा जलेर नष्ट भएको, भागरथी कामी र एक बालिका अपाङ्ग भएको,
२०५३, २०५६, २०६०, २०६५, २०६३, २०७२, २०७३	असिना	वडन नं १ मतकट्टे, चानफण्डे ओट पल्लो रोटा, वल्लो रोटा, डिमोडा, डम्मेपुर, जोशना, वडा नं २ र वडा नं ४ वडा नं ४ (साविकको कैलापामाडी गाविस वडा नं १)	असिनाले वडाभरी लगाएको गहुँबाली नष्ट, फलफूल र तरकारी बाली नष्ट, गहुँबाली, फलफूलनष्ट गरेको, छेको बिड नष्ट गरेको, उत्पादन घटेर गएको, भोकमरीको अवस्था आएको र खाद्यान्न किन्नुपर्ने अवस्था भएको
२०५५, २०६०, २०६५, २०७२	खडेरी	गाउँपालिकाका सबै वडा	उत्पादन घटेको, पानीका मूल स्रोतको, घाँसपातमा समस्या, गाई बस्तुमा विभिन्न रोग देखिएको, सरसफाइमा समस्या, खाद्यान्न संकट, भोकमरीको समाना, मानवको स्वास्थ्यमा प्रत्यक्ष समस्या, रोगको प्रकोप बढेको
२०६२, २०६५, २०६७, २०७३, २०७५	हावाहुरी	वडा नं २	गाविसभवन, स्कुलभवन, सहकारी भवन र व्यक्तगत घरका छाना उडाएको, रुखहरू ढलेका, प्रेम विकको २ कोठे भवनको छाना उडाएको, लोग बहादुर कार्कीको ४ कोठे घर, कलावती काकरीको घर, रन्जित लुहारको घर पूर्ण रूपमा क्षति, भागेश्वर मन्दिरमा रहेको २ कोठे वृद्धाश्रम पूर्ण रूपमा क्षति भएको

 ३४

साल	प्रकोप	स्थान	क्षतिको विवरण
२०५३, २०५८, २०६४, २०६९, २०७६	चट्याङ्ग	वडा नं. ३, वडा नं. ४, जैसेर चोतमाला र वडा नं. ५	८ वर्षीय नवली भुलको मृत्यु भएको, ९ वर्षका चक्र बहादुर बोहराको ज्यान गएको, हरी भुलको मृत्यु भएको, विर सिंह ठगुनाको दुहुना गाई क्षति भएको, १ जनाको मृत्यु भएको

श्रोत: गन्यापथुरा गाँउपालिकाबाट प्राप्त विवरण

६. नवदुर्गा गाउँपालिका

साल	प्रकोप	स्थान	क्षतिको विवरण
२०७८ असोज/कार्तिका	बेमौसमी वर्षा	गा.पा. भरी	११ वटा घरहरु भत्केका
२०५४, २०६०, २०६५, २०६८, २०७०, २०७२, २०५७, २०६०	पहिरो	नवदुर्गा गा.पा. १ सुनकोट, निम्तोला, वडा नं. ३, वडा नं. २, ६, ८ र ५	३९३ रोपनी जमिन बगाएको, नौलाहर पुरिएको, खानेपानीको अभाव भएको, २ पुरुष, १ महिलाको मृत्यु, ठगु दमाईको २ कोठे घर भत्काएको, श्रीमान घाईते भएको, १ गाई मरेको र देव दमाईको २ कोठे घर भत्काएको, १ घर विस्थापित भएको, ३०० रोपनी खेती योग्य जमिन, वनारमा परीपीत भएको, वडा नं. ८, सिचाई कृलो भत्केको, बाटो भत्केको, जमिन नासीएको, जमिन चर्किदा ६ घरधुरी र जमिन जोखिममा
२०५२, २०५६, २०५८, २०७२, २०६०	खडेरी	नवदुर्गा गा.पा. १, २, ४, ५, ६ र ७	खाद्यान्नको अभाव, खाद्य भण्डारणमा कमी, खाद्यान्न उत्पादनका कमी, छुरेको बालीनालीको वीऊ समेत फिर्ता नभएको, भोकमरीको अवस्था, तरकारी उत्पादनमा कमी, खानेपानीको समस्या, स्वास्थ्यमा समस्या, समयमा खेती लाउन नसकिने,
२०५०, २०५५, २०६२, २०६३, २०७३	बाढी	वडा नं. २, ६, ७, ८ र ९	४ वटा नौलाहर पुरिएको, ४८ रोपनी खेती योग्य जमिन बगाएको, १ घर बगाएको १ भत्किएको, भिम बहादुर सेरको घर भत्कदा १ जना घाइते भएको, खोगनेदेवी चाम्चौडा सडकले गर्दा वरीपरीका वस्ती जोखिममा
२०६५, २०५०, २०७४, २०७१	आगालागी	वडा नं. १ सुनकोट र निम्तोला, वडा नं. ५	राम दमाईको मृत्यु, सुनकोटमा प्रेम आलेको घर जलेको, निमतोलामा चन्द्र बहादुर बोहरा र नहारामा यसोदा बोहराको घर जलेको, २ घरमा आगालागी भइ धन सम्पत्ती नष्ट भएको, ४ घर जलेर नष्ट हुदा धनजनको क्षती भएको, वसाईसराई गरेको, हरी लोहारको घर जल्दा काठपात, तुगा कपडा नष्ट भएको, कृष्ण दमाईको घर जलेको
२०५०, २०५२, २०६२, २०७०	असिना	वडा नं. १, २, ३	१०० रोपनी जमिनमा लगाएको गहु बाली नष्ट, फलफुलमा प्रभाव, गहु खेतिमा क्षती, प्याज खेतिमा क्षति, मृत्यु वृद्धि, असिनाले धान बाली, भटमास, गहत, फलफुल फरार नष्ट, भोकमरी भई खाद्य संकट भएको, १ गोरु मरेको, असिनाको प्रकोप वर्षेनि दोहरीने गरेको ले खाद्यान्नमा संकट

35

35

35

35






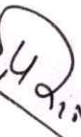
35

साल	प्रकोप	स्थान	क्षतीको विवरण
२०५४, २०६४, २०६५, २०६८, ६९, २०६८, २०७५	हावाहुरी	वडा नं. १, ४, ५	सहकारीको छाना उडाएको, लालु लुहारको घर उडाएको, दुलौनामा एक घर क्षति
२०५०, २०६४, २०७३	चट्याङ्ग	वडा नं. १, ४, ५	१ मानिस र ४ भैसीको मृत्यु, जंगल गएका मानिस घाइते हुने गरेको, गोरु, बाखा को मृत्यु हुने गरेको, विधुत ट्रान्सफर्मरमा क्षति, सल्लाको जंगलमा निरन्तर गर्इरहने

श्रोत: नवदुर्गा गाँउपालिकाबाट प्राप्त विवरण

७. भगोक्षर गाउँपालिका

वर्ष	प्रकोप	स्थान (समुदाय तथा वडा)	क्षतिको विवरण
२०७५, २०७६, २०७८	आगलागी	वडा नं. ४	१ घर क्षति, वर्षेनी सामुदायिक वनहरूमा आगलागी भई खानेपानीका पाईपहरू जैबिक विविधतामा नोक्सानी हुँदै आईरहेको।
२०७६	चट्याङ्ग	वडा नं. ५	१ जनाको मृत्यु, २ घटना क्षति
२०७६, २०७७	पहिरो	पालिका भर	विभिन्न स्थानहरूमा जाने सडकहरू संजालहरू अवरुद्ध हुने, खानेपानीका मुहानहरू पुरीने, भासिने समस्या रहेको।
२०६३	पहिरो	वडा नं. १ जाख, लेकुडा, दुबिड र जमाड	२५ चौपायाको मृत्यु, ६ वटा घडको क्षति, ५० रोपनी जति जमिन र बालीनालीको क्षति, ३ जनाको मृत्यु, विद्यालयको २ कोठे भवन, खेल मैदान, खानेपानी योजनाको क्षति र ८ वटा घर मन्दिर क्षति, ६ चौपायाको क्षति, १० वटा घडको क्षति, सदाशिव प्रा.वि.को २ कोठे शौचालय भवन पहिरोमा परि क्षति र पर्खाल क्षति, ५ दलित परिवार विस्थापित
२०७४, २०७६	असिना	पालिका भर	पालिकाको उच्च स्थानमा रहेको वस्तिहरू प्रभावित एवं गर्हुवाली, तरकारी खेती नष्ट
२०६२, २०७०	बाढी	वडा नं. १ र २ पिडासाउ, लाटाचाच र सेलानी, रईन पाटा, बलडा, लिउड सायल,	काठेपुल बगाई आवत जावतमा कठिनाई, खानेपानी मुहान बगाएको, १ जना घाइते, ३ वटा घडको क्षति, ५ वटा सिचाई कुलो आंशिक क्षति, ६० रोपनी जमिन नष्ट, १४ वटा घड क्षति, १५० रोपनी जमिन कटान, १०० जति चौपायाको मृत्यु, पनिउट लिम सेल्टुडाको खानेपानीमा क्षति, २६ वटा सिचाईको कुलो क्षति
२०६२	पहिरो	वडा नं. १	२०० रोपनी खेतियोग्य जमिन कटान गरी पूर्ण क्षति भएको, १ घटना आंशिक क्षति, लाटा मन्दीरमा रहेका पुरातात्विक सम्पदाको नोक्सानी र मन्दिर क्षति, मल्ल बिष्ट मन्दिर जाने बाटो क्षति, ८० घरपालुवा जनावरको मृत्यु र हिकिमत सिंह पाली, खेउटे पार्कीको घर आंगन क्षति
२०७१	हुरी बलास		असिग्राम उ.मा.वि.को छाना उडाई ५ घाइते

२०७८	गाढि पहिरो	वडा नं. १ देखि ५ सम्म	३ बाग्रा २० कुखुरा ४ गाईगोरु को मृत्यु, १७० ब्यक्तिको कृषिजन्य बालीमा क्षति, १२ वटा विद्यालयमा क्षति ४२ वटा खानेपानी योजनामा क्षति, ४१ वटा सिचाई योजना क्षति, ६ वटा सरकारी कार्यालयमा क्षति ४५ वटा सडकमा क्षति, ४ वटा मोटोरेवल पुलमा क्षति
------	------------	-----------------------	--------------------------------------------------------------------------------------------------------------------------------------------------------------------------------------------------------------------------------------------------

श्रोत: भागेश्वर गाँउपालिकाबाट प्राप्त विवरण









२.३ संकटासन्नता विश्लेषण

पाँच वटा गाउँपालिका र दुई नगरपालिकाको संकटासन्नता स्तरीकरण तालिका निम्नानुसार छ । विगतवर्षमा घटेका घटनाहरु, त्यसबाट भएको मानवीय तथा भौतिक क्षति तथा प्रकोपको सम्भाव्यता र सम्भावित जोखिममा रहेको जनसंख्यालाई स्तरीकरणको आधार मानिएको छ ।

गा.पा./ न.पा.	सम्भावित प्रकोपको प्रकार (निम्न १, मध्यम २ र उच्च ३)										संकटासन्नता को स्तर (निम्न, मध्यम, उच्च) औषत
	बाढी	पहिरो	महामारी	भूकम्प	आगलागी	खडेरी	असिना	चट्याङ्ग	जम्मा	अङ्क भार	
नवदुर्गा गा.पा.	१	२	२.२५	२	१.५	२	२	२	१४.७५	१.८४	मध्यम
अजयमेरु गा.पा.	१	२.२५	१	१.९	२.२	२.४	२	१	१३.७५	१.७२	मध्यम
परशुराम न.पा.	३	३	२	३	२	२	२	२	१९	२.३७	उच्च
आलिताल गा.पा.	१.५	३	२	२.५	२	२	२	१		२	उच्च
भागेश्वर गा.पा.	१	२	२	२	१.६	२	३	१	१४.६	१.८२	मध्यम
गन्यापधुरा गा.पा.	१	२.२५	२	२	१.७५	२.२५	२	१	१४.२५	१.७८	मध्यम
अमरगढी न.पा.	१	२	१	३	२	१	२	२	१४	१.७५	मध्यम

यसरी हेर्दा नवदुर्गा गा.पा. मा पहिरो, महामारी, खडेरी र असिनापानी, अजयमेरु गा.पा. मा पहिरो, आगलागी र खरेडी, परशुराम न.पा. मा बाढी, पहिरो, आलिताल गा.पा. मा पहिरो महामारी, खडेरी, भागेश्वर गा.पा. मा पहिरो, असिनापानी, गन्यापधुरा गा.पा. मा पहिरो, खडेरी, महामारी र अमरगढी न.पा. मा पहिरो, आगलागी र असिनापानी मुख्य प्रकोपका रूपमा रहेको छ ।

यसका साथै हिमपात, चट्यांग, जंगली जनावरहरुबाट बालीनाली क्षति पनि यस जिल्लाको प्रकोपको रूपमा रहेको यस अध्ययनले देखाएको छ ।



२.२ प्रकोपको पहिचान तथा स्तरीकरण

डडेल्धुरा जिल्लामा देखा परिरहने प्रकोपहरूमा पहिरो, बाढी, हुरी बतास, असिना, आगलागी, महामारी, खडेरी, चट्याङ्ग, सडक दुर्घटनाहरू प्रमुख प्रकोपहरू हुन । यस्ता प्रकोपहरूले गरेको मानवीय र भौतिक क्षतिको विगत लाई विश्लेषण गर्दा पहिरोबाट बढी मानवीय क्षति देखिन्छ । त्यसैगरी बाढीबाट भौतिक र जीविकोपार्जनका स्रोतको अत्यधिक क्षति भएको देखिन्छ । हाम्रा अव्यवस्थित विकास निर्माण कार्यले ल्याउन सक्ने विपद्लाई पहिलेनै आँकलन गर्न नसक्नुले पनि क्षतिको मात्रालाई बढाईरहेको छ । प्राकृतिक स्रोतको अत्यधिक दोहन तथा संरक्षण हुन नसक्दा तथा जलवायुमा आएको परिवर्तनले गर्दा खडेरी पनि एउटा मुख्य प्रकोपको रूपमा रहेको छ । असिनाबाट हरेक वर्ष अन्नबालीको नास हुने गरेको छ भने चट्याङ्गका कारण घाइते तथा जीवन गुमाउनेहरूको संख्यापनि पछिल्ला एक दुई वर्षमा बढ्न थालेको छ । प्रकोपलाई **Pairwise Ranking Approach** को आधारमा गरिएको स्तरीकरणलाई निम्न तालिकामा देखाइएको छ ।

प्रकोप स्तरीकरण मेट्रिक्स

प्रकोप	पहिरो	बाढी	असिना	आगलागी	महामारी	खडेरी	चट्याङ्ग	भूकम्प*	अड्डभार
पहिरो		पहिरो	पहिरो	पहिरो	पहिरो	पहिरो	पहिरो	पहिरो	७
बाढी			बाढी	बाढी	बाढी	बाढी	बाढी	बाढी	६
असिना				असिना	असिना	असिना	असिना	असिना	५
आगलागी					आगलागी	आगलागी	आगलागी	आगलागी	४
महामारी						महामारी	महामारी	महामारी	३
खडेरी							खडेरी	खडेरी	२
चट्याङ्ग								चट्याङ्ग	१
भूकम्प*									०
स्तर	पहिलो	दोश्रो	तेश्रो	चौथो	पाँचौं	छैठौं	सातौं	आठौं	

*भूकम्पले अहिले सम्म त्यस्तो ठूलो विनास नगरेको भएता पनि डडेल्धुरा जिल्ला दुई वटा फल्टहरू भएको क्षेत्रमा पर्ने भएको कारण यो जिल्ला भूकम्पीय दृष्टिकोणले पनि अति जोखिममा रहेको छ । जंगल नजिक वस्ती विस्तारका कारण वन्यजन्तुले खेतीवाली नष्ट गर्ने जोखिम पनि रहदै आएको छ ।




२.४ क्षमता विश्लेषण

डडेल्धुरा जिल्लामा विपद् जोखिमको तह र मात्रा बढि देखिएको भएता पनि विगत वर्षहरूमा भएका प्रयासहरूको कारण समुदाय र जिल्लाको क्षमतामा उल्लेख्य वृद्धि भएको अनुभव गरिएको छ । स्रोत साधनको भण्डारण तथा पूर्वतयारीमा भए गरेका प्रयास तथा विपद् व्यवस्थापनमा क्षमता अभिवृद्धि गरेका कारण सरोकारवालाहरू लगायत स्थानीय समुदायहरूको विपद्संग सामना गर्ने क्षमताको विकास भएको छ । विपद्को समयमा मानव जीवनको बचाउका लागि चाहिने आश्यक ज्ञान तथा सीप समुदायका स्वयंसेवकहरूलाई दिइनुका साथै अत्यावश्यक उपकरण, औजार, सामग्रीहरू सबै भन्दा बढी जोखिम भएका क्षेत्रहरूमा तयारी अवस्थामा राखिएको छ ।

विपद्को समयमा परिचालित हुन यस जिल्लाका सबै स्थानीय तहहरूले द्रुत प्रतिकार्य टोली गठन गर्नुका साथै परशुराम नगरपालिका, आलीताल गाउँपालिकामा स्थानीय विपद् पूर्व तयारी तथा प्रतिकार्य योजना योजना समेत निर्माण गरी आ-आफ्नो क्षेत्रमा विपद् जोखिम न्यूनीकरण, विपद् पूर्वतयारी र प्रतिकार्य सम्बन्धी कार्यहरू गर्दै आईरहेका छन । भने जिल्ला स्थित अन्य पालिकाहरूले पनि पालिका स्तरीय स्थानीय विपद् पूर्व तयारी तथा प्रतिकार्य योजना निर्माण गर्ने क्रममा रहेका छन् ।

यसका साथै जिल्ला सदरमुकाम र परशुराम न.पा. मा नेपाल रेडक्रस मातहत आपतकालीन अवस्थामा अत्यावश्यक पर्ने गैरखाद्य सामग्रीको भण्डारण घर समेत रहेको छ । यसैगरी सुरक्षा निकाय अन्तर्गत जिल्लामा कुनै पनि घटना, दुर्घटना हुनासाथ तत्कालै प्रहरी परिचालन गरी पिडीतलाई उद्धार गर्न प्रहरी अधिकृत समेतको Quick Response Team परिचालनको ब्यवस्था गरिएको छ साथै दक्ष जनशक्ति सहितको खोज तथा उद्धारका लागि Stand By राख्ने व्यवस्था मिलाईएको छ ।

जिल्लाको खानेपानी तथा सरसफाईको मास्टर प्लान तथा स्वास्थ्य क्षेत्रको आपतकालीन योजना पनि महत्वपूर्ण क्षमताका रुपमा रहेका छन् । यस्तो क्षमता हुँदाहुँदै पनि ठूलो स्केलका विपद्हरूको पूर्वतयारीको सन्दर्भमा केही अभाव हुनसक्ने र त्यो अभाव पूर्तिका लागि प्रयास हुनु जरुरी देखिएको छ । डडेल्धुरा जिल्लाको स्थानीयतह देखि जिल्लास्तर सम्म भएका क्षमता तथा देखिएको अभावलाई तलको तालिकामा देखाउने प्रयास गरिएको छ ।



विषयगत क्षेत्रहरूको क्षमता विश्लेषण

विषयगत क्षेत्र	विवरण	स्थान	अभाव
	एक वटा जिल्ला आपतकालिन संचालन केन्द्र (DEOC) तथा आवश्यक सामग्रीहरू भएको	जिल्ला प्रशासन कार्यालय अमरगढी	DEOC संचालनमा आएको र अति आवश्यक स्रोत साधनमा पर्याप्तता नभएको ।
	क्षतिको विवरण संकलन तथा सुरक्षा व्यवस्थापनका लागि संचारका साधन सहित प्रहरी चौकीहरू भएको	पालिकाहरू	
	आपतकालीन अवस्थामा क्षति तथा आवश्यकता पहिचान र राहत वितरणका लागि २६ वटा रेडक्रस उपशाखाहरू, एक वटा सामुदायिक विपद् व्यवस्थापन समितिहरूको सञ्जाल तथा २३ वटा समितिहरू भएको ।	जिल्लाका ५ गा.पा. हरू, अमरगढी र परशुराम नगरपालिका	
	जिल्ला विपद् प्रतिकार्य समूह र जिल्लामा विद्यमान विपद् व्यवस्थापन स्रोत व्यक्तिहरू रहेको		
	६ वटा एफ एम स्टेशनहरू	जिल्ला सदरमुकाम र परशुराम न.पा.	संचारकर्मीहरू माझ विपद्को समयमा आवश्यक व्यक्तिगत सुरक्षाका सामग्रीको अभाव, सुरक्षित रिपोर्ट गर्ने सामग्रीको अभाव र विपद् सम्बन्धी तालिमहरू पर्याप्त नभएको
सूचना, संचार तथा समन्वय	डिडेल्युरा जिल्लाबाट प्रकाशनमा आउने दैनिक तथा स्थानीय पत्रपत्रिकाहरू	जिल्ला सदरमुकाम र परशुराम न.पा.	संचारकर्मीहरू माझ विपद्को समयमा आवश्यक व्यक्तिगत सुरक्षाका सामग्रीको अभाव, सुरक्षित रिपोर्ट गर्ने सामग्रीको अभाव र विपद् सम्बन्धि तालिमहरू पर्याप्त नभएको
	रंगुन र पुन्तुरा नदी क्षेत्र तथा महाकालीको तल्लो तटीय क्षेत्रमा पूर्वसूचना प्रणाली संचार साधन तथा साईरनको व्यवस्था र थप पुर्व सूचना प्रणालीलाई प्रभावकारी बनाउनका लागि थप अध्ययन जारी रहेको	परशुराम न.पा. र आलीताल गा.पा.	अन्य गा.पा. तथा नगरपालिका क्षेत्र भित्र नभएको, जिल्ला प्रशासन कार्यालयमा भएको मर्मत गर्नुपर्ने, निर्माण सम्पन्न स्थलहरूमा मर्मत सम्भारको आवश्यकता, सूचनादातालाई आवश्यक सामग्रीको अभाव
	टेलिफोन लाइनहरू, मोबाइलहरू भएकोसेटलाईट फोन जिल्ला प्रशासन कार्यालयमा भएको	जिल्ला भरी	आपतकालीन अवस्थामा टेलिफोन लाइनहरू, मोबाइलहरूले काम नगर्दा वैकल्पिक साधन तथा उपकरणको कमी






(Handwritten signature and date)
४९

(Handwritten signature)

(Handwritten signature)

विषयगत क्षेत्रहरूको क्षमता विश्लेषण

विषयगत क्षेत्र	विवरण	स्थान	अभाव
	पूर्व सूचना प्रणालीको स्थापना भएको (परशुराम नगरपालिका को परशुराम क्षेत्रमा बल्बर स्टेशन र रंगुन नदीमा सेन्सर स्टेशन) जसको माध्यमद्वारा जिल्ला आपतकालीन केन्द्र र जल तथा मौसम पूर्वानुमान शाखामा २४ घण्टा पानीको सतहको जानकारी लिन सकिने ।	परशुराम नगरपालिका परशुराम क्षेत्र	जनशक्ति को अभावका साथै डिजिटल प्रविधि जडानमा केहि समस्या, मर्मत संभारको आवश्यकता
	खोज तथा उद्धारका लागि तालिम प्राप्त स्वयंसेवकहरू (५०० ५०० जना) साथै जिल्ला प्रहरी कार्यालयमा ईन्सपेक्टरको कमाण्डमा २५ जनाको टोली साथै इलाका प्रहरी कार्यालय, जोगबुढामा १५ जना साथै सशस्त्र प्रहरीबाट २५ जना र नेपाली सेनाबाट आवश्यकता अनुसार	सुरक्षा निकायहरू, ने.रे.सो. तथा परशुराम न.पा, आलिताल, नवदुर्गा, भागेश्वर र गन्यापथुरा गा.पा.का विभिन्न समुदायहरू	खोज उद्धारकार्यमा समुदाय र सुरक्षा निकाय विच प्रायजसो समन्वय हुन नसकेको ।
खोज तथा उद्धार	प्राथमिक उपचारमा तालिम प्राप्त स्वयंसेवकहरू (५०० जना)	ने.रे.सो. तथा परशुराम न.पा, आलिताल, नवदुर्गा, भागेश्वर र गन्यापथुरा गा.पा.का विभिन्न समुदायहरू	प्राथमिक उपचारका लागि आवश्यक पर्ने औषधिको अभाव
	प्राथमिक उपचारका सामग्रीहरू	ने.रे.सो. तथा परशुराम न.पा, आलिताल, नवदुर्गा भागेश्वर, अजयमेरु र गन्यापथुरा गा.पा.का विभिन्न समुदायहरू	खर्च भएर गाएका सामग्रीहरूको परिपूर्ति गर्न समुदायहरूसंग छुट्टै कोषको व्यवस्था नहुनु ।
	खोज तथा उद्धार सामग्री	जिल्ला आपतकालिन कार्य संचालन केन्द्र, सुरक्षा निकायहरू, ने.रे.सो. तथा परशुराम न.पा, आलिताल, नवदुर्गा, भागेश्वर, अजयमेरु र गन्यापथुरा का विभिन्न समुदायहरू	खोज तथा उद्धार सामग्रीहरूको व्यवस्थापन तथा योजना तथा परिचालनका लागि जिल्लामा मार्गदर्शन नभएको ।
	जिल्लाभर एम्बुलेन्सहरू १० वटा चालु अवस्थामा रहेको	डडेल्धुरा अस्पताल ३, जोगबुडा	आपतकालीन अवस्थामा निशुल्क एम्बुलेन्स

विषयगत क्षेत्रहरूको क्षमता विश्लेषण

विषयगत क्षेत्र	विवरण	स्थान	अभाव
		अस्पताल १, आर्लिताल, गांछेत, बजारकोट, भद्रपुर स्वास्थ्य चौकी गरी ४ वटा र नवदुर्गा, गन्यापथुरा गा.पा.गरी २ वटा	मर्मत तथा सेवा प्रदान गर्न कोषको व्यवस्था नभएको
	जिल्लामा विपद प्रतिकार्य समूह र विद्यमान विपद जोखिम व्यवस्थापन समन्वयी दक्ष जनशक्ति रहेको	जिल्ला भरि विभिन्न सरकारी निकाय, ने.रे.सो र अन्य गैह्रसरकारी संस्थामा एक एक जना फोकल पर्सन रहेका	विभिन्न निकायसंग समन्वय गरी थप जनशक्ति विकास गर्नु पर्ने
	नियमित कार्यक्रमतर्फ खाद्य सामग्री भण्डारणका लागि दुई वटा Rub Hall भएको	जिल्ला समन्वय समिति र शिक्षा तथा समन्वय ईकाई डडेल्धुरा	आपतकालीन अवस्थामा खाद्य सामग्री भण्डारणका लागि भण्डारण गृह नभएको
	गैर-खाद्य तथा खाद्य सामग्री भण्डारणको लागि २ कोठे पक्की आपतकालीन भण्डारण गृह	परशुराम न.पा.को जोगबुडा उपशाखामा रहेको	जिल्लाका अन्य गा.पा.मा आवश्यक रहेको
	जिल्ला सदरमुकाममा एक वटा सामग्री भण्डारण गृह (Warehouse) रहेको	अमरगढी न पा को रेडकस परिसरमा	
	जिल्लामा १०,००,००० रुपैया रहेको आपतकालीन कोष स्थापना	जिल्ला समन्वय समिति	आपतकालीन कोष रकममा थप वृद्धि गर्नुपर्ने ।
	जिल्लामा ५००० परिवारका लागि र जोगबुडामा ५०० परिवारका लागि गैह्र खाद्य राहात सामग्री भण्डारण	नेपाल रेडकस सोसाइटी (जिल्ला शाखा) र जोगबुडा उपशाखा)	ठूलो खालको विपद्को अवस्थामा प्रभावित परिवारको आवश्यकता अनुसार सामग्रीको अभाव
	आपतकालीन सहायताका लागि केही सामग्रीहरु विभिन्न निकायहरुकोसहयोगमा प्राप्त भई नेपाल रेडकस सोसाइटीले आर्लिताल उपशाखा र जोगबुडा उपशाखामा भण्डारण गरेको	नेपाल रेडकस सोसाइटी (जिल्ला शाखा)	थप आवश्यकता रहेको
	प्राय सबै सुरक्षित स्थानमा रहेका विद्यालयहरु आपतकालीन आश्रयस्थलका रूपमा प्रयोग गर्न सकिने	जिल्ला भर	आपतकालीन आवासका लागि टेन्टरको व्यवस्था नभएको
	स्थानीय तहमा आपतलीन कोषको व्यवस्था गरेको	जिल्लाका ५ वटै गा.पा. र न.पा. हर	आवश्यकता अनुसार कोषलाई थप गर्दै जानुपर्ने ।
	आपतकालीन राहात कोषको व्यवस्था	ने.रे.सो. जिल्ला शाखा तथा सबै	आवश्यकता अनुसार कोषलाई थप गर्दै जानुपर्ने

आपतकालीन
आवास तथा
गैह्र-खाद्य
सामग्री

४३

विषयगत क्षेत्रहरूको क्षमता विश्लेषण

विषयगत क्षेत्र	विवरण	स्थान	अभाव
		उपशाखाहरू परशुराम न.पा., आलिताल, नवदुर्गा भागेश्वर, अजयमेरु र गन्यापथुराका केही समुदायहरू	
	स्वास्थ्य क्षेत्रको आपतकालीन योजना तयार भएको र आपतकालीन योजनामा प्रजनन स्वास्थ्यको न्यूनतम सेवा कार्यक्रम तथा किशोर किशोरी प्रजनन स्वास्थ्यसमेत समावेश भएको ।	जिल्ला स्वास्थ्य तथा पोषणक्षेत्र योजना परशुराम न.पा. र नवदुर्गा गा.पा. मा योजना बनेको ।	अन्य गा.पा. र न.पा. हरूको योजना पनि आवश्यक भएको तर हाल तयार नभएको
	आपतकालीन अवस्थाका लागि औषधी तयारी अवस्थामा राखिएको	डडेल्धुरा अस्पतालमा इमरजेन्सका लागि आवश्यक पर्ने भण्डारकक्षको निर्माण, जोगबुढा अस्पताल र स्वास्थ्य चौकीहरू	जिल्ला सदरमुकाममा रहेका प्रत्येक मेडिकल सेवा प्रदायकहरूसँग समन्वय गरी आपतकालीन औषधि भण्डारणका लागि पहल हुनु पर्ने ।
स्वास्थ्य तथा पोषण	डडेल्धुरा अस्पताल १, जिल्ला आयुर्वेद स्वास्थ्य केन्द्र, स्वास्थ्य चौकीहरू २४, नगरस्वास्थ्य क्लिनिक, आयुर्वेद केन्द्रहरूमा औषधीको व्यवस्था रहेको RRT तथा QRT गठन भएको महिला स्वास्थ्य स्वयंसेविकाहरूको सञ्जाल भएको आपतकालीन कोषको व्यवस्था भएको रक्त संकलन सेवा संचालनमा रहेको	जिल्ला सदरमुकाम तथा ईलाकाहरू सबै गा.पा.हरू र नगरपालिका जिल्ला स्वास्थ्य कार्यालय ने.रे.सो जिल्ला शाखा ।	स्वास्थ्य चौकीहरूमा पर्याप्त औषधीको व्यवस्था हुनुपर्ने । न.पा. तथा गा.पा. स्तरीय QRT आवश्यक तर हालसम्म गठन नभएको विपद् प्रतिकार्यमा परिचालन गर्न तालिमको आवश्यकता रहेको कोष स्थापना हुनु पर्ने रक्त संकलनकालागि प्रभावकारी रूपमा प्रचार प्रसार हुनु पर्ने । परिमार्जन हुनुपर्ने ।
खानेपानी, सरसफाइ र स्वच्छता प्रवर्द्धन	जिल्लाको District Sanitation Strategic Plan भएको सबै न.पा. र गा.पा.हरूमा खानेपानी, सरसफाइ र स्वच्छता समन्वय समितिको गठन भएको QRT गठन भएको खानेपानी, सरसफाइ र स्वच्छताका लागि सामग्रीहरूको	जिल्लाभर जिल्लाभर न.पा. तथा गा.पा.हरू	V-WASH-CC त्यति सक्रिय नभएको तालिमको अभाव धप भण्डारणको आवश्यकता रहेको

४४

विषयगत क्षेत्रहरूको क्षमता विश्लेषण

विषयगत क्षेत्र	विवरण	स्थान	अभाव
भण्डारण			
खाद्य सुरक्षा तथा	आपतकालीन अवस्थाका लागि आवश्यक खाद्य सामग्रीहरू स्थानीय बजारमा उपलब्ध हुन सक्ने जिविकोपार्जनका विभिन्न गतिविधिहरू नियमित रूपमा सरकारी तथा गैह्र सरकारी निकायहरू मार्फत संचालन हुन सक्ने क्षमता भएको	जिल्ला तथा न.पा. गा.पा. स्तरमा	आवश्यकता अनुसार दिगो रूपमा संचालनमा नरहेको
जिविकोपार्जन	सबै समुदायमा विद्यालय र सबै विद्यालयहरूको पायक पर्ने गरी स्रोत केन्द्र भएकोले स्रोत व्यक्ति तथा शिक्षकहरूलाई आपतकालीन अवस्थामा परिचालन गर्न सकिने	नगरपालिका तथा गाउँपालिकाहरू	स्रोत शिक्षकहरूलाई विपद् पूर्वतयारी तथा प्रतिकार्यका लागि तालिमको आवश्यकता
	शिक्षकहरूद्वारा आपतकालीन शिक्षाका लागि तालिम प्रदान गरी परिचालन गर्न सकिने	नगरपालिका तथा गाउँपालिकाहरू विद्यालय क्षेत्रभित्र	शिक्षकहरूलाई विपद् पूर्वतयारी तथा प्रतिकार्यका लागि तालिमको आवश्यकता
	परशुराम नगरपालिका, आलिताल र भागेश्वर गाउँपालिका अन्तर्गतका सबै आधारभूत तह कक्षा १ देखि ५ कक्षा सम्म विद्यालयहरूमा विपद् व्यवस्थापन सम्बन्धी कक्षा संचालनमा रहेको	परशुराम नगरपालिका आलिताल, भागेश्वर गाउँपालिकाहरू	अन्य गाउँपालिकाहरू र विद्यालयहरूमा समेत विपद् व्यवस्थापन सम्बन्धी कक्षा संचालनमा ल्याउनुपर्ने
आपतकालीन शिक्षा	परशुराम नगरपालिका, आलिताल, भागेश्वर गाउँपालिकाका केही विद्यालयहरूमा व्यवस्थापनका लागि कार्ययोजना तयार भै कार्यान्वयनमा ल्याईएको ।	परशुराम नगरपालिका, आलिताल, भागेश्वर गाउँपालिका	अन्य गाउँपालिकाहरू र विद्यालयहरूमा समेत विपद् व्यवस्थापनका लागि कार्ययोजना बनाउन पहल गर्नुपर्ने
	आपतकालीन अवस्थामा प्रभावित मानवीय सहयोग गर्न	परिवारहरूलाई न.पा. अमरगढी नगरपालिका र	गा.पा., न.पा परिषद्बाट आपतकालीन अवस्थामा कोष परिचालनका लागि थप कोषको व्यवस्था

४५

(Handwritten signature)

(Handwritten signature)

(Handwritten signature)

विषयगत क्षेत्रहरूको क्षमता विश्लेषण

विषयगत क्षेत्र	विवरण	स्थान	अभाव
	परशुराम न.पा तथा गा.पा.हरुमा कोषको व्यवस्था भएको		गर्नु पर्ने ।
	आपतकालीन अवस्थामा प्रयोग गर्न सकिने यातायातका साधनहरु विभिन्न कार्यालयहरुमा रहेको	जिल्लास्थित संघीय तथा प्रदेश सरकार मातहतका कार्यालयहरु	आपतकालीन अवस्थामा राहत सामग्री ढुवानीको लागि साधन आवश्यक भएपनि हाल कुनै निकयमा नभएको र ठूला सवारी साधन आवश्यक रहेको ।
	जिल्लामा आपतकालीन अवस्थाको लागि हेभी इन्जिनियरिङ विभिन्न निर्माण व्यवसायीसंग र सडक डिभिजन कार्यालय डोटीसंग रहेको	जिल्लामा	विभिन्न प्राईभेट फर्म/व्यक्तिसंग रहेको आपतकालीन अवस्थामा परिचालनका लागि समन्वय गर्नु पर्ने ।
पुनर्स्थापन, पुनर्निर्माण तथा प्रबन्धगत (Logistics) व्यवस्थापन	स्थानीय उग्रतारा डडेल्धुरा सार्वजनिक यातायात संग भएका यातायातका साधनहरु प्रयोग गर्न सकिने अवस्था भएको विपद् प्रतिकारका लागि खटिने स्वयंसेवकहरुका लागि आवश्यक पर्ने केही प्रबन्धगत सामग्रीहरु भएको पाठ्यपुस्तक, शैक्षिक सामग्रीहरु, शिक्षा क्षेत्रका सदस्यहरुसंग समन्वय गरी पोषण खाजा आदि आवश्यक सामग्री व्यवस्थापन तथा भण्डारण भएको	जिल्लामा शिक्षा तथा समन्वय ईकाई	यातायात व्यवसायीसंग समन्वय गरी जिल्लामा आपतकालीन अवस्थामा परिचालन गर्ने व्यवस्था गर्नुपर्ने । पर्याप्त नभएको
संरक्षण	अपाङ्गता भएका व्यक्तिहरुको खोज तथा उद्धारको लागि तालिम सञ्चालन गर्न आवश्यक पर्ने मानवीय तथा आर्थिक स्रोतका साथै सहयोग सामग्रीको व्यवस्था भएको यौन तथा लैंगिकतामा आधारित हिंसा (Sexual Gender Bated Violence-SGBV) वाट प्रभावित हुन सक्ने व्यक्तिहरुलाई मनोसामाजिक परामर्श सेवा प्रदान गर्न तालिम प्राप्त व्यक्ति जिल्लामा दुई जना रहेको तथा अल्पकालीन सेवा केन्द्र/ सुरक्षित आवास गृह समेत	स्थानीय तहहरु सरकारी तथा गैरसरकारी संघसंस्थाहरु महिला मानव अधिकार रक्षक सञ्जाल, स्थानीय तह, महिला विकास शाखा र अन्य गै.स.स.हरु अस्पताल, Safe Committee	मनोसामाजिक परामर्श सेवा तालिम प्राप्त व्यक्ति थप संख्यामा बढाउनु पर्ने । Safe House स्तरोन्नति गर्नुपर्ने ।

✓

संकेत

४६

Handwritten signature

Handwritten signature

Handwritten signature

विषयगत क्षेत्रहरूको क्षमता विश्लेषण

विषयगत क्षेत्र	विवरण	स्थान	अभाव
	संचालनमा रहेको र आवश्यकपरेमा परामर्शकर्ता उपलब्ध गराउन सकिने ।		
	जिल्ला लैंगिकतामा आधारित रणनीतिक योजना तयार भएको र उक्त योजनामा समेत आपतकालीन अवस्थामा यौन तथा लैंगिकतामा आधारित हिंसाको लागि योजना तथा कार्यक्रम समावेश भएको	स्थानीय तह र महिला तथा बालबालिका शाखा	जिल्लास्तरमा महिला तथा बालबालिका शाखा नभएकोले आवश्यक समन्वयमा कमी आउनसक्ने ।
	आपतकालीन अवस्थामा संरक्षण (Protection in Emergency) सम्वन्धी	UNHPA र जिल्ला स्वास्थ्य कार्यालय डडेल्धुरा अस्पताल, जोगबुडा अस्पताल	जिल्लामा लैङ्गिकतामा आधारित हिंसा सम्वन्धी तालिम, स्वास्थ्यकर्मी लगायतका लागि तालिम नियमित रूपमा सञ्चालन गर्नुपर्ने ।

















२.५ जिल्लाको समग्र जोखिम विश्लेषण

डडेल्धुरा जिल्लामा विपद् जोखिमलाई हेर्दा गा.पा. तथा नगरपालिकाको संकटासन्नतालाई स्तरीकरण गरेर हेरिएको छ । डडेल्धुरा जिल्लाका परशुराम न.पा र आलिताल गा.पा. उच्च जोखिममा रहेका छन् भने अमरगढी नगरपालिका लगायत ३ गा.पा. हरु मध्यम जोखिममा र २ गा.पा. हरु निम्न जोखिममा रहेका छन् । विगतमा घटेका घटनाहरु, त्यसबाट भएको मानवीय तथा भौतिक क्षति तथा जोखिममा रहेको जनसंख्यालाई स्तरीकरणको आधार मानिएको छ । जोखिमको विश्लेषणकालागि दुई वटा विधिहरुको प्रयोग गरिएको छ र दुईवटै आधारहरुलाई केलाएर समग्र रुपमा विपद् जोखिमको लेखाजोखा र विश्लेषण गरिएको छ । परशुराम नगरपालिका, साविक आलिताल, नवदुर्गा र मष्टामाडौं (तत्कालिन गा.बि.स.)को जोखिम नक्साङ्कनलाई विस्तृत रुपमा केलाउन सकिन्छ जुन स्थानीय विपद् जोखिम व्यवस्थापन योजना निर्माण गर्ने आधारको रुपमा प्रयोग गरिएको थियो ।

डडेल्धुरा जिल्लाका प्रभावित न.पा. तथा गा.पा.हरुलाई आधार मान्दा विगतका ५ वर्षमा विपद्बाट भएको जनधनको क्षति, बालीनाली, घरसम्पत्ति तथा भौतिक संरचनाको विनास, पशु चौपायाको क्षति, विपद्बाट प्रभावित क्षेत्र तथा जनसंख्या, उपलब्ध श्रोतसाधन र क्षमताको विश्लेषण गर्ने उद्देश्यले जिल्लाका ५ गा.पा. तथा २ नगरपालिका मध्ये विपद्को उच्च जोखिममा रहेका १ न.पा., १ गा.पा. मा र सो भन्दा पहिले २ गा.पा. र १ नगरपालिकामा २०७७ सालमा सम्पन्न गरिएको सहभागितामूलक क्षमता तथा सडकटाभिमुखता विश्लेषण (VCA) का आधारमा निम्नानुसारको परिस्थितिसृजना हुने अनुमान गरिएको छ ।

- विभिन्न प्रकोपहरुका कारण जिल्लाको कूल जनसंख्याको २५ प्रतिशत जनसंख्या प्रत्यक्ष रुपमा प्रभावित हुनसक्ने अनुमान गरिएको छ ।
- विपद्को समयमा सार्वजनिक पूर्वाधारहरुको क्षति हुनाले आवागमन अवरुद्ध भएको अवस्था हुनेछ ।
- सूचना प्रसारण प्रविधिहरु पनि सो समयमा अवरुद्ध हुनेछन् । सूचना संकलनमा कठिनाई हुनेछ जसले गर्दा प्रभावितहरुको प्रारम्भिक विवरण प्राप्त गर्न समेत कठिन हुनेछ ।
- राहत उद्धार कार्यमा एकरूपता ल्याउन निकै समस्या हुनेछ । संरक्षण र संकटासन्न वर्गहरुको सेवा तथा स्रोतमाथि पहुँच नभएको अवस्था हुनेछ ।
- स्वाथ्यकर्मी र स्वयंसेवक परिचालन गर्न समस्या हुनेछ र स्थानीय स्तरमा औषधीहरुको पर्याप्त उपलब्धता नरहने अवस्था हुनेछ ।
- खानेपानीका मुहानहरु दुषित बन्नेछन् वा स्रोतहरु भत्कने वा नष्ट हुन सक्नेछन् ।
- घरमा भण्डारण गरेको अन्न तथा खेतबारीको अन्नबालीको विनासकाकारण खाद्यान्नको अभाव रहने र संकट उत्पन्न हुने छ । अर्को बाली लगाउन बिउको पनि उपलब्धता नरहने परिस्थितिको सृजना हुनेछ ।
- स्थानीय सार्वजनिक भवनहरु तथा सेवा प्रदायक निकायहरु प्रभावित हुने छन् । सो समयमा आपराधिक गतिविधिहरु बढ्न सक्नेछन् ।
- पूर्वसूचना प्रणालीको आधुनिक सामाग्रीको उपलब्धता नहुनाले समयमै पूर्वसूचना दिन नसकिने अवस्थाको सृजना हुनेछ ।



- आवश्यक मात्रामा खाद्य तथा गैह-खाद्य सामग्रीहरूको भण्डारण नहुने हुँदा ती सामग्रीहरूको चरम अभाव रहनेछ ।
- प्रभावित ३००० परिवारका लागि स्वच्छ पिउने पानी उपलब्ध हुन नसक्ने साथै शौचालय तथा सेप्टी ट्यांकीहरू फुट्ने हुँदा खानेपानीका स्रोत दुषित भई १०,००० जनामा झाडापखाला तथा हैजा हुन सक्ने ।
- खाद्य सामग्रीको अभाव हुने हुँदा कुपोषण हुने, विपद्बाट जनधनको क्षति सहन गर्न नसकी मानसिक समस्या देखिने, लैङ्गिक हिंसामा वृद्धि हुन सक्ने, सुत्केरी र प्रसुती सम्बन्धि समस्या हुने, यौन रोग एच्आईभी तथा क्षयरोग जस्ता रोगहरूको संक्रमण फैलिन सक्ने ।
- आपतकालीन आवासको समस्या हुने ।
- सामना गर्ने संयन्त्रमा अवरोध, सबै समुह तथा वर्गको मानवीय प्रतिकार्यमा पहुँच नहुने वा पहुँच अपर्याप्त हुने ।
- विद्यालयहरू बन्द हुन सक्ने तथा बालबालिकाको शिक्षामा नकारात्मक प्रभाव पर्ने, विद्यालयमा खानेपानी तथा शौचालयको अपर्याप्तता हुने, विद्यालय आश्रयस्थलको रूपमा प्रायः प्रयोग हुने हुँदा पठनपाठनमा बाधा हुने, डुवान वा बाढीका कारण विद्यालय बन्द गर्नु पर्ने अवस्था सृजना हुने ।
- यस जिल्लामा पहिचान गरिएका प्रमुख प्रकोपहरूका कारण उत्पन्न हुन सक्ने विपद्का परिस्थितिहरूलाई निम्नानुसार अनुमान गरिएकोछ ।

बाढी/पहिरो

डडेल्धुरा जिल्लाका बाढीग्रस्त १ नगरपालिका र १ गा.पा.मा सडकटासन्नता तथा क्षमता विश्लेषण (VCA) गर्दा बाढीबाट क्षति गर्ने तथ्याङ्क विश्लेषणबाट प्राप्त नतिजा अनुसार ४०० घर पूर्ण रूपमा क्षति, ६०० घरहरूको आंशिक क्षति, २५ जनाको बाढी तथा पहिरोजन्य विपद्बाट मृत्यु र २० जनाको झाडापखालाको महामारीबाट ज्यान गुमाउनुको साथै प्रतिवर्ष एक करोड भन्दा बढी सम्पत्तिको क्षति हुने गरेको छ । उच्च जोखिममा रहेको परशुराम नगरपालिका र आलिताल गाउँपालिकामा बाढी आउने मुख्य नदीहरू रङ्गुन, पुन्तुरा, साँदनी, सुनखोला, शिर्षखोला र महाकाली नदी रहेका छन् साथै अन्य साना खहरेहरूले पनि वर्षातिको समयमा उत्पात मचाउने गर्दछन् ।

भूकम्प

भूगर्भ विद्हरूका अनुसार डडेल्धुरा जिल्लाले दुई वटा फल्ट क्षेत्रहरू छुने गर्दछ र यो फल्टमा ठूलो भूकम्प नगएको धेरै समय भएको हुँदा नगरपालिका र आसपासका क्षेत्र तथा भित्री मधेस क्षेत्र अति नै जोखिममा रहेको विश्लेषण गरिएको छ । नगरपालिका क्षेत्र भित्र बनिरहेका घरहरू पनि भवनसंहिता अनुसार नबनाइएको हुँदा नगरपालिकाको सक्रियताको आवश्यकता पनि महसुस गरिएको छ । न्यूनतम मापदण्ड पनि नअपनाएर बनाइएका यस्ता संरचनाहरूले भूकम्पीय जोखिम बहन गर्न नसक्ने हुँदा यहाँको भूकम्पीय जोखिम अत्यधिक रहेकोछ । यदि डडेल्धुरा जिल्लामा ८.४ रेक्टर स्केलको भूकम्प राती एक बजे गएको खण्डमा निम्न वमोजिमको क्षतिको आंकलन गरिएकोछ । (यो क्षति आंकलन उदयपुरको त्रियुगामा गरिएको भूकम्पीय जोखिम अध्ययन प्रतिवेदनको आधारमा डडेल्धुरा जिल्लामा हुन सक्ने क्षति अनुमान गरिएको हो ।) डडेल्धुराको भित्रीमधेस क्षेत्रमा रङ्गुनको बहाव क्षेत्रमा भूकम्पीय चीरा (Fault Line) रहेको साथै सदरमुकामको क्षेत्र पनि महाभारत भन्दा माथिल्लो भूकम्पीय चिराले छुने हुँदा कूलघर मध्ये कम्तिमा १०५ पूर्ण रूपमा क्षति हुने र जनसंख्याको १५% र ५% क्रमशः घाइते र मृत्यु हुन सक्ने अनुमान गरिएको छ ।

आगलागी

४९

विगतमा घटेको घटनाहरु, जिल्ला विपद् व्यवस्थापन समिति तथा नेपाल रेडक्रस सोसाइटीको तथ्याङ्कको आधारमा वार्षिक औषत ५० परिवारहरु आगलागीबाट पूर्ण प्रभावित हुने अनुमान गरेकोहुँदा यस योजनामा सम्बन्धित क्षेत्रहरुको आपतकालीन योजनामा आगलागीलाई समेत समावेश गरी लक्षित जनसंख्याको उद्धार तथा सम्भावित क्षतिलाई व्यवस्थापन गर्न आगलागीलाई समेत योजना निर्माण गर्दा ध्यान पुर्याइएको छ ।

यस जिल्लामा अधिकांश भू-भाग जंगल क्षेत्र भएकोले जंगलमा आगलागी एक व्यापक समस्याको रूपमा देखापरेको छ । जनचेतनाको कमी, जंगलमा बाटो हुनु, विभिन्न किसिमका चोरी सिकारीहरुको बिगबिगीका कारण आगलागी हुने भएकाले सो वारेमा सामुदायिक जनचेतना, सामुदायिक वनहरुले आगलागी नियन्त्रण कार्ययोजना सहित अग्रपंक्तिमा आउनु आवश्यक देखिन्छ । महामारी, खडेरी, चट्याङ्ग तथा हुरी बतास जस्ता प्रकोपहरुबाट पनि धेरै मात्रामा धनजनको क्षति हुने गरेको छ र ती तथ्याङ्कको आधारमा विपद् पूर्वतयारी तथा प्रतिकार्य योजनाको निर्माण गरिएको छ ।

खडेरी, असिना, हुरी बतास, चट्याङ्ग:

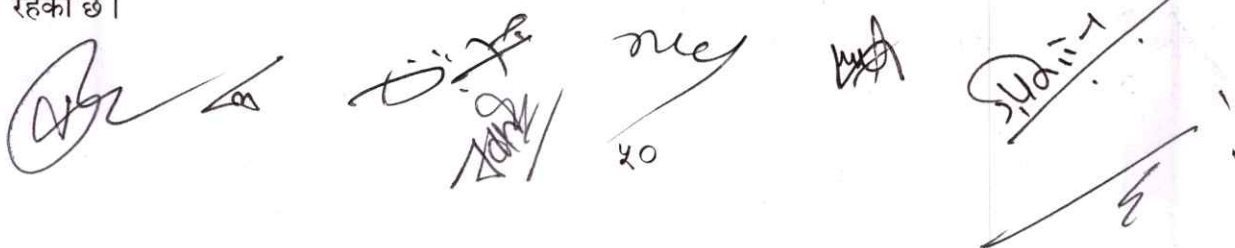
डडेल्धुरा जिल्लाका साविक १२ गा.वि.स. हरु मणिलेक, कोटेली, गणेशपुर, बेलापुर, कैलपालमाण्डौं, मष्टामाण्डौं, नवदुर्गा, असिग्राम समैजी, अजयमेरु, गाङ्खेत, आलिताल, २ वटा नगरपालिका (अमरगढी र परशुराम)मा बहुउद्देश्यीय विकास समाज अनुकूलन परियोजना र माथि उल्लेखित साविक गा.वि.स. र न.पा. ले गरेको अध्ययनबाट ती साविक गा.वि.स. तथा नगरपालिकामा प्रमुख रूपमा खडेरी, असिना, हुरीबतास, चट्याङ्ग जस्ता प्रकोपहरु पनि देखा परेका हुँदा यस योजनामा सम्बन्धित अंगको आपतकालीन योजनामा खडेरी, असिना, हुरीबतास, चट्याङ्ग लाई पनि समावेश गरिएकोछ ।

वन्यजन्तुले पुर्याउने क्षति:

डडेल्धुरा जिल्लामा सा.व.उ.स गठन भई वनको संरक्षण स्थानीय समुदायलाई जिम्मादिँदा बढ्दै गएको वनजंगलका कारण वन्यजन्तुको संरक्षणमा समेत सकारात्मक प्रभाव पर्दा जंगली जनावर (बँदेल, बाँदर, दुम्सी आदी) बढ्न गाई खेतीपातीमा ठुलो नोक्सानी पुर्याउदै आईरहेकाछन् । यसको क्षति न्यूनीकरण गर्न समेत आपतकालीन योजना निर्माण हुन आवश्यक रहेको छ ।

महामारी

विश्वव्यापी रूपमा महामारीको रूपमा फैलिएको (Covid-19) अर्थात कोरोना भाईरसको संक्रमण को उच्च जोखिम डडेल्धुरा जिल्लामा पनि रहेको छ । कामको सिलसिलामा प्रवासमा रहेका डडेल्धुरा जिल्लाका नागरिकबाट सावधानी नअपनाएको खण्डमा तथा नेपाल सरकारले जारी गरेको सुरक्षात्मक उपाय नअपनाईएको खण्डमा भयावह अवस्थाको श्रृजना हुन सक्ने देखिन्छ । यसको पूर्वतयारी का लागि जिल्ला प्रशासन कार्यालय तथा जिल्लाका सबै स्थानीय तह सक्रियतापूर्वक काम गरिरहेको अवस्था छ । सम्भावित प्रकोपले विपद्जन्य घटना नहोस् भन्नका लागि विभिन्न कार्यदलको गठन गरी कार्य भईरहेको छ । जिल्लामा भएका स्वास्थ्य संस्थाको अवस्थाको लेखाजोखा गरी सम्पर्क व्यक्ति तोकिएका छन् । सो कुरालाई मध्यनजर गर्दै जिल्लाको सम्पूर्ण सुरक्षा संयन्त्र देखि स्वास्थ्य संस्थाले सक्रियता बढाएको छ । आगामी दिनहरुमा पनि यसको पूर्व तयारीका लागि विस्तृत आपतकालीन योजना निर्माण हुन आवश्यक रहेको छ ।

The bottom of the page contains several handwritten signatures and initials. From left to right, there is a large signature, a signature with '20' written below it, a signature with 'me' written below it, a signature with '4' written below it, and a signature with '20' written below it. There are also some other scribbles and marks.

विपद् प्रतिकार्य सम्बन्धी अर्जुनबाण गण डडेल्धुराका गतिविधी

सि. नं.	युनिट	अभ्यास/घटनाको विवरण	सहयोगी निकाय	मिति	कै
१	अर्जुनबाण गण, दह व्यारेक डडेल्धुरा	डडेल्धुरा जिल्ला अमरगढी नगरपालिका वडानं. ८ स्थित ऋषिखोला सामुदायिक वन तथा डडेल्धुरा बहुमुखी क्याम्पस परिसरमा आगलागी भएकोले यस गण हे.क्वा.बाट उपसेनानी आकाश सापकोटाको कमाण्डमा खटिएको १/२९ को नफ्रि, नेपाल प्रहरी, सशस्त्र प्रहरी बल, उक्त नगरपालिकाको दमकल र स्थानीय बासिन्दाहरु गरी करिब ६० जनाको सहभागितामा आगलागी नियन्त्रण गरेको।	नेपाल प्रहरी, सशस्त्र प्रहरी बल, अमरगढी नगरपालिकाको दमकल र स्थानीय बासिन्दाहरु	मिति २०८१।०९।१९ गते	
२	अर्जुनबाण गण, दह व्यारेक डडेल्धुरा	मिति २०८१।०९।१९ गते डडेल्धुरा जिल्ला अमरगढी नगरपालिका वडानं. १ स्थित भागेश्वर सामुदायिक वनमा आगलागी भएकोले यस गण हे.क्वा. बाट सेनानी अर्जुन थापाको कमाण्डमा खटिएको १/३४ को नफ्रि, उक्त नगरपालिकाको दमकल र स्थानीय बासिन्दाहरु गरी करिब ५० जनाको सहभागितामा आगलागी नियन्त्रण तथा फायरलाईन निर्माण गरेको।	नेपाल प्रहरी, सशस्त्र प्रहरी बल, अमरगढी नगरपालिकाको दमकल र स्थानीय बासिन्दाहरु	मिति २०८१।०९।१९ गते	



सि. नं.	युनिट	अभ्यास/घटनाको विवरण	सहयोगी निकाय	मिति	कै
३	अर्जुनबाण गण, दह व्यारेक डडेलधुरा	मिति २०८१/०१/२२ गते डडेलधुरा जिल्ला अमरगढी नगरपालिका वडानं.५ तुफानडाँडा स्थित तोल्यालगाँउ, सुडरखाली सामुदायिक वनमा आगलागि भएकोले यस गणका उपसेनानी आकाश सापकोटा कमाण्डमा खटिएको १/२३ को नफ्रि, नेपाल प्रहरी, सशस्त्र प्रहरी बल उक्त नगरपालिकाको दमकल र स्थानीय बासिन्दाहरु गरी करिब ६० जनाको सहभागितामा आगलागि नियन्त्रण तथा फायरलाईन निर्माण गरेको।	नेपाल प्रहरी, सशस्त्र प्रहरी बल, अमरगढी नगरपालिकाको दमकल र स्थानीय बासिन्दाहरु	मिति २०८१/०१/२२ गते	
४	अर्जुनबाण गण, दह व्यारेक डडेलधुरा	गणमा कार्यरत सम्पूर्ण सकल दर्जाहरुलाई जिम्मेवारी ईलाकामा हुन सक्ने आगलागिका घटनाहरु हुन सक्ने कुरालाई मध्यनजर गरी सो घटनाहरुबाट हुने सक्ने क्षति र सुरक्षात्मक उपायहरुको अवलम्बन गरी फायर फाईटिङ्ग सम्बन्धी आवश्यक ज्ञान र तालिम तथा सूरक्षात्मक उपायहरु बारे अवगत गराउन तीन फेजमा फायरफाईटिङ्ग सुरक्षा सचेतना सप्ताह संचालन गरेको।	श्री अर्जुनबाण गणका सकलदर्जा	मिति २०८१/०१/०९ गतेबाट मिति २०८१/०१/१४ गतेसम्म	

विपद्को समयमा संचार व्यवस्था

- जिल्लामा रहेका विपदसंग सम्बन्धित stakeholder हरू, जिल्ला प्रशासन कार्यालय तथा सुरक्षा निकायकाहरु सँग सहकार्य गरि कार्य सम्पादन गर्ने।
- जिल्लामा रहेका टेलिफोन तथा मोबाईल फोनको माध्यमबाट संचार स्थापना गरिने।
- गणमा उपलब्ध सिग्नल उपकरणहरुबाट संचार स्थापना गरिने।
- अन्य सुरक्षा निकायहरुसंगको सिग्नल उपकरणहरुको माध्यमबाट आपतकालीन संचारलाई पहिचान गरि छिटो छरितो रूपमा विपदको प्रतिकार्य गर्ने

विपद् प्रतिकार्य सम्बन्धि जिल्ला प्रहरी कार्यालयका गतिविधिहरु:

- जिल्लामा विपद् उद्धार सम्बन्धि कार्यको लागि प्र.नि.को कमाण्डमा २५ जना र ई.प्र.का. जोगबुढामा प्र.ना.नि.को कमाण्डमा १५ जना स्टेनवाई राख्ने गरेको साथै प्रत्येक चौकीहरुमा रहेका ड्यूटी बाहेकका प्रहरी कर्मचारीहरु स्टेनवाई रहने गरेको ।
- जिल्लामा भएका विपद् घटनाहरुको तत्काल सम्बन्धित निकायहरूसँग समन्वय गरी उद्धार तथा राहतको लागि प्रहरी टोली खटिई आवश्यक पहल गर्ने गरिएको ।
- करिब ८५ कि.मि. राजमार्ग रहेकोमा कुनै पनि घटना दुर्घटना हुन गई राजमार्ग अवरोध हुन गर्न नदिन QRT टोली परिचालन ।
- विभिन्न समयमा जिल्ला स्थित पत्रकार तथा एफ.एम.हरुका संचालकहरूसँग अन्तरक्रिया तथा छलफल कार्यक्रमहरु सञ्चालन गरिएको ।
- मातहत प्रहरी ईकाई निरीक्षण तथा त्रिफिङ्गका क्रममा विपद् अवस्था बारे जानकारी लिई प्रभावकारी रुपमा प्रहरी परिचालन गर्ने गरिएको ।
- जिल्ला प्रहरी कार्यालय डडेल्धुरा तथा मातहत समेतमा कार्यरत प्रहरी कर्मचारीहरुको सहभागितामा प्रहरी कार्यालय परिसरहरुमा फलफूल,तेजपत्ता, ओखर लगायतका बोट बिरुवाहरुको वृक्षारोपण गरिएको ।
- सामुदाय प्रहरी साझेदारी कार्यक्रम अन्तर्गत सडक सुरक्षा, विपद् जोखिम न्यूनीकरण सम्बन्धी विभिन्न विद्यालयहरुमा अध्ययनरत विद्यार्थीहरु, स्थानीयहरूसँग छलफल तथा अन्तरक्रिया कार्यक्रमहरु सञ्चालन गरिएको ।
- जिल्ला विपद् व्यवस्थापन समिति, जिल्ला प्रशासन कार्यालय डडेल्धुरासँग आवश्यक समन्वय गर्ने गरिएको ।



खण्ड ३ विपद् पूर्वतयारी तथा प्रतिकार्य योजना

३.१ विषयगत क्षेत्र तथा जिम्मेवार निकायहरू

जिल्ला भित्र विपद् पूर्वतयारी तथा प्रतिकार्यसंग सम्बन्धित मानवीय गतिविधिहरू सञ्चालन गर्नका लागि निम्नानुसारका विषयगत क्षेत्रहरू (Clusters) गठन गरी क्षेत्रगत रूपमा नेतृत्व प्रदान गर्ने निकायहरू (Cluster Leads) का साथै सहयोगी सदस्य निकायहरूको पहिचान गरिएको छ । क्षेत्रगत रूपमा अगुवाइ गर्ने निकाय/संस्थाहरूको विवरण निम्न अनुसार रहेको छ । प्रत्येक क्षेत्रका सदस्य निकाय/संस्थाहरूको विवरण अनुसूची-२ मा दिइएको छ ।

क्र.सं.	विषयगत क्षेत्रहरू (Clusters)	क्षेत्रगत अगुवा (Cluster Lead)	जिम्मेवार व्यक्ति (Responsible Person)
१	सूचना, सञ्चार तथा समन्वय	जिल्ला विपद् व्यवस्थापन समिति	प्रमुख जिल्ला अधिकारी
२	खोज तथा उद्धार	जिल्ला प्रशासन कार्यालय	प्रमुख जिल्ला अधिकारी
३	आपतकालीन आवास तथा गैह्र खाद्य सामग्री	नेपाल रेडक्रस सोसाइटी	सभापति
४	स्वास्थ्य तथा पोषण	स्वास्थ्य कार्यालय	जिल्ला जनस्वास्थ्य अधिकृत
५	खानेपानी, सरसफाई र स्वच्छता प्रवर्द्धन	खानेपानी तथा सरसफाई डिभिजन कार्यालय	डिभिजन प्रमुख
६	खाद्य सुरक्षा तथा जीविकोपार्जन	कृषि ज्ञान केन्द्र	वरिष्ठ कृषि विकास अधिकृत
७	आपतकालीन शिक्षा	शिक्षा विकास तथा समन्वय इकाई	जिल्ला शिक्षा अधिकारी
८	पुनर्स्थापन, पुनर्निर्माण तथा प्रबन्धगत (Logistics) व्यवस्थापन	जिल्ला समन्वय समिति	जिल्ला समन्वय अधिकारी
९	संरक्षण	जिल्ला प्रशासन कार्यालय	प्रमुख जिल्ला अधिकारी

३.२ आपतकालिन पूर्वतयारी योजना ,२०८१


विषयगत क्षेत्र	पूर्वतयारी सम्बन्धी गतिविधिहरू	लक्ष्य	प्रमुख जिम्मेवार निकाय	समय अवधि
सूचना, सञ्चार तथा समन्वय	समन्वय तथा पूर्वतयारी बैठकको आयोजना गर्ने	आवश्यकता अनुसार	जिल्ला विपद् व्यवस्थापन समिति	जेष्ठ देखि असोज सम्म
	विभिन्न विषयगत क्षेत्रसंग सम्बन्धित सरोकारवालाहरूको क्षमता तथा स्रोत नक्साङ्कन गर्ने	१ पटक	जिल्ला विपद् व्यवस्थापन समिति, क्षेत्रका अन्य सदस्यहरू	आषाढ
	DEOC व्यवस्थित गर्ने	निरन्तर	जिल्ला विपद् व्यवस्थापन समिति	निरन्तर
	स्थानीय तह स्तरीय विपद् व्यवस्थापन समिति गठन र पुर्नगठन गर्ने ।	निरन्तर	जिल्ला विपद् व्यवस्थापन समिति, स्थानीय तह	निरन्तर
	एकीकृत सर्वेक्षण टोली गठन गर्ने	२ पटक	जिल्ला विपद् व्यवस्थापन समिति	आषाढ
	सर्वेक्षण टोलीलाई अभिमुखीकरण	२ पटक	जिल्ला विपद् व्यवस्थापन समिति, आषाढ	आषाढ

Handwritten signatures and dates are present below the table, including a date '२४' and several illegible signatures.

विषयगत क्षेत्र	पूर्वतयारी सम्बन्धी गतिविधिहरू	लक्ष्य	प्रमुख जिम्मेवार निकाय	समय अवधि
	गर्ने		नेपाल रेडक्रस सोसाइटी, सम्बन्धित गै.स.स.	
	सूचना विश्लेषणका लागि सम्पर्क व्यक्ति तोक्ने	निरन्तर	जिल्ला विपद् व्यवस्थापन समिति	निरन्तर
	स्थानीय स्तरमा आपतकालीन कोष अभिवृद्धिका लागि पहल गर्ने	निरन्तर	जिल्ला विपद् व्यवस्थापन समिति, स्थानीय तह	नियमित रुपमा
	पूर्वसूचना प्रणालीको स्तरोन्नती एवं सवलीकरण गर्ने	उच्च जोखिममा रहेका क्षेत्रहरूमा	जिल्ला विपद् व्यवस्थापन समिति, नेपाल रेडक्रस सोसाइटी, मर्सिकोर एम. रेड परियोजना, रुडुक ट्रोसा परियोजना	सम्भाव्यता अध्ययन गरि आवश्यकता अनुसार विस्तार गर्ने ।
	प्रभावकारी प्रतिकार्यका लागि सामाग्री भण्डारण गर्न समन्वय गर्ने	आवश्यकता अनुसार	जिल्ला विपद् व्यवस्थापन समिति, नेपाल रेडक्रस सोसाइटी, स्थानीय तह	आषाढ
	जनचेतनामूलक गतिविधिहरू संचालन गर्ने	आवश्यकता अनुसार	जिल्ला विपद् व्यवस्थापन समिति, यस क्षेत्रका सबै सदस्यहरू	नियमित रुपमा
	अनुगमन टोली गठन गरी अभिमुखीकरण गर्ने	१ पटक	जिल्ला विपद् व्यवस्थापन समिति	आषाढ
	बहुक्षेत्रीय प्रारम्भिक द्रुत लेखाजोखा (MIRA) को लागि आवश्यक पर्ने सबै पूर्वतयारीहरू (स्वयंसेवकहरूको टोली गठन, तालीम संचालन, आवश्यक फारामहरूको तयारी आदि) गर्ने र अन्य विषयगत क्षेत्रलाई समेत गर्न लगाउने	१ पटक	जिल्ला विपद् व्यवस्थापन समिति	आषाढ
	समिक्षा बैठकको आयोजना गर्ने	३ पटक	जिल्ला विपद् व्यवस्थापन समिति, नेपाल रेडक्रस सोसाइटी	असोज, चैत्र
	विपद् पूर्वतयारी तथा प्रतिकार्य योजना अध्यावधिक गर्नका लागि बैठक गर्ने	२ पटक	जिल्ला विपद् व्यवस्थापन समिति	जेष्ठ र आषाढ
खोज तथा उद्धार	समन्वय बैठकको आयोजना गर्ने	३ पटक	जिल्ला विपद् व्यवस्थापन समितिको समन्वयमा जिल्ला प्रहरी कार्यालय	आषाढ देखि भाद्र सम्म
	खोज तथा उद्धारको लागि QRT गठन गर्ने सुरक्षा निकायहरूले आफ्नो क्षेत्रमा ।	उच्च जोखिममा रहेका गा.पा हरु २ न.पा.मा १ पटक	जिल्ला प्रहरी कार्यालय, नेपाली सेना, सशस्त्र प्रहरी	जेष्ठ, आषाढ
	खोज तथा उद्धार तालिम संचालन	७५ जना	जिल्ला प्रहरी कार्यालय	आषाढ

विषयगत क्षेत्र	पूर्वतयारी सम्बन्धी गतिविधिहरू	लक्ष्य	प्रमुख जिम्मेवार निकाय	समय अवधि
	गर्ने			
	प्राथमिक उपचार कार्यदल गठन गर्ने	प्रत्येक गा.पा. र न.पा.मा १ पटक	नेपाल रेडक्रस सोसाइटी तथा विभिन्न गै.स.स हरु	आषाढ
	प्राथमिक उपचार तालिम संचालन गर्ने	५० जना	नेपाल रेडक्रस सोसाइटी, जिल्ला स्वास्थ्य कार्यालय	आषाढ
	खोज तथा उद्धार सामग्री भण्डारण गर्ने	१ पटक	जिल्ला विपद् व्यवस्थापन समिति, जिल्ला प्रहरी कार्यालय, सशस्त्र प्रहरी, नेपाली सेना, स्थानीय तह	आषाढ
	सुरक्षित स्थानको पहिचान गर्ने	१० ओटा	जिल्ला विपद् व्यवस्थापन समिति, जिल्ला प्रहरी कार्यालय, स्थानीय तह	असार मसान्त सम्म
	पूर्वअभ्यास गर्ने	१ पटक	जिल्ला प्रहरी कार्यालय	आषाढ, माघ
आपतकालीन आवास तथा गैह-खाद्य सामग्री	समन्वय बैठकको आयोजना गर्ने	आवश्यकता अनुसार	नेपाल रेडक्रस सोसाइटी	नियमित रुपमा
	सरोकारवालाहरूको क्षमता तथा स्रोत नक्साङ्कन गर्ने	१ पटक	नेपाल रेडक्रस सोसाइटी, यस क्षेत्रका सदस्यहरू	वैशाख जेष्ठ
	विपद्बाट प्रभावित परिवारका लागि गैह खाद्य सामग्रीको भण्डारण गर्ने	कम्तिमा २००० परिवारका लागि	नेपाल रेडक्रस सोसाइटी, सम्बन्धित गै.स.स, सम्बन्धित गा.पा तथा न.पा	जेष्ठ, अषाढ, श्रावण दोस्रो हप्ता
	राहत कोष वृद्धि गर्न अभियान संचालन गर्ने ।	निरन्तर	नेपाल रेडक्रस सोसाइटी जिल्ला शाखा, जि.स.स. विषयगत कार्यालय, स्थानिय तह सबै	नियमित रुपमा
	आपतकालीन आवासको लागि आवश्यक स्रोत, साधन तथा सामग्रीको व्यवस्थापन गर्ने ।	आवश्यकता अनुसार	नेपाल रेडक्रस सोसाइटी, विपद्को क्षेत्रमा काम गर्ने अन्य NGO/INGO हरु	नियमित रुपमा
	स्वयंसेवकहरूको राहत टोली गठन गरी अभिमुखिकरण गर्ने ।	१ पटक	सम्पूर्ण गा.पा तथा न.पाहरु	वैशाख,जेष्ठ, आषाढ
	जिल्लामा विपद् जोखिम न्यूनीकरणका लागि स्थानीय, जिल्ला एवं अन्तरदेशिय पूर्व सूचना प्रणाली संयन्त्रलाई प्रभावकारी बनाउने	१ पटक	जिल्ला प्रशासन, जिल्ला विपद् व्यवस्थापन समिति, एम.रेड., रुडुक ट्रोसा परियोजनाका साथै क्षेत्रगत NGO/INGO हरु	जेष्ठ, आषाढ
	जिल्लामा पूर्व सूचना प्रणालीको लेखाजोखा गर्ने ।	१ पटक	जिल्ला प्रशासन, जिल्ला विपद् व्यवस्थापन समिति, एम.रेड., ट्रोसा परियोजनाका साथै क्षेत्रगत NGO/INGO हरु	जेष्ठ देखि आषाढ सम्म
जोखिम युक्त गा.पा. र न.पा. को आवश्यकता अनुसार आपतकालीन	१ पटक	जिल्ला प्रशासन, जिल्ला विपद् व्यवस्थापन समिति, MPDS,	चैत्र देखि आषाढ सम्म	

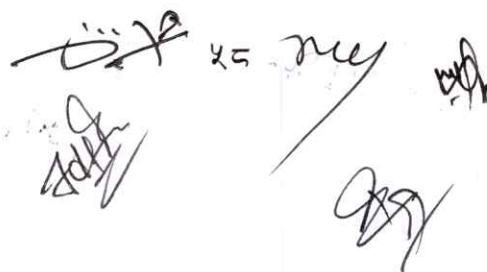
विषयगत क्षेत्र	पूर्वतयारी सम्बन्धी गतिविधिहरु	लक्ष्य	प्रमुख जिम्मेवार निकाय	समय अवधि
	सामग्री सहयोग गर्ने ।		ने.रे.सो जिल्ला शाखा, ट्रोसा परियोजन, एकीकृत विकास समाज MRED परियोजनाका साथै अन्य क्षेत्रगत NGO/INGO हरु	
	जिल्लाका विभिन्न जोखिम युक्त न.पा. गा.पा.हरुमा विपद पूर्वतयारीका जनचेतनामुलक गतिविधि संचालन गर्ने	निरन्तर	विपद व्यवस्थापनका क्षेत्रमा काम गर्ने विभिन्न सरोकारवाला निकायहरु	निरन्तर
	समन्वय बैठकको आयोजना गर्ने	३ पटक	जिल्ला स्वास्थ्य कार्यालय	आषाढ, श्रावण
	सरोकारवालाहरुको क्षमता तथा स्रोत नक्साङ्कन गर्ने	१ पटक	जिल्ला स्वास्थ्य कार्यालय, क्षेत्रका सदस्यहरु	आषाढ
स्वास्थ्य तथा पोषण	समन्वय बैठकको आयोजना गर्ने	३ पटक	स्वास्थ्य कार्यालय	जेठ, आषाढ, श्रावण
	सरोकारवालाहरुको क्षमता तथा स्रोत नक्साङ्कन गर्ने	१ पटक	स्वास्थ्य कार्यालय, क्षेत्रका सदस्यहरु	आषाढ
	जिल्ला र स्थानीयस्तरमा RRT गठन गरी अभिमुखीकरण गर्ने र स्थानीय तहस्तरमा आकस्मिक योजना बनाउने	१ पटक	स्वास्थ्य कार्यालय, स्थानीय तह	जेठ
	सम्भाव्य प्रकोपको रोकथाम तथा नियन्त्रणका लागि आवश्यक पर्ने स्रोत साधनहरुको नक्साङ्कन गरी पालिका स्तरमामा Buffer Stock राख्ने।	१ पटक	स्वास्थ्य कार्यालय, स्थानीय तह	नियमित रुपमा
	विभिन्न पशुपंक्षीबाट हुन सक्ने महामारी सम्बन्धी जनचेतना तथा रोकथाम सम्बन्धी कार्यक्रम संचालन गर्ने	जिल्ला एवं समुदाय स्तरमा	स्वास्थ्य कार्यालय, पशु सेवा कार्यालय	नियमित रुपमा
	आपतकालिन अवस्थाका लागि आवश्यक औषधी भण्डारण गर्ने	जिल्लास्तरमा आवश्यकता अनुसार	स्वास्थ्य कार्यालय, I/NGOs	नियमित रुपमा
	स्वास्थ्य शिविर संचालन गर्न आवश्यक पर्ने सुरक्षित स्थानको छनौट	आवश्यकता	स्वास्थ्य कार्यालय, स्थानीय तह	आषाढ, असोज




 ५७

विषयगत क्षेत्र	पूर्वतयारी सम्बन्धी गतिविधिहरू	लक्ष्य	प्रमुख जिम्मेवार निकाय	समय अवधि
	तथा सामाग्रीहरूको व्यवस्थापन गर्ने	अनुसार		
	FCHVs परिचालन गरी स्वास्थ्य सम्बन्धी सचेतना कार्यक्रम संचालन गर्ने	आवश्यकता अनुसार	स्वास्थ्य कार्यालय, स्थानीय तह	नियमित रूपमा
	Health Cluster बैठकलाई नियमितता दिने	२ पटक	स्वास्थ्य कार्यालय	आषाढ, मंसिर
	किशोरकिशोरीहरूका लागि युवामैत्री प्रजनन स्वास्थ्य सेवा, परामर्श तथा सूचनाहरू उपलब्ध गराउने	निरन्तर	स्वास्थ्य कार्यालय, गैरसरकारी संस्थाहरू	नियमित रूपमा
	स्वास्थ्य संस्था व्यवस्थापन समितिको S/GBV प्रभावितहरूलाई सेवा प्रदान र प्रतिकार्य योजना बनाउन क्षमता विकास गर्ने	१ पटक	स्वास्थ्य कार्यालय, स्थानीय तह	आषाढ
	डडेल्धुरा अस्पताल र स्वास्थ्य कार्यालयको आपतकालिन योजना निर्माण/अद्यावधिक गर्ने	१ पटक	स्वास्थ्य कार्यालय, डडेल्धुरा अस्पताल	जेठ
खानेपानी, सरसफाइ र स्वच्छता प्रबर्द्धन	सरोकारवालाहरूको क्षमता तथा स्रोत नक्साङ्कन गर्ने	१ पटक	D-WASH-CC	जेष्ठ
	जोखिमपूर्ण क्षेत्रको पहिचान तथा क्षमताको विश्लेषण गर्ने	१ पटक	WASH Cluster Members	आषाढ
	खानेपानी, सरसफाइ र स्वच्छता प्रबर्द्धनका सामाग्री तथा स्रोतको व्यवस्था गर्ने	१ पटक	WASH Cluster Members, सबै पालीकाहरू	आषाढ
	जिल्ला स्तरमा QRT गठन गरी अभिमुखिकरण गर्ने	१ पटक	D-WASH-CC स्थानीय तह	जेष्ठ अषाढ
	कम्तिमा उच्च जोखिममा रहेका गा.पा.हरूमा समेत QRT गठन गरी अभिमुखिकरण गर्ने	४ ओटा	V-WASH-CC, DSSWO, NRCS, स्थानीय तह	आषाढ
	खानेपानी, सरसफाइ र स्वच्छता प्रबर्द्धन सम्बन्धी जनचेतनामूलक	३ पटक	WASH - Cluster Members, स्थानीय तह	जेष्ठ देखि भाद्र सम्म




 २५ मे




विषयगत क्षेत्र	पूर्वतयारी सम्बन्धी गतिविधिहरु	लक्ष्य	प्रमुख जिम्मेवार निकाय	समय अवधि
	गतिविधिहरु संचालन गर्ने			
	उच्च जोखिममा रहेका गा.पा.हरुमा स्वयंसेवकहरुको टोली गठन गरी खानेपानी, सरसफाइ र स्वच्छता प्रवर्द्धन सम्बन्धी तालीम संचालन गर्ने	१ पटक	V-WASH-CC, DSSWO, NRCS, स्थानीय तह	आषाढ
	V-WASH-CC लाई सक्रिय बनाउन अभिमूखिकरण गरी जिम्मेवारी दिने	१ पटक	D-WASH-CC, सबै पालीकाहरु	आषाढ
	समन्वय बैठकको आयोजना गर्ने	आवश्यकता अनुसार	D-WASH-CC, सबै पालीकाहरु	आषाढ, श्रावण र भाद्र
	आपतकालीन अवस्थामा आवश्यक पर्ने तयारी खाना तथा खाद्य सामग्रीको परिमाणको हिसाव गर्ने	आवश्यकता अनुसार	कृषि ज्ञान केन्द्र, उद्योग वाणिज्य संघ, स्थानीय तह	आषाढ, श्रावण र भाद्र
खाद्य सुरक्षा तथा जीविकोपार्जन	सरोकारवालाहरुको क्षमता तथा स्रोत नक्साङ्कन गर्ने	१ पटक	कृषि ज्ञान केन्द्र, सम्बन्धित गै.स.स. हरु	आषाढ, श्रावण र भाद्र
	उच्च जोखिमपूर्ण गा.पा.हरुको नक्साङ्कन गर्ने	१ पटक	कृषि ज्ञान केन्द्र,, सम्बन्धित गै.स.स हरु, सबै पालीकाहरु	आषाढ, श्रावण र भाद्र
	जलवायु परिवर्तनबाट खाद्य सुरक्षा तथा जीविकोपार्जन क्षेत्रमा पर्ने असरबारे अभिमूखिकरण संचालन गर्ने	आवश्यकता अनुसार	कृषि ज्ञान केन्द्र, जिल्ला पशु सेवा कार्यालय, तथा अन्य सेवा केन्द्रहरु	आषाढ, श्रावण र भाद्र
	खाद्य सामग्री भण्डारणका लागि स्थान तथा गोदामको छनौट गर्ने	१ पटक	उद्योग वाणिज्य संघ	आषाढ
	समन्वय बैठकको आयोजना गर्ने	३ पटक	शिक्षा विकास तथा समन्वय ईकाइ, स्थानीय तह	माघ, चैत्र र अषाढ
	सरोकारवालाहरुको क्षमता तथा स्रोत नक्साङ्कन गर्ने	१ पटक	शिक्षा विकास तथा समन्वय ईकाइ, शिक्षा क्षेत्रका सदस्यहरु, स्थानीय तह	चैत्रको पहिलो हप्ता
	आपतकालीन शिक्षा व्यवस्थापन कार्यदल गठन गरी अभिमूखिकरण गर्ने	१ पटक	शिक्षा विकास तथा समन्वय ईकाइ, शिक्षा क्षेत्रका सदस्यहरु, स्थानीय तह	बैशाख अन्तिम हप्ता
आपतकालीन शिक्षा	कम्तिमा उच्च जोखिममा रहेका गाउँपालिकाहरुमा मानवीय तथा	१ पटक	शिक्षा विकास तथा समन्वय ईकाइ, शिक्षा क्षेत्रका सदस्यहरु, स्थानीय तह	जेष्ठको अन्तिम हप्ता


विषयगत क्षेत्र	पूर्वतयारी सम्बन्धी गतिविधिहरू	लक्ष्य	प्रमुख जिम्मेवार निकाय	समय अवधि
	अन्य स्रोत समेतको रोष्टर निर्माण गर्ने		स्थानीय तह सवै	
	विद्यालयमा दूर शिक्षा कक्षा सञ्चालन		शिक्षा विकास तथा समन्वय ईकाइ, शिक्षा क्षेत्रका सदस्यहरू, स्थानीय तह सवै	अषाढ पहिलो हप्ता बाट
	विद्यालय स्तरमा भूकम्पीय तथा विपद् जोखिम न्यूनिकरण सम्बन्धी चेतनामूलक गतिविधिहरू संचालन गर्ने	१५ पटक	शिक्षा विकास तथा समन्वय ईकाइ, शिक्षा क्षेत्रका सदस्यहरू, स्रोत केन्द्रहरू, नेपाल रेडक्रस सोसाइटी जिल्ला शाखा, स्थानीय तह, गै.स.स हरु	वैशाख देखि प्रत्येक दुई महिनामा
	विपद् जोखिम न्यूनिकरण सम्बन्धी IEC सामग्रीको व्यवस्थापन गर्ने	२० स्थान	शिक्षा विकास तथा समन्वय ईकाइ, स्रोत केन्द्र, स्थानीय तह, गै.स.स हरु	अषाढ मसान्त भित्र
	विपद् प्रभावित विद्यालयको तत्काल कक्षा संचालन गर्नका लागि प्रदेश स्तर बाट बजेट व्यवस्थाका लागि सिफारिस गर्ने	२ पटक	शिक्षा कलस्टर सदस्य, स्थानीय तह	आषाढ, श्रावण, भाद्र
	अस्थायी रुपमा विद्यालय संचालन गर्नका लागि आवश्यक सामग्री तथा स्रोतको व्यवस्था गर्ने	१ पटक	शिक्षा विकास तथा समन्वय ईकाइ, शिक्षा क्षेत्रका सदस्यहरू, स्थानीय तह	अषाढ, श्रावण, भाद्र
	सम्भावित विपद् प्रभावित नगरपालिका र गाउँपालिकाका विद्यालयका प्र.अ. शिक्षक र वि.व्य.स अध्यक्षहरूको रोस्टर तयार गरी उक्त रोस्टरका लागि तालिम संचालन गर्ने	२ पटक	शिक्षा विकास तथा समन्वय ईकाइ, स्रोतकेन्द्र, स्थानीय तह, रेडक्रस,	चैत्र र असोज
	परशुराम न.पा, अमरगढी नगरपालिका र आलिताल, भागेश्वर र अजयमेरु	निरन्तर	शिक्षा विकास तथा समन्वय ईकाइ सहयोगी निकाय युनिसेफ, नेपाल रेडक्रस	निरन्तर



 ६० म्यु




विषयगत क्षेत्र	पूर्वतयारी सम्बन्धी गतिविधिहरु	लक्ष्य	प्रमुख जिम्मेवार निकाय	समय अवधि
	गाउँपालिकाका सम्पूर्ण विद्यालयहरुमा कक्षा १ देखि ५ सम्म विपद् व्यवस्थापन सम्बन्धी स्थानीय पाठ्यक्रम कार्यान्वयन गर्ने		सोसाइटी जिल्ला शाखा, स्रोतकेन्द्र, स्थानीय तह	
	भूकम्प प्रतिरोधात्मक विद्यालय भवन निर्माण गर्न आवश्यक सचेतनामूलक गतिविधिहरु संचालन गर्ने	२ पटक	शिक्षा विकास तथा समन्वय ईकाई, शिक्षा क्षेत्रका सदस्यहरु, स्थानीय तह र गै.स.स.	वैशाख र माघ
	परशुराम न.पा, अमरगढी नगरपालिका, आलिताल, भागेश्वर र अजयमेरु गाउँपालिकाका सम्पूर्ण विद्यालयमा विद्यालय स्तरीय विपद् व्यवस्थापन समिति गठन गरी तालिम प्राप्त शिक्षकबाट समितिका पदाधिकारीको क्षमता विकास गर्ने	१ पटक	शिक्षा विकास तथा समन्वय ईकाई सहयोगी निकायहरु, स्थानीय तह र सम्बन्धित क्षेत्रमा काम गर्ने गै.स.स हरु	अषाढ,श्रावण,भदौ
	हरेक महिना जिल्ला शिक्षा तथा समन्वय ईकाई आयोजना हुने विद्यालय निरीक्षक तथा स्रोतव्यक्ति जिल्ला बैठकमा वृहद् विद्यालय सुरक्षा सम्बन्धी छलफल गर्ने ।	१२ पटक	शिक्षा विकास तथा समन्वय ईकाई जिल्ला शिक्षा अधिकारी र फोकल पर्सन	निरन्तर
	हरेक महिना स्रोतकेन्द्रहरुमा आयोजना हुने विद्यालयका प्रधानाध्यापकहरुको बैठकमा वृहद् विद्यालय सुरक्षा सम्बन्धी छलफल गर्ने, विद्यालयको विपद् व्यवस्थापन कार्ययोजना निर्माण गरी कार्यान्वयन गर्न निर्देशन गर्ने ।	१० पटक	स्थानीय तह, स्रोतव्यक्ति	निरन्तर



विषयगत क्षेत्र	पूर्वतयारी सम्बन्धी गतिविधिहरू	लक्ष्य	प्रमुख जिम्मेवार निकाय	समय अवधि
	समन्वय बैठकको आयोजना गर्ने	४ पटक	जिल्ला समन्वय समिति	श्रावण, कार्तिक, माघ
	जिल्ला तथा स्थानीय सरोकारवालाहरूको क्षमता तथा स्रोत नक्साङ्कन गर्ने	२ पटक	जिल्ला समन्वय समिति यस क्षेत्रका सदस्यहरू	असोज, चैत्र
पुनर्स्थापन, पुर्ननिर्माण तथा सामाग्री व्यवस्थापन	पुनर्स्थापन तथा पुर्ननिर्माणको लागि स्थानको पहिचान गर्ने	१ पटक	जिल्ला समन्वय समिति	आषाढभित्र
	संकटासन्न गा.पा तथा न.पा.को सामाजिक नक्शा बनाउने	नक्साकन भइसकेका गा.पा, न.पा को समिक्षा गर्ने र अन्य गा.पा को नक्साकन गर्ने	जिल्ला समन्वय समिति, यस क्षेत्रका सदस्यहरू	
	विपद् जोखिम न्यूनिकरणलाई स्थानीय तह देखि विकासको योजनामा मूलप्रवाहीकरण गर्ने	सवै गा.पा र न.पा	जिल्ला समन्वय समिति, गा.पा./न.पा., यस क्षेत्रका सदस्यहरू	फागुन
	भत्केका संरचनाहरूको पुनर्स्थापन तथा पुर्ननिर्माणका लागि समन्वय गर्ने	आवश्यकता अनुसार	जिल्ला समन्वय समिति, जिल्ला विपद् व्यवस्थापन समिति	निरन्तर
	आपतकालीन अवस्थामा आवश्यक पर्ने औजार, उपकरण र सामाग्रीहरूको व्यवस्थापन तथा भण्डारण गर्ने	आवश्यकता अनुसार	जिल्ला समन्वय समिति	निरन्तर
	कार्यगत एकताका लागि अन्य क्षेत्रको समन्वय बैठकमा सहभागि हुने	१ पटक	जिल्ला समन्वय समिती	आवश्यकता अनुसार
	किशोर किशोरी, महिलाहरू तथा अपाङ्गता भएका व्यक्तिहरूको विपद् पूर्वतयारी तथा प्रतिकार्यको लागि क्षमता अभिवृद्धि एवं सचेतनाका कार्यक्रम संचालन गर्ने ।	१ पटक	स्थानीय तह, रुडुक, MPDS, एकिकृत विकास समाज	वैशाखमा
संरक्षण	आपतकालीन अवस्थामा आवश्यक पर्ने औजार, उपकरण र सामग्रीको व्यवस्थापन तथा	आवश्यकता अनुसार	स्थानीय तहहरू, रेडक्रस, रुडुक, MPDS र IDeS	निरन्तर

विषयगत क्षेत्र	पूर्वतयारी सम्बन्धी गतिविधिहरू	लक्ष्य	प्रमुख जिम्मेवार निकाय	समय अवधि
	भण्डारण गर्ने (अपांगता भएका व्यक्तिहरू तथा महिला मैत्री समेत हुने गरी)			
	बन्दाबन्दीको अवस्थालाई मध्यनजर गर्दै मनोसामाजिक परामर्श प्रदान गर्ने	आवश्यकता अनुसार सबै गा.पा तथा न.पा	स्थानीय तहहरू, रेडक्रस, रुडुक, MPDS र IDeS	निरन्तर
	प्रभावित हुन सक्ने व्यक्तिहरूको संख्याको आधारमा अन्य क्षेत्र संग समन्वय गरी आवश्यक सामग्रीहरूको परिमाण निर्धारण र भण्डार गर्ने	१ पटक	जिल्ला प्रशासन कार्यालय, रेडक्रस	निरन्तर
	अनुगमनका लागि कार्यदल निर्माण	आवश्यकता अनुसार	सम्बन्धित सबै	निरन्तर
	सम्भावित जोखिममा पर्न सक्ने जेष्ठ नागरीक, गर्भवती महिला तथा बालबालिका र अपांगता भएका समुहलाई आपतकालीन अवस्थावारे अभिमुखीकरण गर्ने	१ पटक	महिला तथा बालबालिका शाखा हेर्ने स्थानीय तहहरू, रेडक्रस, रुडुक, MPDS र IDeS	निरन्तर
	संरक्षण क्षेत्रमा जनचेतना अभिवृद्धि गर्न सामग्री निर्माण, रेडीयो कार्यक्रम र पम्पलेट वितरण	आवश्यकता अनुसार	स्थानीय तहहरू, रेडक्रस, रुडुक, MPDS, IDeS, F.M. Radio.	निरन्तर
	आवास र स्वास्थ्य क्षेत्र संग समन्वय गरी सुरक्षित सुत्केरी गराउने ठाउ छनौट गर्ने	१ पटक	जिल्ला जनस्वास्थ्य कार्यालय	निरन्तर
	सम्भावित जोखिमको आधारमा आधार रेखा, तथ्यांक तथा सुचना संकलन गर्ने	१ पटक	स्थानीय तह	असार मसान्त भित्र
	सम्भावित जोखिमलाई मध्यनजर गर्दै पहिचान गरिएको र नयाँ बन्ने सुरक्षित आवासलाई अपांग मैत्री बनाउन पहल गर्ने	आवश्यकता अनुसार	स्थानीय तह र गै.स.स. हरु	निरन्तर







३.३ आपतकालिन प्रतिकार्य योजना ,२०८१



सूचना संचार तथा समन्वय


क्लस्टर लिड : जिल्ला विपद् व्यवस्थापन समिति

विपद्का घटना पश्चातको अवधि	विपद्को अवस्थामा गरिने आपतकालीन कार्य	आपतकालीन अवस्थामा सम्बोधन गर्न सकिने पुर्वतयारी कार्य	पुर्व तयारी कार्य सम्बोधन गर्न खाडलको पहिचान	मुख्य जिम्मेवार निकाय
पहिलो दिन	आपतकालीन समन्वय बैठक गर्ने	आपतकालिन कार्य संचालन केन्द्र जिल्ला तथा पालिका स्तरमा संचालन गर्ने ।	बजेटको व्यवस्थापन	जिल्ला विपद् व्यवस्थापन समिति
दोश्रो दिन	सूचना संकलन र परिस्थितिको अध्यावधिक गर्ने	जिल्ला विपद् व्यवस्थापन समिति तथा नेपाल रेडक्रस सोसाइटी संग समन्वय गरी सर्वेक्षण टोलीको सम्पर्क विवरण अद्यावधिक गर्ने	भौगोलिक एवं प्राविधिक कठिनाई पर्न सक्ने	जिल्ला विपद् व्यवस्थापन समिति, विषयगत क्षेत्रका अगुवा निकायहरु
पहिलो हप्ता	स्थानीय साधन र स्रोतको समिक्षा गर्ने	सर्वेक्षण टोली परिचालन गर्ने	दक्ष जनशक्तिहरुको अभाव	जिल्ला विपद् व्यवस्थापन समिति, विषयगत क्षेत्रका अगुवा निकायहरु
	सर्वेक्षणका आधारमा कार्य योजना बनाई कार्यान्वयन गर्ने	सुरक्षित स्थानको नक्साङ्कन गोदामको नक्साङ्कन	स्रोत साधन एवं भण्डारणको पर्याप्त व्यवस्थापन नहुन	जिल्ला विपद् व्यवस्थापन समिति, विषयगत क्षेत्रका अगुवा निकायहरु
	जिल्लामा आपतकालीन कार्य संचालन केन्द्रलाई सक्रिय बनाउने	स्थानीय तहका सम्पर्क व्यक्तिको विवरण अद्यावधिक गर्ने		जिल्ला विपद् व्यवस्थापन समिति
पहिलो महिना	संकलित तथ्याङ्कको विश्लेषण र सम्प्रेषण गर्ने			जिल्ला विपद् व्यवस्थापन समिति
दोश्रो महिना	आपतकालीन मानवीय सहयोगका लागि सबै क्षेत्रगत अगुवा तथा	तथ्याङ्क विश्लेषणको अभिमुखीकरण	श्रोत व्यक्ति तथा तथ्याङ्क विश्लेषणको	जिल्ला विपद् व्यवस्थापन समिति

विपद्का घटना पश्चातको अवधि	विपद्को अवस्थामा गरिने आपतकालीन कार्य	आपतकालीन अवस्थामा सम्बोधन गर्न सकिने पुर्वतयारी कार्य	पूर्व तयारी कार्य सम्बोधन गर्न खाडलको पहिचान	मुख्य जिम्मेवार निकाय
	सदस्य निकाय/संस्थाहरुलाई सक्रिय बनाउने		अभाव	
	नियमित रूपमा निरीक्षण तथा अनुगमन गर्ने			जिल्ला विपद् व्यवस्थापन समिति
तेश्रो महिना	विभिन्न मानवीय तथा दातृ निकाय तथा संस्थाहरु संग समन्वय गर्ने	दिर्घकालीन सुरक्षित स्थानको पहिचान	पहिचान पुनर्स्थापना तथा पुनर्निर्माण	जिल्ला विपद् व्यवस्थापन समिति, विषयगत क्षेत्रका अगुवा निकायहरु
	समिक्षा बैठक गर्ने			जिल्ला विपद् व्यवस्थापन समिति



कोज तथा उद्धार

क्लस्टर लिड : जिल्ला प्रशासन कार्यालय

विपद्का घटना पश्चातको अवधि	विपद्को अवस्थामा गरिने आपतकालीन कार्य	आपतकालीन अवस्थामा सम्बोधन गर्न सकिने पूर्वतयारी कार्य	पूर्व तयारी कार्य सम्बोधन गर्न खाडलको पहिचान	मुख्य जिम्मेवार निकाय
पहिलो दिन, दोश्रो दिन	आपतकालीन समन्वय बैठक गर्ने	आपतकालिन नं १००, खोज तथा उद्धार सामग्रीको पूर्व भण्डारण गर्ने, जिल्ला विपद् व्यवस्थापन समिति मा आपतकालिन कोष खडा गर्ने स्थानीय स्तरमा खोज तथा उपलब्ध उद्धार सामग्रीको विवरण राख्ने		जिल्ला प्रशासन कार्यालय
	प्रभावित स्थलको पहिचान र प्राथमिकता निर्धारण गर्ने		आवश्यक मात्रामा खोजतलास तथा उद्धार सामग्री नहुनु, सूचना प्रवाहमा ढिलाइ, भौगोलिक विकटताको कारण समयमै घटना स्थलमा पुग्न कठिना	जिल्ला प्रहरी कार्यालय र मातहतका इकाइहरु, स्थानीय तह, रेडक्रस
	आवश्यक खोज तथा उद्धार सामग्रीको एकिकन गर्ने र आवश्यक सहयोग जुटाउने	आवश्यक सामग्रीको पूर्व भण्डारण गर्ने	स्रोत साधनको अपर्याप्तता	जिल्ला प्रहरी कार्यालय, नेपाली सेना, सशस्त्र प्रहरी, स्वास्थ्य कार्यालय, NRCS, NGO/INGO, स्थानीय तह, जिल्ला विपद् व्यवस्थापन समिती
	खोज तथा उद्धार कार्य दललाई परिचालन गर्ने			जिल्ला विपद् व्यवस्थापन समिति
पहिलो हप्ता	असुरक्षित तथा विस्थापितहरुलाई सुरक्षित स्थानमा स्थानान्तरण गर्ने	सुरक्षित स्थानको पहिचान गरी राख्ने		जिल्ला प्रशासन कार्यालय, जिल्ला प्रहरी कार्यालय, नेपाली सेना, सशस्त्र प्रहरी, NRCS, स्थानीय तह
	प्राथमिक उपचार कार्यदललाई परिचालन गर्ने	सरोकारवाला निकायहरु संग समन्वय गर्ने		स्वास्थ्य कार्यालय, नेपाल रेडक्रस सोसाइटी
दोश्रो हप्ता	आवश्यकता अनुसार कमाण्ड पोष्टको स्थापना गर्ने			जिल्ला प्रशासन कार्यालय
पहिलो र दोश्रो महिना	राहत बितरणमा सहयोग गर्ने	आवश्यक राहत सामग्रीको पूर्व भण्डारण गर्ने		जिल्ला प्रहरी कार्यालय, नेपाली सेना, सशस्त्र प्रहरी, स्थानीय तह, रेडक्रस




विपद्का घटना पश्चातको अवधि	विपद्को अवस्थामा गरिने आपतकालीन कार्य	आपतकालीन अवस्थामा सम्बोधन गर्न सकिने पुर्वतयारी कार्य	पूर्व तयारी कार्य सम्बोधन गर्न खाडलको पहिचान	मुख्य जिम्मेवार निकाय
	समिक्षा बैठक गर्ने			जिल्ला प्रशासन कार्यालय, जिल्ला प्रहरी कार्यालय, स्थानीय तह

आपतकालिन आवास तथा गैह्र खाद्य सामग्री

क्लस्टर लिड : नेपाल रेडक्रस सोसाईटी

बिपद्का घटना पश्चातको अवधि	बिपद्को अवस्थामा गरिने आपतकालीन कार्य	आपतकालीन अवस्थामा संबोधन गर्न सकिने पुर्वतयारी कार्य	पूर्व तयारी कार्य संबोधन गर्न खाडलको पहिचान	मुख्य जिम्मेवार निकाय
पहिलो र दोश्रो दिन	आपतकालीन समन्वय बैठक गर्ने			नेपाल रेडक्रस सोसाईटी
पहिलो हप्ता	RM level DMC, DDRT तथा CERT परिचालन गरी क्षति तथा आवश्यकता पहिचान गर्ने	Focal Person तोक्ने सदस्यहरुको सम्पर्क सूची तयारी गर्ने		DDMC, NRCS, स्थानीय तह
	प्रभावित परिवारहरुलाई आवश्यकता अनुसार राहत सामग्री वितरण गर्ने	आवश्यक सामग्रीको व्यवस्था	खोज तथा उद्धार सामग्री, व्यक्तिगत सुरक्षाका सामग्री	DDMC, NRCS, स्थानीय तह
पहिलो महिना	सुरक्षित स्थानमा अस्थायी आवास निर्माण तथा आवश्यक थप सामग्रीको व्यवस्थापन गर्ने	पूर्व भण्डारण दक्ष, जनशक्ति व्यवस्थापन		DDMC, NRCS, Cluster Members, स्थानीय तह, गै.स.स
	विस्थापित परिवारहरुको विवरण तयार गर्ने	जनशक्तिको विवरण व्यवस्थापन		DDMC, NRCS, स्थानीय तह
दोश्रो महिना	विभिन्न मानवीय तथा दातृ निकायहरु संग समन्वय गरी थप राहत सामग्री जुटाउने	आपतकालीन आश्रय स्थल नक्साङ्कन, पूर्व भण्डारण तथा संस्थाहरुको स्रोत साधन आँकलन, विवरण संकलन		DDMC, NRCS, Cluster Members, स्थानीय तह
	समिक्षा बैठक गर्ने			NRCS



स्वास्थ्य तथा पोषण

क्लस्टर लिड : स्वास्थ्य कार्यालय

विपद्का घटना पश्चातको अवधि	विपद्को अवस्थामा गरिने आपतकालीन कार्य	आपतकालीन अवस्थामा सम्बोधन गर्न सकिने पुर्वतयारी कार्य	पुर्व तयारी कार्य सम्बोधन गर्न खाडलको पहिचान	मुख्य जिम्मेवार निकाय
पहिलो, दोश्रो दिन	आपतकालीन परिस्थितिको विश्लेषण गर्ने	क्षेत्रगत सदस्यहरुको सम्पर्क विवरण अद्यावधिक गर्ने	मानवीय स्रोतको कमी, छिटो र भरपर्दो सञ्चार साधनको व्यवस्था नहुनु र RRT लाई विशेष तालिम तथा अनुभव नहुनु।	स्वास्थ्य कार्यालय, स्थानीय तह
	एम्बुलेन्स, स्टेचर तथा अन्य साधनको व्यवस्थापन गर्ने	श्रोत र साधनको समिक्षा तथा आकलन गर्ने।		
	रोगहरु नियन्त्रणका लागी कार्यक्रम संचालन गर्ने।	सामग्री तथा जनशक्तिको पुर्व व्यवस्थापन	पर्याप्त जनशक्तिहरुको कमी	
	स्वयंसेवकहरु तथा RRT परिचालन गर्ने	आवश्यक सामग्री तथा जनशक्तिको पुर्व व्यवस्थापन		स्वास्थ्य कार्यालय, स्थानीय तह
पहिलो हप्ता	स्वास्थ्य शिविर संचालन गर्ने	आवश्यक सामग्री पुर्व भण्डारण		स्वास्थ्य कार्यालय, स्थानीय तह, NGO/INGO हरु
	कोभिड-१९ सँग मिल्दोजुल्दो लक्षण भएका बिरामीहरुलाई स्क्रीनिङ्क गरी छुट्टै बस्ने व्यवस्था गर्ने तथा एन्टिजेन टेस्टकिटबाट कोभिड-१९ जाँच गरी आवश्यक परामर्श तथा उपचारको व्यवस्था मिलाउने	आवश्यक सामग्री तथा जनशक्तिको पुर्व व्यवस्थापन	पर्याप्त साधन स्रोतको कमी (दक्ष जनशक्ती, औषधि, उपकरण, यातायात आदि)	स्वास्थ्य कार्यालय, स्थानीय तह
	मास्क, सेनिटाईजर तथा	आवश्यक	पर्याप्त साधन	स्वास्थ्य कार्यालय,

विपद्का घटना पश्चातको अवधि	विपद्को अवस्थामा गरिने आपतकालीन कार्य	आपतकालीन अवस्थामा सम्बोधन गर्न सकिने पुर्वतयारी कार्य	पुर्व तयारी कार्य सम्बोधन गर्न खाडलको पहिचान	मुख्य जिम्मेवार निकाय
	आवश्यक औषधीको व्यवस्था गर्ने	सामग्री व्यवस्थापन	स्रोतको कमी (दक्ष जनशक्ती, औषधि, उपकरण, यातायात आदि)	स्थानीय तह
दोश्रो हप्ता	कुपोषित बालबालिका, गर्भवति तथा सुत्केरी महिलाको पहिचान गरी Supplementary Feeding को व्यवस्था गर्ने	सामग्री तथा जनशक्तिको पुर्व व्यवस्थापन	पर्याप्त साधन स्रोतको कमी (दक्ष जनशक्ती, औषधि, उपकरण, यातायात आदि)	स्वास्थ्य कार्यालय, स्थानीय तहको महिला तथा बालबालिका शाखा, NRCS, RUWDUC
पहिलो महिना	यौन तथा लैंगिकतामा आधारित हिंसा प्रभावितको स्वास्थ्य उपचार मनोसामाजिक परामर्श सेवा उपलब्ध गराउने (Adolescent Sexual reproductive Health services and information)	सामग्री तथा जनशक्तिको पुर्व व्यवस्थापन एवं जिम्मेवारी प्रदान	पर्याप्त साधन स्रोतको कमी (दक्ष जनशक्ती, औषधि, उपकरण, यातायात आदि)	स्वास्थ्य कार्यालय र RRT
	गर्भवति र सुरक्षित प्रसुति सेवा तथा परिवार नियोजन सेवा संचालन गर्ने			स्वास्थ्य कार्यालय, RRT, UNFPA
	प्रभावित किशोर किशारीहरुको लागि युवा मैत्री प्रजनन स्वास्थ्य सेवा परामर्श तथा सुचनाहरु उपलब्ध गराउने	स्थान, सामग्री तथा जनशक्तिको पुर्व व्यवस्थापन एवं जिम्मेवारी प्रदान	सरोकारवाल निकायहरुसंग समन्वय गर्ने	स्वास्थ्य कार्यालय र RRT
	आपतकालिन योजनामा प्रजनन् स्वास्थ्यको न्युनतम सेवासंचालन गर्ने (Minimum Initial Service Package-MISP)	सामग्री तथा जनशक्तिको पुर्व व्यवस्थापन	सरोकारवाल निकायहरुसंग समन्वय गर्ने	स्वास्थ्य कार्यालय, RRT
	रोगहरु नियन्त्रणका लागि कार्यक्रमहरु संचालन गर्ने	स्वास्थ्य शिक्षा कार्यक्रम सञ्चालन गरी चेतना अभिवृद्धि गर्ने	सरोकारवाल निकायहरुसंग समन्वय गर्ने	स्वास्थ्य कार्यालय, RRT
आपतकालीन अवस्थामा नियमित				

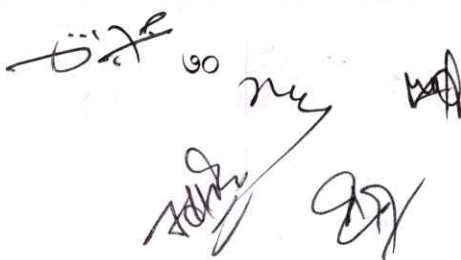
विपद्का घटना पश्चातको अवधि	विपद्को अवस्थामा गरिने आपतकालीन कार्य	आपतकालीन अवस्थामा सम्बोधन गर्न सकिने पुर्वतयारी कार्य	पुर्व तयारी कार्य सम्बोधन गर्न खाडलको पहिचान	मुख्य जिम्मेवार निकाय
	नियमित खोप सेवा संचालन गर्ने		सरोकारवाल निकायहरूसंग समन्वय गर्ने	स्वास्थ्य कार्यालय, NRCS, स्थानीय तह
	एमबुलेन्स, स्ट्रेचर तथा अन्य साधनहरुको व्यवस्था गर्ने	सूचना एवं जानकारी अध्यावधिक गर्ने ।	सरोकारवाल निकायहरूसंग समन्वय गर्ने	स्वास्थ्य कार्यालय, स्थानीय तह
	आपतकालीन स्वास्थ्य शिक्षा कार्यक्रम संचालन गर्ने	स्वयं सेवकहरुको सूची तयार गर्ने	जनशक्तिहरुको अभाव	स्वास्थ्य कार्यालय
	समिक्षा बैठक गर्ने			

खानेपानी ,सरसफाई र स्वच्छता प्रवर्द्धन

क्लस्टर लिड : खानेपानी तथा सरसफाई डिभिजन कार्यालय

बिपद्का घटना पश्चातको अवधि	बिपद्को अवस्थामा गरिने आपतकालीन कार्य	आपतकालीन अवस्थामा संबोधन गर्न सकिने पुर्वतयारी कार्य	पुर्व तयारी कार्य संबोधन गर्न खाडलको पहिचान	मुख्य जिम्मेवार निकाय
पहिलो दोश्रो दिन	आपतकालीन समन्वय बैठक गर्ने			D-WASH-CC
पहिलो हप्ता	सूचना संकलन तथा विपद्को परिस्थितिलाई अध्यावधिक गर्ने	क्षेत्रगत सदस्यहरुको सम्पर्क विवरण अद्यावधिक गर्ने		D-WASH-CC, V-WASH-CC
	स्वयंसेवकहरु तथा QRT परिचालन गर्ने	स्वयं सेवकहरुको सूची तयार गर्ने	विशेष तालिम तथा अनुभव अभाव	D-WASH-CC, V-WASH-CC
	विपद्बाट प्रभावित/ विस्थापितहरुलाई स्वास्थ्य, सरसफाई तथा स्वच्छता प्रवर्द्धन संग सम्बन्धीत सामग्रीहरु वितरण गर्ने	पुर्व भण्डारण तथा स्रोत नक्साङ्कन	आवश्यक पर्ने सामग्रीको पुर्व भण्डारण नभएको	D-WASH-CC, V-WASH-CC, WASH Cluster Members, स्थानीय तह
पहिलो महिना	अस्थायी वासस्थानमा शौचालय, खानेपानी तथा फोहर व्यवस्थापनका लागि आवश्यक कार्य गर्ने	आवश्यक सामग्री पुर्व भण्डारण	पर्याप्त साधन स्रोतको कमी	WSSDO, VDC, NRCS, WASH Cluster Members, स्थानीय तह








दोश्रो र तेश्रो महिना	भत्किएका खानेपानी संरचनाको मर्मत संभार गरी संचालनमा ल्याउने	क्लस्टर हरुसंग समन्वय गरी पुनर्स्थापना कार्यमा स्वास्थ्य सम्बन्धी सहयोग गर्ने	सम्बन्धित क्लस्टर सदस्यहरुको सम्पर्क सूची अद्यावधिक गरी राख्ने	WSSDO, DDC, VDC, स्थानीय तह
	स्वास्थ्य, सरसफाइ तथा स्वच्छता प्रबर्द्धन सम्बन्धी चेतनामूलक कार्यक्रमहरु संचालन गर्ने	विषयगत क्षेत्रहरुसंग समन्वय गरी चेतनामूलक कार्यक्रमहरुको संचालन गर्ने	IEC सामग्रीको प्रकासन, छपाइ, प्रशारण	WASH Cluster Members, स्थानीय तह
	समिक्षा बैठक गर्ने			WSSDO

खाद्य सुरक्षा तथा जीविकोपार्जन

क्लस्टर लिड : कृषि ज्ञान केन्द्र

बिपद्का घटना पश्चातको अवधि	बिपद्को अवस्थामा गरिने आपतकालीन कार्य	आपतकालीन अवस्थामा संबोधन गर्न सकिने पुर्वतयारी कार्य	पूर्व तयारी कार्य संबोधन गर्न खाडलको पहिचान	मुख्य जिम्मेवार निकाय
पहिलो, दोश्रो दिन	आपतकालीन समन्वय बैठक गर्ने	सम्बन्धित क्लस्टर सदस्यहरुको सम्पर्क सूची अद्यावधिक गरी राख्ने		कृषि ज्ञान केन्द्र
	स्थानीय स्रोत साधनको समिक्षा गर्ने			जिल्ला खाद्य सुरक्षा संजाल
पहिलो हप्ता	सूचना संकलन तथा बिपद्को परिस्थितिको विश्लेषण गर्ने	आपतकालीन योजना अद्यावधिक गर्ने	मानवीय र भौतिक स्रोतको कमी	जिल्ला खाद्य सुरक्षा संजाल, स्थानीय तह
	सरोकारवालाहरु संग समन्वय गरी तयारी खाना वितरणका लागि पहल गर्ने	गाउँपालीका, नगरपालिकाकृषि शाखाहरुको सम्पर्क विवरण अद्यावधिक गर्ने	जनशक्तिको कमी	नेपाल रेडक्रस सोसाइटी र उद्योग वाणिज्य संघ, स्थानीय तह, गै.स.स हरु
पहिलो महिना	सरोकारवालाहरु संग समन्वय गरी जीविकोपार्जनका कार्यक्रमहरु संचालन गर्ने	प्रत्येक क्षेत्रसंग उपलब्ध स्थानीय स्रोत र साधनको नक्साङ्कन गर्ने		कृषि एलायन्स, स्थानीय तह
आपतकालीन अवस्थामा नियमित	समिक्षा बैठक गर्ने	सम्बन्धित क्लस्टर सदस्यहरुको सम्पर्क सूची अद्यावधिक गरी राख्ने		कृषि ज्ञान केन्द्र



आपतकालिन शिक्षा

क्लस्टर लिड : शिक्षा विकास तथा समन्वय ईकाई

विपद्का घटना पश्चातको अवधि	विपद्को अवस्थामा गरिने आपतकालीन कार्य	आपतकालीन अवस्थामा सम्बोधन गर्न सकिने पुर्वतयारी कार्य	पूर्व तयारी कार्य सम्बोधन गर्न खाडलको पहिचान	मुख्य जिम्मेवार निकाय
पहिलो , दोश्रो दिन	आपतकालीन समन्वय बैठक गर्ने	क्षेत्रगत सदस्यहरुको सम्पर्क विवरण अद्यावधिक गर्ने		शिक्षा विकास तथा समन्वय ईकाई
	आपतकालीन शिक्षा कार्यदल परिचालन गर्ने			शिक्षा विकास तथा समन्वय ईकाई, स्थानीय तह
पहिलो हप्ता	सूचना तथा प्रभावित विद्यालय र बालबालिकाहरुको तथ्याङ्क संकलन गर्ने	प्रभावित क्षेत्रको अनुगमन गर्ने, शिक्षकहरुको सम्पर्क विवरण अद्यावधिक गर्ने		शिक्षा विकास तथा समन्वय ईकाई, स्थानीय तह शिक्षा ईकाई
	अस्थायी अध्ययन केन्द्र संचालन गर्ने	अस्थायी अध्ययन केन्द्रमा खाजा, औषधिको व्यवस्थापन गर्ने	IEC छपाइ र अन्य व्यवस्थापन गर्ने	शिक्षा विकास तथा समन्वय ईकाई, शिक्षा क्षेत्रका सदस्यहरु, सामुदायिक अध्ययन केन्द्रहरु, स्थानीय तह
	अस्थायी शिविरमा बालबिकास केन्द्र संचालन गर्ने	अस्थायी अध्ययन केन्द्रमा खाजा, औषधिको व्यवस्थापन गर्ने	IEC छपाइ र अन्य व्यवस्थापन गर्ने	शिक्षा विकास तथा समन्वय ईकाई, महिला तथा बालबालिका कार्यालय, स्रोत केन्द्र, नगर तथा गाउँ शिक्षा समिति, लुनिभा
पहिलो महिना	प्रभावित/विस्थापित बालबालिकाहरुलाई शैक्षिक सामग्री उपलब्ध गराउने	अस्थायी अध्ययन केन्द्रमा खाजा, औषधिको व्यवस्थापन गर्ने	आवश्यक किताव एवं सामग्रीहरु व्यवस्थापन गर्ने	शिक्षा विकास तथा समन्वय ईकाई, नगर तथा गाउँ शिक्षा समिति, स्रोत केन्द्र, स्थानीय तह
	सरोकारवालाहरुसंग समन्वय गरी विद्यालयमा भत्केका भौतिक संरचनाहरुको मर्मत सम्भार गर्ने	प्रभावित क्षेत्रको अनुगमन र विवरण अद्यावधिक गर्ने	अध्ययन केन्द्र सञ्चालन गर्न वा भत्केका विद्यालयको पुनर्निर्माण गर्ने, नसके प्रदेश तथा केन्द्रमा सिफारिस गर्ने	शिक्षा विकास तथा समन्वय ईकाई, जिल्ला समन्वय समिति, नगरपालिका, गाउँपालिका, गैससहरु,



विपद्का घटना पश्चातको अवधि	विपद्को अवस्थामा गरिने आपतकालीन कार्य	आपतकालीन अवस्थामा सम्बोधन गर्न सकिने पुर्वतयारी कार्य	पूर्व तयारी कार्य सम्बोधन गर्न खाडलको पहिचान	मुख्य जिम्मेवार निकाय
	समिक्षा बैठक गर्ने			शिक्षा विकास तथा समन्वय ईकाई

पुनर्स्थापन, पुनर्निर्माण तथा सामग्री व्यवस्थापन

क्लस्टर लिड : जिल्ला समन्वय समिति


विपद्का घटना पश्चातको अवधि	विपद्को अवस्थामा गरिने आपतकालीन कार्य	आपतकालीन अवस्थामा सम्बोधन गर्न सकिने पुर्वतयारी कार्य	पूर्व तयारी कार्य सम्बोधन गर्न खाडलको पहिचान	मुख्य जिम्मेवार निकाय
पहिलो दोश्रो दन	सूचना संकलन तथा विश्लेषण गर्ने	क्षेत्रगत सदस्यहरुको सम्पर्क विवरण अद्यावधिक गर्ने		जिल्ला समन्वय समिति
	प्रकोपका कारण अवरुद्ध मार्गहरु खोल्न प्रयास गर्ने	प्रभावित स्थानमा आवश्यक सहयोगका लागि अन्य क्लस्टरसंग समन्वय गर्ने		जिल्ला विपद् व्यवस्थापन समिति, जिल्ला समन्वय समिति
पहिलो हप्ता	क्षतिग्रस्त भौतिक संरचनाहरुको तथ्याङ्क संकलन गर्ने	द्रुत सर्वेक्षण टोली खटाइ विवरण अद्यावधिक गर्ने		जिल्ला समन्वय समिति, स्थानीय तह
	पुर्नस्थापना तथा पुर्ननिर्माणका लागि लाग्ने स्रोतको मापन गरी सो पूर्तिको लागि सरोकारवालाहरु संग समन्वय गरी व्यवस्थापन गर्ने	द्रुत सर्वेक्षण टोली खटाइ विवरण अद्यावधिक गर्ने		जिल्ला समन्वय समिति, क्षेत्रका अन्य सदस्यहरु, स्थानीय तह
पहिलो महिला	सराकारवालाहरु संग आवश्यक समन्वय गरी पुर्नस्थापना तथा पुर्ननिर्माण र पुर्नलाभका कार्यहरु संचालन गर्ने	आपतकालीन आश्रय स्थल नक्साङ्कन, पूर्व भण्डारण तथा संस्थाहरुको स्रोत साधन आँकलन	अन्य सम्बन्धित क्लस्टरहरुसंग समन्वय गर्ने	जिल्ला समन्वय समिति, स्थानीय तह
	सुरक्षित आवासको पहिचान गरी पुर्ननिर्माण गर्ने	जनशक्तिको विवरण व्यवस्थापन		जिल्ला समन्वय समिति, नगरपालिका, गा.पा. हरु

विपद्का घटना पश्चातको अवधि	विपद्को अवस्थामा गरिने आपतकालीन कार्य	आपतकालीन अवस्थामा सम्बोधन गर्न सकिने पूर्वतयारी कार्य	पूर्व तयारी कार्य सम्बोधन गर्न खाडलको पहिचान	मुख्य जिम्मेवार निकाय
आपतकालीन अवस्थामा नियमित	आपतकालीन अवस्थामा प्रतिकार्य गर्न आवश्यक पर्ने औजार, उपकरण तथा सामग्रीहरूको व्यवस्थापन गर्ने	आवश्यक सामग्री तथा जनशक्तिको पूर्व व्यवस्थापन	पर्याप्त साधन स्रोतको कमी	जिल्ला समन्वय समिति, नगरपालिका, गा.पा. हरु र गै.स.स. हरु
	समिक्षा बैठक गर्ने			जिल्ला समन्वय समिति

संरक्षण

क्लस्टर लिड : जिल्ला प्रशासन कार्यालय

विपद्का घटना पश्चातको अवधि	विपद्को अवस्थामा गरिने आपतकालीन कार्य	आपतकालीन अवस्थामा सम्बोधन गर्न सकिने पूर्वतयारी कार्य	पूर्व तयारी कार्य सम्बोधन गर्न खाडलको पहिचान	मुख्य जिम्मेवार निकाय
पहिलो, दोश्रो दिन	आपतकालीन समन्वय बैठकको आयोजना गर्ने	क्षेत्रगत सदस्यहरूको सम्पर्क विवरण अद्यावधिक गर्ने		जिल्ला प्रशासन कार्यालय
पहिलो हप्ता	सूचनाको विश्लेषण गरी प्रतिवेदन तयार गर्ने	प्रभावित क्षेत्रको अनुगमन		जिल्ला प्रशासन कार्यालय
	हराएका तथा छुट्टिएका बालबालिका तथा महिलाहरूको खोजी गरी पारिवारिक पुर्नमिलनका लागि प्रभावित क्षेत्रमा स्वयंसेवकको टोली परिचालन गर्ने	आवश्यक सामग्री तथा जनशक्तिको पूर्व व्यवस्थापन	पर्याप्त साधन स्रोतको कमी	जिल्ला प्रशासन कार्यालय तथा ने.रे.शो., स्थानीय तहहरू
दोश्रो हप्ता	प्राप्त जानकारीको आधारमा आवश्यकता अनुसार मानवीय सहयोग उपलब्ध गराउने	आपतकालिन कोषको व्यवस्था गर्ने		स्थानीय तहका महिला बालबालिका तथा जेष्ठ नागरिक शाखा, संरक्षण क्षेत्रका सदस्यहरू



बिपद्का घटना पश्चातको अवधि	बिपद्को अवस्थामा गरिने आपतकालीन कार्य	आपतकालीन अवस्थामा संबोधन गर्न सकिने पुर्वतयारी कार्य	पूर्व तयारी कार्य संबोधन गर्न खाडलको पहिचान	मुख्य जिम्मेवार निकाय
आपतकालीन अवस्थामा नियमित	यौन तथा लैंगिक हिंसा प्रभावितहरुका लागि आपतकालीन आवास र स्वास्थ्य क्षेत्र संगको समन्वयमा महिला तथा बालबालिकाहरुका लागि सुरक्षित आवास, सुरक्षितसुत्केरी सुरक्षित महिनावारी व्यवस्थापन गराउने ठाउँको छनौट तथा निर्माण गर्ने र आवश्यकता अनुसार पुर्नस्थापना गर्ने	उपलब्ध मनोसामाजिक विमर्शकर्ताको तथ्याङ्क अद्यावधिक गर्ने	मनोविमर्शकर्ता को संख्या कमी हुन सक्ने तथा उनीहरुले समयमैसेवा उपलब्ध नगराउने	स्थानीय तहका महिला बालबालिका तथा जेष्ठ नागरिक शाखा, स्वास्थ्य कार्यालय, गै.स.स. हरु
	बाल मैत्री ठाउँ तथा मनोसामाजिक परामर्श सेवा केन्द्रको स्थापना गर्ने	संरक्षण क्षेत्रमा संलग्न सम्पूर्ण निकायहरुको सम्पर्क सुची तयार गरी राख्ने	व्यवसायिक मनोविमर्शकर्ता को कमी	स्थानीय तहका महिला बालबालिका तथा जेष्ठ नागरिक शाखा, स्वास्थ्य कार्यालय, गै.स.स., शिक्षा विकास तथा समन्वय ईकाई, युनिसेफ
	यौन तथा लैंगिक हिंसा प्रभावितहरुका लागि मनोसामाजिक परामर्श सेवा उपलब्ध गराउने र आवश्यक स्वास्थ्य तथा कानुनी उपचार सेवा को व्यवस्था गर्ने ।	अन्य क्षेत्रसंग समन्वय गरी मनोसामाजिक विमर्श सेवा उपलब्ध गराउने		स्थानीय तहका महिला बालबालिका तथा जेष्ठ नागरिक शाखा, स्वास्थ्य कार्यालय, जिल्ला कानुनी सहायता समिति
	बाल संरक्षण, सामाजिक विभेद तथा महिला हिंसा जस्ता कार्यको नियमित अनुगमन गर्ने	सामग्री तथा जनशक्तिको पूर्व व्यवस्थापन एवं समन्वय		स्थानीय तहका महिला बालबालिका तथा जेष्ठ नागरिक शाखा र संरक्षण क्षेत्रका सम्पूर्ण सदस्यहरु
	बिपद् व्यवस्थापन सम्बन्धमा आवश्यकता अनुसार विभिन्न सचेतना कार्यक्रमहरु संचालन गर्ने	बिपद् व्यवस्थापन शिक्षा कार्यक्रम सञ्चालन गरी सचेतना अभिवृद्धि गर्ने	जनशक्तिहरुको पहिचान गरी समन्वय गर्ने	स्थानीय तहका महिला बालबालिका तथा जेष्ठ नागरिक शाखा

बिपद्का घटना पश्चातको अवधि	बिपद्को अवस्थामा गरिने आपतकालीन कार्य	आपतकालीन अवस्थामा संबोधन गर्न सकिने पूर्वतयारी कार्य	पूर्व तयारी कार्य संबोधन गर्न खाडलको पहिचान	मुख्य जिम्मेवार निकाय
	प्रभावित क्षेत्रमा महिला हिंसा, लैङ्गिक विभेद, एच.आइ.भी.एड्स रोकथामका लागि कोषको व्यवस्था गर्ने	आवश्यक सामग्री तथा जनशक्तिको पूर्व व्यवस्थापन	IEC सामग्रीको छपाइ तथा व्यवस्थापन गर्ने	स्थानीय तहका महिला वालवालिका तथा जेष्ठ नागरिक शाखा, जिल्ला स्वास्थ्य कार्यालय, गै.स.स.
	मानवीय सहयोगको अनुगमनका लागि टोली गठन गरी परिचालन गर्ने			जिल्ला प्रशासन कार्यालय र संरक्षण क्षेत्रका सदस्यहरु
	समन्वयमा महिला तथा बालबालिकाका लागि सुरक्षित आवास र सुरक्षित सुत्केरी गराउने ठाउँको छनौट तथा निर्माण गर्ने र आवश्यकता अनुसार पुर्नस्थापना गर्ने ।	स्वास्थ्य चौकी, गाउघर क्लिनिक आदि निकायहरूसंग समन्वय गर्ने		जिल्ला प्रशासन कार्यालय र स्वास्थ्य कार्यालय, स्थानीय तह
	विपद्को समयमा हुने महिला बालबालिकाहरुको वेचविखत तथा ओसार पोसारलाई मध्यनजर गरि सचेतनाका कार्यक्रम संचालन गर्ने	आवश्यक क्षेत्रसंग समन्वय गर्ने	संरक्षण क्षेत्रमा संलग्न सम्पूर्ण निकायहरुको सम्पर्क सुची तयार गरी राख्ने	महिला पैरवी संघ संस्थाहरु, स्थानीय तह
	समिक्षा बैठक गर्ने			जिल्ला प्रशासन कार्यालय

नोट :

- सम्वन्धित क्षेत्रको (Cluster) जिल्ला विपद् पूर्वतयारी तथा प्रतिकार्य योजना सम्वन्धित Cluster Lead agencyहरुले तयार पारेका छन र जिल्ला विपद् व्यवस्थापन समितिमा छलफल भई अनुमोदन समेत भएको छ । विस्तृत जानकारीको लागि सम्वन्धित क्षेत्र प्रमुखसंग सम्पर्क राख्न सकिने छ ।
- यस प्रतिकार्य योजनामा उल्लेखित क्रियाकलापहरु संचालन गर्न स्थानीय तह गा.पा. र न.पा.हरुलाई समेत अनुरोध गरिनेछ ।

खण्ड-४

अनुगमन, मूल्याङ्कन तथा सिकाई

योजनाले निर्दिष्ट गरेका कार्यहरूको प्रभावकारी कार्यान्वयनको सुनिश्चितताका लागि जिल्ला विपद् व्यवस्थापन समिति, सम्बन्धित स्थानीय तहका विपद् व्यवस्थापन समिति र सबै विषयगत क्षेत्रका अगुवा निकायहरूले योजना कार्यान्वयनको अनुगमन तथा मूल्याङ्कनका लागि एक संयन्त्र स्थापना गरी पूर्वतयारी तथा प्रतिकार्यको अनुगमन गर्नेछन् । जिल्लाको विपद् व्यवस्थापन सम्बन्धि समग्र कार्यको समन्वय, अनुगमन र मुल्याङ्कन राष्ट्रिय विपद् जोखिम न्यूनीकरण तथा व्यवस्थापन प्राधिकरणले गर्नेछ । अनुगमन तथा मुल्याङ्कनको प्रतिवेदनलाई समेत आधार लिई विपद् पूर्वतयारी तथा प्रतिकार्य योजनालाई हरेक वर्ष पुनरावलोकन गरी अद्यावधिक गरिनु पर्दछ । विपद् पूर्वतयारी तथा प्रतिकार्य योजना पुनरावलोकन समय तालिकाको नमूनायसप्रकार रहेको छ ।

विपद् पूर्वतयारी तथा प्रतिकार्य योजना पुनरावलोकन समय तालिका

योजना पुनरावलोकन गरिने अवधि	जिम्मेवार निकाय	सहयोगी निकाय	अर्को योजना पुनरावलोकन वा अद्यावधिक गर्ने बैठकको अनुमानित मिति
१ वर्ष भित्र	जिल्ला प्रशासन कार्यालय	जिल्ला प्रशासन कार्यालय, स्थानीय तहहरू र संघ संस्थाहरू	२०८२ साल




खण्ड-५

संस्थागत समन्वय र सहकार्य

विपद् जोखिम न्यूनिकरण तथा व्यवस्थापन ऐन, २०७४ (पहिलो सम्शोधन २०७५) र विपद् व्यवस्थापन राष्ट्रिय रणनीति, २०६६ को प्रावधान बमोजिम विपद् व्यवस्थापनका लागि जिल्ला र स्थानीय तह (गा.पा. तथा न.पा.) स्तरमा छुट्टाछुट्टै संस्थागत संरचना तयार भएको छ । प्रतिकार्य योजनाको कार्यान्वयन, अनुगमन तथा मूल्याङ्कन प्रकृत्यालाई संस्थागत गरिने छ । यसको संयोजन जिल्लास्तरमा जिल्ला प्रशासन कार्यालय र गाँउपालिका तथा नगरपालिकाहरुमा जिल्ला समन्वय समितिको सहयोगमा सम्बन्धित स्थानीय विपद् व्यवस्थापन समितिले गर्नेछ ।

यसका साथै जिल्ला आपत्कालीन कार्यसञ्चालन केन्द्र र स्थानीय आपत्कालीन कार्यसञ्चालन केन्द्रको समेत व्यवस्था गरेको छ ।

नोट: उल्लिखित संस्थागत संरचनामा विपद् जोखिम न्यूनिकरण तथा व्यवस्थापन ऐन, २०७४ का प्रावधानहरुलाई आधार लिई विभिन्न समितिहरु र निकायहरु बीचको सम्बन्ध र समन्वयलाई प्रष्टयाउने गरी प्रस्तुत गरिएको छ । सोको आधारमा संस्थागत रुपमा समन्वय तथा सहकार्यका कामहरु अगाडि बढाईने छ । उल्लेखित कार्यढाँचा बाहेक जिल्लामा जिल्ला विपद् व्यवस्थापन समितिको नेतृत्वमा सम्पूर्ण सरोकारवाला निकायहरुसँग सहकार्य एवं समन्वय गरिनेछ ।



खण्ड-६

तथ्याङ्क ,घटना विवरण प्रतिवेदन तथा सम्प्रेषण

६.१ घटना विवरण एवं प्रतिवेदन

- डडेल्धुरा जिल्लामा कुनै किसिमको विपद् आईपरेको अवस्थामा विपद् सम्बन्धित तथ्याङ्कहरू राख्ने तथा सम्बन्धित तहमा प्रतिवेदनको संयोजन गर्ने मुख्य जिम्मेवारी जिल्ला विपद् व्यवस्थापन समितिको हुनेछ ।
- यस जिल्लामा रहेका स्थानीय आपतकालिन कार्य संचालन केन्द्रहरू (अमरगढी र परशुराम न.पा.) ले जिल्ला आपतकालीन कार्य सञ्चालन केन्द्रमा र जिल्ला आपतकालिन कार्यसंचालन केन्द्रले जिल्लाका सातवटै स्थानीय तहहरूको दैनिक विवरणहरू संकलन गरी प्रादेशिक एवं केन्द्रिय आपतकालीन कार्य संचालन केन्द्रमा पठाउने गरेको अवस्था छ ।
- विपद्का समयमा गरिने दैनिक प्रतिवेदन जिल्ला एवं स्थानीय आपतकालीन कार्यसञ्चालन केन्द्रले घटना तथा दैनिक विवरण तयार गरी सम्प्रेषण गर्नेछ ।

६.२ तथ्याङ्क तथा सूचना व्यवस्थापन

- विपद् व्यवस्थापन सम्बन्धि भए गरिएका कामहरू तथा अन्यत्रबाट तत्सम्बन्धित प्राप्त जानकारी, सूचनाहरू, अभिलेखहरू व्यवस्थित ढङ्गले राखिनेछ । उक्त जानकारी प्राधिकरण तथा राष्ट्रिय आपतकालीन कार्यसञ्चालन केन्द्रमा रहेको वेभ पोर्टलमा पठाउने वा अपलोड गरिने छ ।
- सबै स्थानीय तहहरूले तोकेका विपद् सम्पर्क व्यक्ति मार्फत जिल्ला आपतकालीन संचालन केन्द्रमा सूचनाहरू प्राप्त हुने र सो को तुरुन्त जानकारी प्रादेशिक एवं राष्ट्रिय आपतकालीन केन्द्र तथा प्राधिकरण र गृह मन्त्रालयको विपद् व्यवस्थापन तथा अन्य महाशाखामा पठाइने गरिएको छ ।



अनुसूचीहरू

अनुसूची-१

मानवीय सहायतामा संलग्न साझेदार निकायहरू

निकाय/संस्थाको नाम	सम्पर्क व्यक्ति	फोन नं.
जिल्ला प्रशासन कार्यालय	प्रमुख जिल्ला अधिकारी	०९६४२०१३३ ९८५८७१७७७
जिल्ला समन्वय समिति	जिल्ला समन्वय अधिकारी	०९६४१०१४४ ९८५८७२२२२
अमरगढी नगरपालिका	प्रमुख प्रशासकीय अधिकृत	०९६४१०२२२, ९८५८७७७०४७
परशुराम नगरपालिका	प्रमुख प्रशासकीय अधिकृत	०९६४११००४, ९८४८५२१८९६
आलिताल गाउँपालिका	प्रमुख प्रशासकीय अधिकृत	९८५८७७८५८०
भागेश्वर गाउँपालिका	प्रमुख प्रशासकीय अधिकृत	९८४९९६३८९६
गन्यापधुरा गाउँपालिका	प्रमुख प्रशासकीय अधिकृत	९८४८७६८५२८
नवदुर्गा गाउँपालिका	प्रमुख प्रशासकीय अधिकृत	९८५८७४५४३०
अजयमेरु गाउँपालिका	प्रमुख प्रशासकीय अधिकृत	९८५८७८५५५०
स्वास्थ्य कार्यालय	वरिष्ठ जनस्वास्थ्य अधिकृत	०९६४१०२२३८ ९८४९५९९०१२
कृषि ज्ञान केन्द्र	वरिष्ठ कृषि विकास अधिकृत	०९६४१०११२ ९८५८७५१३६६
खानेपानी तथा सरसफाई डिभिजन कार्यालय	डिभिजन ईन्जिनियर	०९६४१०१५० ९८५८७५१०२२
शिक्षा विकास तथा समन्वय ईकाई	ईकाई प्रमुख	०९६४२०१९७ ९८५८७८३८१८
सुरक्षा निकायहरू		
नेपाली सेना	प्रमुख सेनानी	०९६४२०५०० ९८६३०२९०२०
जिल्ला प्रहरी कार्यालय	प्रहरी नायव उपरिक्षक	०९६४२०१७६ ९८५८७१५५५५
सशस्त्र प्रहरी वल नेपाल नं.५२, गुल्म	सशस्त्र प्रहरी नायव उपरिक्षक	९८५१२७२५१३ ९८४९१४९२२६
राष्ट्रिय अनुसन्धान जिल्ला कार्यालय	प्र.अ.अ.	०९६-४२०११७ ९८५८७५५८५८

निकाय/संस्थाको नाम	सम्पर्क व्यक्ति	फोन नं.
भेटनरी अस्पताल तथा पशु सेवा विज्ञ केन्द्र	कार्यालय प्रमुख	०९६४१०११४ ९८५८४२३२८२
डिभिजन वन कार्यालय	डिभिजन वन अधिकृत	०९६४२०१४५ ९८५८७५१२९६
भू तथा जलाधार व्यवस्थापन कार्यालय	वरिष्ठ जलाधार व्यवस्थापन अधिकृत	०९६४१०११५ ९८५८७५११२५
जलश्रोत तथा सिंचाई विकास डिभिजन कार्यालय	डिभिजन कार्यालय	०९६४१०१२५ ९८५८४३५८९६
नेपाल रेडक्रस सोसाईटी	सभापति	०९६४१०१४० ९८६९१५८२१९
राजनितिक दलहरु		
ने.क.पा. एमाले	अध्यक्ष	०९६४२०१०५
नेपाली कांग्रेस	सभापति	०९६४२०६७२ ९८५८४२०१६६
ने.क.पा. माओवादी केन्द्र	अध्यक्ष	९८४८८०३८६६
जनता समाजवादी पार्टी	अध्यक्ष	९८४८७६७६६८
राष्ट्रिय जनमोर्चा	अध्यक्ष	९८४८७८७४०४
रा.प्र.पा.	अध्यक्ष	९८५८७५१२०३
ने.क.पा. एकीकृत समाजवादी	अध्यक्ष	९८६८७१६८५५
नेपाली कांग्रेस वि.पी.	संयोजक	९८५८७७५७१८
अन्य निकायहरु		
UNDP Nepal	प्रतिनिधि	९८४४६१९१४१
कृषि विकास बैंक	कार्यालय प्रमुख	०९६४२०५७८
उद्योग बाणिज्य संघ	अध्यक्ष	०९६४२०६११
नेपाल पत्रकार महासंघ	अध्यक्ष	९८५८७५१६३६
डडेल्धुरा अस्पताल	मे.सु.	०९६४१०२५४
गैह्र सरकारी संस्था महासंघ	अध्यक्ष	९८५८७५१४८३
एकिकृत विकास समाज	अध्यक्ष	०९६४२०१७९
नेपाल राष्ट्रिय समाज कल्याण संघ	अध्यक्ष	०९६४२००३८
बहुउद्देश्यीय विकास समाज	अध्यक्ष	०९६४१००१३
महिला मुक्ति समाज	अध्यक्ष	०९६४२०३८९ ९८६८७१६७०३

८१

निकाय/संस्थाको नाम	सम्पर्क व्यक्ति	फोन नं.
ग्रामिण महिला विकास एकता केन्द्र (रुडुक)	कार्यकारी निर्देशक	०९६४१००२३ ९८४२६८३२०२
निड्स नेपाल	कार्यकारी निर्देशक	९८५८७५०१२८
MPDS	कार्यकारी निर्देशक	
IDES	कार्यकारी निर्देशक	

अनुसूची-२

क देखि झ सम्म क्षेत्रगत अगुवा तथा सदस्य निकाय/संस्थाहरूको विवरण

(क) सूचना, संचार तथा समन्वय क्षेत्र

निकाय/संस्था	सम्पर्क व्यक्ति	सम्पर्क नं.
जिल्ला विपद् व्यवस्थापन समिति	प्रमुख जिल्ला अधिकारी	०९६४२०१३३ ९८५८७१७७७७
नेपाली सेना	प्रमुख सेनानी	०९६४२०५०० ९८६३०२९०२०
नेपाल प्रहरी	कार्यालय प्रमुख	०९६ ४२०१९९ ९८५८७५५५५५
सशस्त्र प्रहरी ५२ नं. गुल्म	कार्यालय प्रमुख	०९६४२०३०० ९८५१२७२७३९
राष्ट्रिय अनुसन्धान जिल्ला कार्यालय	प्रमुख	०९६४२०११७ ९८५८७५५८५८
अन्य प्रत्येक क्षेत्रका अगुवा निकायहरु		
जिल्ला समन्वय समिति	जिल्ला समन्वय अधिकारी	०९६४१०१४४ ९८५८७२२२२२
स्वास्थ्य कार्यालय	जिल्ला स्वास्थ्य प्रमुख	०९६४१०२३८ ९८४९५९९०१२
खानेपानी तथा सरसफाइ डिभिजन कार्यालय	डिभिजन इन्जिनियर	०९६४१०१५० ९८५८७५१०२२
कृषि ज्ञान केन्द्र	वरिष्ठ कृषि विकास अधिकृत	०९६४१०११२ ९८५८७५१३६६
शिक्षा विकास तथा समन्वय ईकाइ	ईकाई प्रमुख	०९६४२०१९७ ९८५८७८१३१८
नेपाल रेडक्रस सोसाइटी	सभापति	०९६४१०१४० ९८६९१५८२१९
राजनितिक दलहरु		
ने.क.पा. एमाले	अध्यक्ष	०९६४२०१०५








निकाय/संस्था	सम्पर्क व्यक्ति	सम्पर्क नं.
नेपाली कांग्रेस	सभापति	०९६४२०६७२ ९८५८४२०९६६
ने.क.पा. माओवादी केन्द्र	अध्यक्ष	९८४८८०३८६६
जनता समाजवादी पार्टी	अध्यक्ष	९८४८७६७६६८
राष्ट्रिय जनमोर्चा	अध्यक्ष	९८४८७८७४०४
अन्य निकायहरु		
नेपाल पत्रकार महासंघ	अध्यक्ष	९८५८७५९६३६
नेपाल टेलिकम	कार्यालय प्रमुख	०९६४२०९०८ ९८५९२४३९७४
जल तथा मौषम विज्ञान विभाग मौसमी फिल्ड कार्यालय	कार्यालय प्रमुख	०९६४२०२२९ ९८४८०८४०९६
सबै पालिकाहरु	प्रमुख प्रशासकीय अधिकृत	उल्लेख

(ख) खोज तथा उद्धार क्षेत्र

निकाय/संस्था	सम्पर्क व्यक्ति	सम्पर्क नं.
जिल्ला प्रशासन कार्यालय	प्रमुख जिल्ला अधिकारी	०९६४२०९३३ ९८५८७९७७७७
नेपाली सेना	प्रमुख सेनानी	०९६४२०५०० ९८६३०२९०२०
जिल्ला प्रहरी कार्यालय	प्रमुख सेनानी	०९६ ४२०९९९ ९८५८७९५५५५
सशस्त्र प्रहरी बल नेपाल नं. ५२ गुल्म हे.क्वा.	कार्यालय प्रमुख	९८५९२७२५९३ ९८५९२७२७३९
स्वास्थ्य कार्यालय	वरिष्ठ जनस्वास्थ्य अधिकृत	०९६४९०२३८ ९८४९५९९०९२
नेपाल रेडक्रस सोसाईटी	सभापति	०९६४९०९४० ९८६९९५८२९९
नेपाल पत्रकार महासंघ	सभापति	९८५८७५९६३६
जिल्ला स्थित राजनीतिक दलहरु	प्रमुखहरु	उल्लेख
सामुदायिक विपद् व्यवस्थापन समितिहरुको जिल्ला संजाल	अध्यक्ष	९८४८८६३५३३
सबै पालिकाहरु	प्रमुख प्रशासकीय अधिकृत	उल्लेख


(ग) आपतकालीन आवास तथा गैह्र खाद्य सामग्री क्षेत्र

निकाय/संस्था	सम्पर्क ब्यक्ति	सम्पर्क नं.
नेपाल रेडक्रस सोसाइटी	सभापति	०९६४१०१४० ९८६९१५८२१९
जिल्ला समन्वय समिति	जिल्ला समन्वय अधिकारी	०९६४१०१४४ ९८५८७२२२२२
शिक्षा विकास तथा समन्वय ईकाइ	ईकाई प्रमुख	०९६४२०१९७ ९८५८७८३८१८
पुर्वाधार विकास कार्यालय	का.प्र.	०९६४१०४६१ ९८६५६२८६६१
डिभिजन वन कार्यालय	डिभिजन वन अधिकृत	०९६४२०१४५ ९८५८७५१२९६
भू-तथा जलाधार व्यवस्थापन कार्यालय	वरिष्ठ जलाधार व्यवस्थापन अधिकृत	०९६४१०११५ ९८५८७८०११५
उद्योग वाणिज्य संघ	अध्यक्ष	०९६४२०६११ ९८५८७५१५८८
UNDPनेपाल	नगर प्राविधिक अधिकृत	९८४४६९९१४१
ग्रामिण महिला विकास तथा एकता केन्द्र (रुडुक)	कार्यकारी निर्देशक	०९६४१००२३ ९८४२६८३२०२
एकिकृत विकास समाज	कार्यकारी निर्देशक	०९६४२०१७९
निड्स नेपाल	कार्यकारी निर्देशक	९८५८७५०१२८
बहुउद्देश्यीय विकास समाज	कार्यकारी निर्देशक	०९६४१००१३ ९८५८७५११२९
गैसस महासंघ	अध्यक्ष	९८४८७६५०७६
सामुदायिक वन उपभोक्ता महासंघ	अध्यक्ष	०९६४२०६२३
सबै पालिकाहरु	प्रमुख प्रशासकीय अधिकृत	उल्लेख

(घ) स्वास्थ्य तथा पोषण क्षेत्र

क्र.सं.	निकाय तथा संस्था	सम्पर्क व्यक्ति	सम्पर्क नं.
१	स्वास्थ्य कार्यालय	ब.ज.स्वा.अ.	९८५८७७६८६२
२	जिल्ला समन्वय समिति	जि.स.अ.	९८५८७२२२२२
३	शिक्षा विकास तथा समन्वय ईकाइ	ईकाई प्रमुख	९८५८७८३८१८
४	नेपाल रेडक्रस सोसाईटी	सभापति	९८६९१५८२१९
५	डडेल्धुरा अस्पताल	मे.सु.	९८५८७५३२०१
६	उद्योग वाणिज्य संघ	अध्यक्ष	९८५८७५१५८८
७	पत्रकारमहासंघ	अध्यक्ष	९८५८७५१६३६
८	चिरञ्जिवी पोलिक्लिनिक	मे.अ.	९८४८८८८७७७
९	जिल्ला आयुर्वेद केन्द्र	कविराज अ.छै.	९८५८७८०१०६
१०	सबै पालिकाहरु	प्र.प्र.अ.	उल्लेख
११	गैर सरकारी संस्था महासंघ	अध्यक्ष	९८४८७६५०७६
१२	NNDSWO	अध्यक्ष	९८४८७२७१५४
१३	RUWDUC	का.निर्देशक	९८४२६८३२०२
१४	MPDS	का.निर्देशक	९८५८७५२१२९
१५	SUAAHARA	जि.संयोजक	९८५८७८८७०८
१६	DADEL DHURA PLUS	का.अधिकृत	९८४८७६९१३७
१७	TRISHULI PLUS	जि.संयोजक	९८४९६११७६७
१८	Ipas	संयोजक	९८४३५८०५९१

A collection of handwritten signatures and initials in black ink, scattered across the lower half of the page. Some are large and stylized, while others are smaller and more legible. They appear to be official signatures of various individuals.

(ड) खानेपानी, सरसफाई र स्वच्छता प्रबर्द्धन क्षेत्र

निकाय/संस्था	सम्पर्क ब्यक्ति	सम्पर्क नं.
खानेपानी तथा सरसफाई डिभिजन कार्यालय	डिभिजन ईन्जीनियर	०९६४१०१५० ९७४२३८८२०८
जिल्ला समन्वय समिति	जिल्ला समन्वय अधिकारी	०९६४१०१४४ ९८५८७२२२२२
सबै पालिकाहरु	प्रमुख प्रशासकीय अधिकृत	उल्लेख
स्वास्थ्य कार्यालय	जनस्वास्थ्य अधिकृत	०९६४१०२३८ ९८५८७७६८६२
शिक्षा विकास तथा समन्वय ईकाई	ईकाई प्रमुख	०९६४२०१९७ ९८५८७८३८१८
नेपाल रेडक्रस सोसाइटी	सभापति	०९६४१०१४० ९८६९१५८२१९
रुडुक RUWDUC, डडेल्धुरा	कार्यकारी निर्देशक	०९६४१००२३
MPDS	कार्यकारी निर्देशक	०९६ ४१००१३
NEEDS	कार्यकारी निर्देशक	
IDeS	कार्यकारी निर्देशक	

(च) खाद्य सुरक्षा तथा जीविकोपार्जन क्षेत्र

निकाय/संस्था	सम्पर्क ब्यक्ति	सम्पर्क नं.
कृषि ज्ञान केन्द्र डडेल्धुरा	वरिष्ठ कृषि विकास अधिकृत	०९६४१०११२
जिल्ला समन्वय समिति	जिल्ला समन्वय अधिकारी	०९६४१०१४४
सबै पालिकाहरु	प्रमुख प्रशासकीय अधिकृत	उल्लेख
भेटनरी अस्पताल तथा पशु सेवा विज्ञ केन्द्र	कार्यालय प्रमुख	०९६४१०११४
जलश्रोत तथा सिंचाई विकास डिभिजन कार्यालय	डिभिजन ईन्जीनियर	०९६४१०१२५
कृषि विकास बैंक	प्रबन्धक	०९६४२०५७८
उद्योग बाणिज्य संघ	अध्यक्ष	०९६४२०६११
नेपाल रेडक्रस सोसाइटी	सभापति	०९६४१०१४०
रुडुक (RUWDUC)	कार्यकारी निर्देशक	९८४२६८३२०२
MPDS	कार्यकारी निर्देशक	
निड्स नेपाल	कार्यकारी निर्देशक	
एकिकृत विकास समाज	अध्यक्ष	०९६४२०१७९


(छ) आपतकालीन शिक्षा क्षेत्र





८६





निकाय/संस्था	सम्पर्क ब्यक्ति	सम्पर्क नं.
शिक्षा विकास तथा समन्वय ईकाइ	ईकाइ प्रमुख	०९६४२०१९७
जिल्ला समन्वय समिति	जिल्ला समन्वय अधिकारी	०९६४१०१४४
सवै पालिकाहरु	प्रमुख प्रशासकीय अधिकृत	उल्लेख
नेपाल रेडक्रस सोसाइटी	सभापति	०९६४१०१४०
नेपाल शिक्षक यूनियन	अध्यक्ष	९७४९५१४४३९
नेपाल शिक्षक संघ	अध्यक्ष	९७५९५०२९०४
नेपाल राष्ट्रिय शिक्षक संगठन	अध्यक्ष	९८४८७३६१५०
अखिल नेपाल शिक्षक संगठन	अध्यक्ष	९८४८७७७२५१
लू निभा: बाल सरोकार समूह	प्रमुख	०९६४२०६९८

(ज) पुर्नस्थापन, पुर्ननिर्माण तथा सामाग्री व्यवस्थापन क्षेत्र

निकाय/संस्था	सम्पर्क ब्यक्ति	सम्पर्क नं.
जिल्ला समन्वय समिति	जिल्ला समन्वय अधिकारी	०९६४१०१४४
सवै पालिकाहरु	प्रमुख प्रशासकीय अधिकृत	उल्लेख
पूर्वाधार कास कार्यालय	कार्यालय प्रमुख	०९६४१०४६१
खानेपानी तथा सरसफाइ डिभिजन कार्यालय	डिभिजन ईन्जिनियर	०९६४१०१५०
जलश्रोत तथा सिंचाइ विकास डिभिजन कार्यालय	डिभिजन ईन्जिनियर	०९६४१०१२५
स्वास्थ्य कार्यालय	जनस्वास्थ्य अधिकृत	०९६४१०२३८ ९८५८७७६८६२
डिभिजन वन कार्यालय	डिभिजन वन अधिकृत	०९६४२०१४५
भेटनरी अस्पताल तथा पशु सेवा विज्ञ केन्द्र	कार्यालय प्रमुख	०९६४१०११४
शिक्षा विकास तथा समन्वय ईकाई	ईकाई प्रमुख	०९६४२०१९७
कृषि ज्ञान केन्द्रडडेल्धुरा	वरिष्ठ कृषि विकास अधिकृत	०९६४१०११२
नेपाल रेडक्रस सोसाइटी	सभापति	०९६४१०१४०
उद्योग वाणिज्य संघ	अध्यक्ष	०९६४२०६११
उग्रतारा डडेल्धुरा सार्वजनिक यातायात	अध्यक्ष	०९६४२००६३/०९६४२००९६

Handwritten signatures and marks are present below the table, including a large signature on the left, several smaller signatures in the middle, and a signature on the right with the name 'सुभाष' written below it.

(भ) संरक्षण क्षेत्र

निकाय/संस्था	सम्पर्क ब्यक्ति	सम्पर्क नं.	मो. नम्बर
७ वटै पालिकाहरु	प्र. प्र. अधिकृत	उल्लेख	उल्लेख
शिक्षा विकास तथा समन्वय ईकाइ	ईकाई प्रमुख.	०९६४२०१९७	
कृषि ज्ञान केन्द्र	व. कृ. वि. अ.	०९६४२०४८१	
नेपाल पत्रकार महासंघ डडेल्धुरा	अध्यक्ष		९८५८७५१६३६
महिला मुक्ति समाज	प्रमुख	०९६४२०३८९	९८४९७६५०७६
बहुउद्देश्यीय विकास समाज	प्रमुख	०९६४१००१३	९८५८७५११२९
नेपाल रेडक्रस डडेल्धुरा	सभापति	०९६ ४१०१०४	९८४८७०७६७६
रुडुक डडेल्धुरा	कार्यकारी निर्देशक	०९६४१००२३	९८४२६८३२०२
NEEDS Nepal	कार्यकारी निर्देशक		९८५८७५०१२८
मानव अधिकारका लागि महिला समूह	सचिव		९७४९५००८५४
दलित महिला संघ	कार्यक्रम संयोजक	०९६ ४२०३७४	
एकिकृत विकास समाज	कार्यकारी निर्देशक	०९६ ४२०१७९	
महिला मानव अधिकार रक्षक संजाल	अध्यक्ष	०९६ ४२०३७४	
सामुदायिक वन उपभोक्ता महासंघ	महासचिव	०९६ ४२०६२३	

नोट :-उपरोक्त क्षेत्रहरुमा काम गर्ने माथि नाम उल्लेख गर्न छुटेका संस्थाहरुलाई समेत बैठकमा बोलाउन सकिनेछ ।



अनुसूची-३

(क).निकायगत स्रोत साधनको आंकलन फाराम ढाँचा

निकायको नाम..... कार्यालयको ठेगाना.....

सामग्रीको नाम	परिमाण	अनुमानित लागत	भण्डारण स्थल	माग गरेपछि उपलब्ध हुने समय अवधि	कैफियत

विपद् पूर्वतयारी तथा प्रतिकार्य कार्ययोजना फाराम ढाँचा

सि.न	क्रियाकलाप	समयावधि	मुख्य जिम्मेवार निकाय	सहयोगी निकाय	अनुमानित लागत

विषयगत सदस्य संस्थाको कार्यशर्त (नमूना)

कुनै विषयगत क्षेत्रमा परेको समस्या समाधानमा सहयोग गर्न सम्बन्धित तहमा तोकिएको प्राविधिक क्षमता भएको तथा अधिकारप्राप्त व्यक्ति, संस्था वा निकायलाई विषयगत सदस्य संस्था भनिन्छ ।

विषयगत सदस्य संस्थाको काम कर्तव्य यस प्रकार हुनेछन्:

- विषयगत सदस्य संस्था (सरकारी निकाय, राष्ट्रसंघीय निकाय, रेडक्रस अभियानका सदस्य, राष्ट्रिय/अन्तर्राष्ट्रिय गैसस आदि) का बीचमा उपयुक्त विषयगत समन्वय संयन्त्र स्थापना तथा व्यवस्थापन गर्न विषयगत अगुवा संस्थालाई सहयोग गर्ने ।
- संघीय, प्रदेश, जिल्ला र स्थानीय तह, सरकारी निकाय, स्थानीय नागरिक समाज तथा अन्य सरोकारवाला निकाय बिच समन्वय गर्न विषयगत अगुवा संस्थालाई सहयोग गर्ने ।
- आफ्नो विषयगत क्षेत्रमा विपद् पूर्वतयारी तथा प्रतिकार्य योजना तर्जुमा गर्न विषयगत अगुवा संस्थालाईसहयोग गर्ने । यस अन्तर्गत विपद्को प्रकृति तथा योजना मान्यता, प्राथमिकताप्राप्त आपत्कालीन कार्यतयारी, आपत्कालीन कार्य संवोधन गर्न प्राथमिकताप्राप्त पूर्वतयारी कार्यका लागि विद्यमानकमीकमजोरी पहिचान, विषयगत कार्ययोजना आदि पर्दछन् ।
- आपत्कालीन अवस्थाका लागि पर्याप्त आकस्मिक योजना तथा पूर्वतयारीको प्रत्याभूति गराउने ।
- विषयगत क्षेत्रका सहभागीहरू सम्बन्धित नीतिगत मार्गदर्शन तथा प्राविधिक मापदण्डका वारेमा जानकारी राख्दछन् र सोही मापदण्डका आधारमा प्रतिकार्य गर्दछन् भन्ने कुराको प्रत्याभूति गराउन विषयगत अगुवा संस्थालाई सहयोग गर्ने ।
- विषयगत क्षेत्रका कार्यसमूहको प्रभाव र कार्यान्वयन योजनाको प्रगतिको समीक्षा गर्न तथा पर्याप्त प्रतिवेदन र प्रभावकारी सूचना प्रवाहको प्रत्याभूति दिन प्रभावकारी अनुगमन संयन्त्र स्थापना गर्न विषयगत अगुवा संस्थालाई सहयोग गर्ने ।
- सूचना संकलन तथा प्रचारप्रसारमा योगदान गर्न स्रोत साधनको आवश्यकता पहिचान गर्ने ।
- विषयगत क्षेत्रका प्राथमिकता प्राप्त कार्य संचालन गर्न दातृ समुदायलाई मानवीय सहायता कार्यमा लगानी गर्न प्रोत्साहन गर्ने । साथै, विषयगतक्षेत्रका सहभागीहरूलाई सामान्य माध्यमबाट उनीहरूको स्रोत साधन परिचालन गर्न प्रोत्साहित गर्ने ।
- मानवीय सहायतामा संलग्न साभेदार संस्थाका कर्मचारीको क्षमता विकासका लागि तालिम संचालनगर्न सहयोग गर्ने ।
- पूर्व निर्धारित प्राथमिकता प्राप्त आवश्यकता पूर्तिका लागि विषयगत संस्थाहरूलाई अन्तिम सेवा प्रदायकका रुपमा जिम्मेवार बनाउने ।
- कार्यक्षेत्र र कार्यक्रमको प्राथमिकताका आधारमा विषयगत क्षेत्रका मुख्य साभेदारलाई समावेश गराउने ।

59

(ख) न.पा. तथा गा.पा .स्तरीय प्रकोप द्रुत सर्वेक्षण प्रतिवेदन फाराम

(सौजन्य: नेपाल रेडक्रस सोसाइटी)

फारम नं. १: (० देखि २४ घण्टा) गा.पा./न.पा

प्रकोप परेको मिति :

वडा नं.	प्रकोपको प्रकार	जनसंख्या			प्रभावित परिवार			विस्थापित परिवार		क्षति भएका घरधुरी		आवश्यकता
		मृत्यु	हराएको	घाइते	घरधुरी	पुरुष	महिला	घरधुरी	जनसंख्या	पूर्ण	आंशिक	

(क) प्रभावित क्षेत्रमा आधारभूत संरचना तथा सेवाको अबस्था :

क्र.सं.	क्षतिको विवरण	संख्या	क्षति		अनुमानित क्षति (मूल्यमा)	सूचना लागि प्रक्रिया	संकलनको अपनाएको	कैफियत
			पूर्ण	आंशिक				
१	विद्यालय भवन							
२	पुल तथा सडक							
३	हेल्थपोष्ट/स्वास्थ्य चौकी							
४	सामुदायिक स्रोत केन्द्र (गा.वि.स, सुरक्षित वासस्थान)							
५	अन्न वाली (विघा/रोपनी)							
६	खेतीयोग्य जमीन (विघा/रोपनी)							
७	घरपालुवा पशु							
८	साना पसल							
९	माछा पोखरी							
१०	सञ्चार							
११	विद्युत							
१२	अन्य							

(ख) स्थानीयस्तरमा उद्धार तथा राहत कार्यमा संलग्न निकाय तथा संस्थाहरु :

क्र.सं.	कामको विवरण	निकाय/संस्थाको नाम

तयार गर्नेको हस्ताक्षर
नाम:
पद:
कार्यालयको छाप :

स्वीकृत गर्नेको हस्ताक्षर
नाम :
पद :
कार्यालयको छाप:

(Handwritten signatures and stamps)

(ग).प्रकोप द्रुत सर्वेक्षण फाराम

(सौजन्य: नेपाल रेडक्रस सोसाइटी)

(फारम नं. २ जिल्लाको प्रयोजनको लागि)

जिल्ला :


प्रतिवेदन मिति :

१. प्रभावित क्षेत्रको विवरण :

क्र.सं	न.पा./गा.पा.को नाम र वडा नं	प्रकोपको प्रकार	प्रकोप परेको मिति	जनसङ्ख्या			प्रभावित परिवार			विस्थापित परिवार		क्षति भएका घरधुरी		कैफियत
				मृत्यू	हराएको	घाइते	घरधुरी	पुरुष	महिला	घरधुरी	जनसंख्या	पूर्ण	आंशिक	
जम्मा														

२. समुदाय तथा ब्यक्तिगत सम्पत्तिको अनुमानित क्षतिको विवरण :

क्र.सं.	क्षतिको विवरण	संख्या	क्षति		अनुमानित क्षति (मूल्यमा)	सूचना लागि प्रक्रिया	संकलनको अपनाएको	कैफियत
			पूर्ण	आंशिक				
१	विद्यालय भवन							
२	पुल तथा सडक							
३	हेल्थपोष्ट/स्वास्थ्य चौकी							
४	सामुदायिक स्रोत केन्द्र (गा.वि.स, सुरक्षित वासस्थान)							
५	अन्न वाली (विघा/रोपनी)							
६	खेतीयोग्य जमीन (विघा/रोपनी)							
७	घरपालुवा पशु							
८	साना पसल							
९	माछा पोखरी							
१०	सञ्चार							
११	विद्युत							
१२	अन्य							



३. विभिन्न निकाय/संस्थाहरुबाट भएका उद्धार तथा राहत कार्य र आगामी दिनको आवश्यकता :

क्र.सं.	सहयोग गरिएको राहातको प्रकार	जम्मा अनुमानित आवश्यकता (क)		नेरेसोबाट मात्र सहयोग पुर्याएको परिवार (ख)		अन्य संस्थाबाट भएको सहयोग (ग)		थप आवश्यकता (घ)=क-(ख+ग)		सम्भावित सहयोगी निकाय	कैफियत
		परिवार	परिमाण	परिवार	परिमाण	परिवार	परिमाण	परिवार	परिमाण		
१	सुख्खा तयारी खाना										
२	नियमित खाना										
	चामल										
	दाल										
	तेल										
३	नून										
	गैरखाद्य सामग्री										
	ने.रे.सो. राहतको सेट										
४	थप त्रिपाल										
	पानी शुद्धिकरण औषधी										
५	प्राथमिक उपचार										
	प्राथमिक उपचारक										
	प्राथमिक उपचार वाक्स										
अन्य सेवा कार्यहरु		सेवा गरिएको वर्तमान अवस्था र थप आवश्यकता									
६	सुरक्षित स्थानमा सार्ने तथा ओसार्ने कार्य										
७	शिविर व्यवस्थापन										
८	सरसफाई सम्बन्धी जनचेतना अभिवृद्धि										
९	घुम्ती स्वाथ्य शिविर										
१०	एम्बुलेन्स सेवा										

क्र.सं.	सहयोग गरिएको राहातको प्रकार	जम्मा अनुमानित आवश्यकता (क)		नेरेसोबाट मात्र सहयोग पुर्याएको परिवार (ख)		अन्य संस्थाबाट भएको सहयोग (ग)		थप आवश्यकता (घ) = क - (ख + ग)		सम्भावित सहयोगी निकाय	कैफियत
		परिवार	परिमाण	परिवार	परिमाण	परिवार	परिमाण	परिवार	परिमाण		
११	ट्रेसिङ्ग सेवा										
१२	अन्य विशेष आवश्यकताका प्रकार										

४. जिल्ला तथासमुदायस्तरमा रहेका सहयोगी निकायहरू (ती निकायहरूको कार्यक्षेत्र र गर्न सक्ने कार्यको विवरण) :

क्र.सं.	सहयोगका कार्यहरू	सहयोगी निकायको नाम र योजना					कैफियत
		१	२	३	४	५	
१	पूर्ण रूपमा क्षति भएका घरका लागि सहयोग						
२	आंशिक रूपमा क्षति भएका घरका लागि सहयोग						
३	विद्यालय भवन						
४	पुल तथा सडक						
५	हेल्थपोष्ट/स्वास्थ्य चौकी						
६	सामुदायिक स्रोत केन्द्र (गा.वि.स., सुरक्षित वासस्थान)						
७	अन्न वाली						
८	घरपालुवा पशु						
९	पशु						
१०	साना पसल						
११	माछा पोखरी						
१२	अन्य						

Handwritten signatures and marks at the bottom of the page, including a large signature on the left and several smaller ones on the right.

५. विपद् परेको क्षेत्रमा देखिएका सम्भावित स्वास्थ्य जन्य खतराहरु :

क्र.सं.	रोग	न.पा. गा.पा.	तथा	समुदाय/स्थान वा वडा	प्रभावित जनसंख्या	अनुमानित	कैफियत
१	भाडा पखाला						
२	हैजा						
३	मलेरिया (औलो)						
४	रुघाखोकी, ज्वरो						
५	इन्सेफलाइटिस						
६	छालाका रोगहरु						
७	सर्पको टोकाई						
८	आँखा पाक्ने रोग						
९	अन्य						

६. पहुँच (प्रभावितहरुसम्म राहत लिएर कसरी पुग्न सकिन्छ, देखिएको शुरुकाको अवस्था, राहत व्यवस्थापनमा जनमानसको प्रतिक्रिया)

७. आइपरेका समस्या/वाधाहरु

८. सारांश :

टोली नेता :

श्री

हस्ताक्षर

टोली सदस्य :

श्री

हस्ताक्षर

Handwritten signatures and marks, including a large signature on the left, several smaller signatures in the middle, and a signature on the right with a long horizontal line extending from it.

(घ) विस्तृत सर्वेक्षण (घरघुरी सर्वेक्षण) फाराम

(सौजन्य: नेपाल रेडक्रस सोसाइटी)

फाराम नं. ३ (८ देखि १० दिन)

जिल्ला : न.पा./गा.पा. वार्ड नं. टोल:
 १) प्रकोपको प्रकार: २) प्रकोप परेको मिति: ३) समय:
 ४) घरमूलीको नाम: ५) पेशा: ६) उमेर समूह अनुसारको परिवार सङ्ख्या:

उमेर समूह	महिला	पुरुष	जम्मा
५ वर्ष सम्म			
६ -१५ वर्ष			
१६ -५९ वर्ष			
६० वर्षभन्दा माथि			
कुल जम्मा			

६) सडकटासन्न व्यक्ति :

क)शारीरिक असक्षम:जना ख) एकल महिला जना ग) गर्भवती:.... जना घ) सुत्केरी: जना

७) क्षतिको विवरण :

क. मानवीय क्षति:

मृत्यु : हराएको : घाइते :
 ख. घर: आंशिक क्षति :
 पूर्ण क्षति :

९) जीविकोपार्जनको क्षेत्रहरुमा प्रभाव:

क. कृषि

- अन्न के.जी. / (क्यून्टल).....
- जग्गा जमीन: रोपनी/विघा:.....

ख. पशुधन (बटा)

ग) व्यापार व्यवसाय (नगदमा)
 घ) अन्य:

१०. यस अघि कुनै निकायबाट सहयोग प्राप्त भएको भए:

क)..... ख)..... ग).....

११. आवश्यकता पहिचान :

क) नियमित खाना (ख) लत्ताकपडा (ग) त्रिपाल (घ) भाँडाकुँडा (ङ) पिउने पानी
 (च) मनोसामाजिक परामर्श छ) चर्पी (ज) सरसफाइ (झ) स्वास्थ्य (ञ) शिक्षामा सहयोग (ट) अन्य

१२. तत्कालको लागी अस्थाई आवास र पुर्नलाभ कार्यक्रमको लागि सिफारिस

अस्थायी आवास र प्रत्युपलब्धि(Recovery)	
क) जीविकोपार्जन	
ख) घर निर्माण तथा मर्मत	
ग) विउ विजन तथा कृषि औजार	

तयार गर्नेको हस्ताक्षर:

नाम :
 पद :
 कार्यालयको छाप :

प्रमाणितगर्नेको हस्ताक्षर :

नाम :
 पद :
 कार्यालयको छाप:

(Handwritten signatures and stamps)


अनुसूची-४

(क) DEOC, सुरक्षा निकायहरू र नेपाल रेडक्रस सोसाईटी जिल्ला शाखा डडेल्धुरामा रहेका खोज/उद्धार/राहत सामाग्रीहरूको विवरण

DEOC डडेल्धुरामा रहेका विपद् व्यवस्थापन सामाग्रीहरू				
सि.नं.	सामाग्रीको विवरण	जम्मा मौज्दात	साबुत / बेसाबुत	कैफियत
१	सब्बल	२	साबुत	
२	बेल्चा	४	"	
३	स्ट्रेचर	१	"	
४	गैटी	२	"	
५	डोरी	२	"	
६	टर्चलाईट	२	"	
७	रेस्क्यु ज्याकेट(टल्कने)	५	"	
८	आरी	२	"	
९	सिल्भर भर्याड	१	"	
१०	माईक	१	बेसाबुत	
११	हेल्मेट	४	साबुत	
१२	लाइफ ज्याकेट	२	"	
१३	त्रिपाल (५०पिस-मिति-२०८०/०४/३१ गते प्राप्त भई आम्दानीमा बाधीएको) मिति २०८००२० गते प्रदेश सरकारबाट त्रिपाल थान ५ प्राप्त भएको	५०+५०= १००+५	मिति २०८० /०७/०३ गते २वटा त्रिपाल नेपाल प्रहरी लाई दिएको	
१४	मिति २०८०/०६/२० गते प्रदेश सरकारबाट प्राप्त चाइनेज टन्ट	६	साबुत	
१५	चटाई	२	"	
१६	प्राथमिक उपचारको बाकस	१	"	
१७	प्राथमिक उपचारको झोला	९	"	
१८	Fire Extinguisher	१०	"	
१९	हेड लाईट	२	"	
२०	पन्जा	६२	"	
२१	चैन कुप्पी	१	"	
२२	ड्रिल मेसिन	६	"	
२३	कम्मरमा भिर्ने झोला	१	"	

Handwritten signatures and initials at the bottom of the page, including a large signature on the left, a signature with the number ९६ above it in the center, and several other signatures on the right.

२४	ग्यालेन	२२	"	
२५	प्लास	२	"	
२६	टोचन	१०मिटर	"	
२७	हेक्सा / ब्लेड	१५/९	"	
२८	४" ग्रेन्डर मेसिन	६	"	
२९	जग	१७	"	
३०	घन	२	"	
३१	कपडाको पाल	४	"	
३२	गैर खाद्द सामाग्री	७ पोका	"	
३३	उनी कम्मल (BLANKET) ५ पोका, मिति-२०८०/०४/३१ गते प्राप्त भई आम्दानीमा बाधिएको)	४९ पिस		
मिति २०८०/०५/२९ गते एक्सन नेपाल बाट प्राप्त सामग्रीहरुको बिबरण				
१	सुचना डिस्प्लेका लागि स्मार्ट ५५इन्च टि.भी	१	साबुत	
२	अफिस टेबल	१	साबुत	मिति २०८०/११/०३ गते जिल्ला प्रशासन ना.सु.चन्द्र रोकाया सरले बुझि लगेको।
३	कम्प्युटर टेबल	१	साबुत	
४	घुम्ने कुर्चि	२	साबुत	मिति २०८०/११/०३ गते जिल्ला प्रशासन ना.सु.चन्द्र रोकाया सरले १ वटा बुझि लगेको।
५	सुचना पाटि	१	साबुत	
६	लाइफ ज्याकेट	१०	साबुत	
७	स्टेचर	५	साबुत	
८	गमबुट	१०	साबुत	
९	थर्मल गन	५	साबुत	
१०	सुरक्षा चस्मा	१०	साबुत	
११	अग्निनियन्त्रक मसिन	१	साबुत	
१२	सुरक्षा हेल्मेट	१०	साबुत	



 १७

अनुसूची-४

(ख) अर्जुनबाण गण दहब्यारेक डडेल्धुरामा रहेका विपद् व्यवस्थापन सामग्रीहरु								
सि. नं.	सामानको विवरण	इकाई	गणमा	जोगबुढा	साबुत	बेसाबुत	जम्मा	कैफियत
१	फायर प्रुफ बुठ	जोर	६		६		६	
२	रुफ ल्याडर हुक	गोटा	१		१		१	
३	रबर ट्युब	गोटा	३		३		३	
४	रोटेटरी रेस्क्यु स फर मेटल कटिङ्ग ब्लेड	गोटा	१		१		१	
५	रिसि प्रो कटिङ्ग स ब्लेड (मेटल)	गोटा	१		१		१	
६	रोटेटरी ह्याम्बर ड्रिल(६ के.जी)	गोटा	१		१		१	
७	डेमोनेशन ह्याम्बर (६ के.जी.)	गोटा	१		१		१	
८	हाईड्रोलिक जग ५/१०/१२/२०/३० टन	गोटा	१		१		१	
९	बोल्ट कटर	गोटा	१		१		१	
१०	प्लायर	गोटा	१		१		१	
११	कार्पेन्टर ह्याण्ड स ६०CM	गोटा	१		१		१	
१२	रेस्क्यु डबल पुल्ली	गोटा	६		६		६	
१३	स्टाटिक रोप १०० मि.	रोल	१	२	३		३	
१४	डायनमिक रोप	क्वाईल १	१०० मि.		१०० मि.		१०० मि.	
१५	भोयगर फुल बडी हार्नेस	गोटा	२		२		२	
१६	रेस्क्यु ब्याग बोर्ड	गोटा	२		२		२	
१७	मेडिकल फष्ट एड ब्याग	गोटा	२		२		२	
१८	फायर फाईटीङ्ग हेल्मेट विथ फेस सिल्ड	गोटा	६		६		६	
१९	फायर फाईटीङ्ग वर्किङ्ग ग्लोव्स	जोर	६		५	१	५	
२०	फायर प्रोक्सिमिटी सुट	जोर	६		६		६	
२१	कम एलोन रेस्क्यु डिप टाईप्स	गोटा	१		१		१	
२२	एक्सटेन्शन कर्ड ३० मि.	रोल	२		२		२	
२३	सर्भिकल कोलार	गोटा	४		४		४	
२४	रिफ्लेशमेण्ट अफ चेन्स	गोटा	१		१		१	
२५	प्याडल	गोटा	४		४		४	
२६	एसेन्डर(लेफ्ट/राईट)	गोटा	२		२		२	





१८
मु







नेपाली सेनाबाट प्राप्त बिपद व्यवस्थापनको सामानहरुको बिबरण २०७९/०४/२९ गते प्राप्त

सि. नं.	सामानको विवरण	इकाई	गणमा	जोगबुढा	साबुत	बेसाबुत	जम्मा	कै.
१	५ के.जी.फायर एक्स्टिङ्ग गुईसर	गोटा	१		१		१	
२	फायर प्रुफ बुठ	जोर	१		१		१	
३	ब्याक बोर्ड विथ टु स्ट्याप	गोटा	१		१		१	
४	लाईफ वीय	गोटा	६	३	९		९	
५	२ के.भि.ए.जेनेरेटर	गोटा	१		१		१	
६	रोटेटरी रेस्क्यु स ग्यास/ईलेक्ट्रिक	गोटा	१		१		१	
७	रोटेटरी रेस्क्यु स ब्लेड फर कटिङ्ग उड	गोटा	१		१		१	
८	रोटेटरी रेस्क्यु स फर कंक्रीट कटिङ्ग ब्लेड	गोटा	१		१		१	
९	रोटेटरी रेस्क्यु स फर मेटल कटिङ्ग ब्लेड	गोटा	१		१		१	
१०	रिसिप्रो कटिङ्ग स ब्लेड मेटल	गोटा	१		१		१	
११	चेन स ग्यास फर ईलेक्ट्रिक १८ ईन्च	गोटा	१		१		१	
१२	रोटेटरी ह्याम्बर ड्रिल ६ के.जी क्षमता	गोटा	१		१		१	
१३	रोटेटरी ह्याम्बर ड्रिल बिड्स	गोटा	१		१		१	
१४	रोटेटरी डेमो नेशन ह्याम्बर ड्रिल	गोटा	१		१		१	
१५	डेमोनेशन ह्याम्बर (१०.३ के.जी क्यापसिटी मिडियम)	गोटा	१		१		१	
१६	चिपिङ्ग ह्याम्बर ड्रिल विड फ्ल्याट	गोटा	१		१		१	
१७	चिपिङ्ग ह्याम्बर ड्रिल विड प्वाइन्टेड	गोटा	१		१		१	
१८	चिप ह्याम्बर ड्रिल विड फ्ल्याट ३०/४५ से.मी.	गोटा	२		२		२	
१९	चिप ह्याम्बर ड्रिल विड पोइन्टेड ३०-४५ से.मी.	गोटा	१		१		१	
२०	हाईड्रोलिक जग ५/१०/१२/२०/३० टन	गोटा	२		२		२	
२१	फ्युल अपरेटेड पावर मल्टि प्रोजेक्ट ब्रेकर	गोटा	१		१		१	
२२	फ्यान फर कन्टीफ नेन्ट स्पेश विथ	गोटा	२		२		२	

	ईलेक्ट्रिक						
२३	स्लेटेड ह्याम्बर १.४ के.जी.	गोटा	१		१		१
२४	स्लेटेड ह्याम्बर ४/५/६ के.जी.	गोटा	१		१		१
२५	डायमण्ड टाईप चिजल प्वाइन्टेड	गोटा	२		२		२
२६	पिन्च प्वाइन्ट प्रेबारस ६० ईन्च	गोटा	४		४		४
२७	क्रोभार ६० से.मी.	गोटा	५		५		५
२८	बोल्ट कटर	गोटा		१	१		१
२९	सलाई रेन्च	गोटा	१		१		१
३०	किहोल स १५ से.मी.	गोटा	३		३		३
३१	कार्पेन्टर स्कवायर ३० से.मी.	गोटा	२		२		२
३२	कार्पेन्टर ह्याण्ड स ६० से.मी.ब्लेड	गोटा	४		४		४
३३	बुल डग ग्लिप	गोटा	९		९		९
३४	वर्किङ्ग ग्लव्स (रबरको)	गोटा	५		५		५
३५	क्यारेबिना	गोटा	४		४		४
३६	क्यारामेन्टल रोप २५X१३ मि.	रोल	३		३		३
३७	फ्लोटिङ्ग रोप १०० मि.	रोल	१		१		१
३८	स्टाटिक रोप १०० मि.	रोल	४		४		४
३९	डायनामिक रोप २०० मि.	रोल	२		२		२
४०	नि प्याड	जोर	१		१		१
४१	फायर पोक्समिटि सुट	जोर	२	३	५		५
४२	फ्लास हुड	गोटा	२		२		२
४३	सेफिट हेल्मेट विथ ल्याम्फ	गोटा	५		५		५
४४	डस्ट माक्स	गोटा	२		२		२
४५	स्टिल वायर रोप १ ईन्च	रोल	१		१		१

खोज उद्धारमा खटिने जनशक्तिको विवरण:

यस गणबाट १३८ जनाको फौज तथा खोज उद्धारमा खटिन सकिने ।

(Handwritten signatures and marks)

अनुसूची-४

(ग) जिल्ला प्रहरी कार्यालय डडेल्धुरामा रहेका विपद् व्यवस्थापन सामाग्रीहरू				
सि.न.	सामाग्रीको विवरण	जम्मा मौज्दात	साबुत / बेसाबुत	कैफियत
१	स्टेचर	२३	साबुत	
२	रेस्क्यु ज्याकेट	७४	"	
३	उद्धार रेनपिस	४५	"	
४	उडकटर	१	"	
५	रोटरी ह्याम्पिड	२	"	
६	ट्र्युब	९	"	
७	लाईन डोरी	१९	"	
८	पम्प	६	"	
९	सब्बल	४८	"	
१०	बेल्चा	४८	"	
११	फरुवा	३४	"	
१२	गैटी	४९	"	
१३	टर्च लाईट	२१	"	
१४	पानी बुट	१२	"	
१५	पानी हेल्मेट	४१	"	
१६	ग्यास फायर सिलेण्डर	२३	"	
१७	बन्चरो	२२	"	
१८	फलामे आरा	२	"	
१९	घन	८	"	
२०	स्टीलको बाल्टी	३	"	
२१	चेस्ट हार्नेस	५	"	
२२	मेट्रस	२०	"	
२३	हेल्मेट	१०	"	
२४	प्लास	७	"	
२५	हेड लाईट	६	"	
२६	ग्रेटर मेसिन	८	"	
२७	त्रिपाल	१०	"	
२८	बाल्टिन	३	"	
२९	पञ्जा	४०	"	
३०	लाईभ ज्याकेट	३	"	
३१	माईक	१	"	
३२	हेड क्याप	१०	"	
३३	सेफ्टी बेल्ट	२	"	

अनुसूची-४

१०१

(Handwritten signatures and marks)

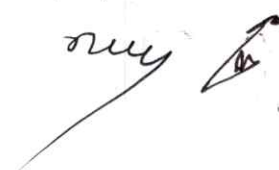
(घ) सशस्त्र प्रहरी बल नेपाल नं. ५२ गुल्म हे.क्वा. डडेल्धुरामा रहेका विपद् व्यवस्थापन सामग्रीहरूको विवरण

सि.नं.	विपद् व्यवस्थापन सामग्रीको नाम	संख्या	अवस्था		कै.
			साबुत	बेसाबुत	
१	लाईफ ज्याकेट	२९ वटा	२९ वटा	-	
२	पहेलो सुट तलमाथी लगाउने	६ जोर	६ जोर	-	
३	स्प्रे पम्प	१ वटा	-	१ वटा	
४	फायर सिलिण्डर	१६ थान	१२ थान	४ वटा	
५	घन	५ थान	४ थान	१ वटा	
६	क्याराबिना स्किग्रेट	९ थान	९ थान	-	
७	चेस्ट हार्नेस	६ थान	६ थान	-	
८	जुमर	१ थान	१ थान	-	
९	चिसेल	१ थान	१ थान	-	
१०	डाईनामिक डोरी	३ थान	३ थान	-	
११	४ ईन्च ग्रेन्डर मेसिन	६ वटा	६ वटा	२ वटा	
१२	Electric Wood Cutter Machine	२ वटा	१ वटा	१ वटा	
१३	म्याट	१ थान	१ थान	-	
१४	सब्वल टुलो/सानो	३/३ थान	३/३ थान	-	
१५	फरुवा	२१ थान	२१ थान	-	
१६	गैटी	१९ थान	१९ थान	-	
१७	बेलजा	२१ थान	२१ थान	-	
१८	पानी बुट	२९ जोर	२९ जोर	-	
१९	स्टेचर	५ थान	४ थान	१ थान	
२०	हेडलाईट	२१ वटा	२१ वटा	-	
२१	टर्च लाईट	२६ थान	२० थान	६ थान	
२२	रेस्क्यु हेल्मेट	३७ वटा	३७ वटा	-	
२३	ड्रिल मेसिन	२ वटा	२ वटा	-	
२४	भाईजर उईथ हेल्मेट	१० वटा	१० वटा	-	
२५	लाईफ वडी रिङ्ग	२ वटा	२ वटा	-	
२६	फायर ब्लाङ्केट	१ थान	१ थान	-	
२७	पन्जा	३० थान	३० थान	-	
२८	श्रो ब्याग	५ थान	५ थान	-	
२९	जग	१ थान	१ थान	-	
३०	बन्चरो	२ थान	२ थान	-	
३१	Rotary Rescue Saw (Petrol)	२ थान	२ थान	-	






१०२







(घ) सशस्त्र प्रहरी बल नेपाल नं. ५२ गुल्म हे.क्वा. डडेल्धुरामा रहेका विपद् ब्यवस्थापन सामग्रीहरुको विवरण


सि.नं.	विपद् ब्यवस्थापन सामग्रीको नाम	संख्या	अवस्था		कै.
			साबुत	बेसाबुत	
३२	Spare Diamond Cutting Blade	१५ थान	१५ थान		
३३	Spare Wood Cutting Blade	१० थान	१० थान		
३४	Spare Metal Cutting	५ थान	५ थान		
३५	Reciprocating Saw	१ थान	१ थान		
३६	Spare Blade 6"	३० थान	३० थान		
३७	Spare Blade ९"	३० थान	३० थान		
३८	Spare Blade १२"	३० थान	३० थान		
३९	Electric Chain Saw	१ थान	१ थान		
४०	Spare Chain	४ थान	४ थान		
४१	Spare Bit Small	४ थान	४ थान		
४२	Spare Bit Large	६ थान	६ थान		
४३	Bolt Cutter	१ थान	१ थान		
४४	Folding Stretcher	२ थान	२ थान		
४५	Lift Detector Recon III	१ थान	१ थान		
४६	Rescue Through Bag	२ थान	२ थान		
४७	Fire Blanket	२ थान	२ थान		
४८	Back Pack Fire Pump	१ थान	१ थान		
४९	Fire Suit	२ थान	२ थान		
५०	Fire Helmet	२ थान	२ थान		
५१	Fire Gloves	२ थान	२ थान		
५२	Fire Boots	२ थान	२ थान		
५३	Breathing Masks With Filter	२ थान	२ थान		
५४	Dome Tent Large	१ थान	१ थान		
५५	Trapaulim	१० थान	१० थान		
५६	Matress	१ थान	१ थान		
५७	Wooden Pallet	२ थान	२ थान		
५८	Ten Inner Matress	२ थान	२ थान		
५९	Petrol Chain Saw	४ थान	२ थान		
६०	Rotary Hammer Drill	१ थान	१ थान		
६१	Chipping Hammer	१ थान	१ थान		
६२	Reciprocating Saw	१ थान	१ थान		
६३	Bolt Cuttor	२ थान	२ थान		
६४	Hydraulic Combi Tool	१ थान	१ थान		
६५	Collapsible Ladder	१ थान	१ थान		

सशस्त्र प्रहरी बल नेपाल विओपि परिगाउँमा रहेका बिपद् ब्यवस्थापन सामग्रीहरुको विवरण:-

सि.नं.	बिपद् ब्यवस्थापन सामग्रीको नाम	संख्या	अवस्था		कैफियत
			साबुत	बेसाबुत	
१	बोट	१ थान	१ थान	-	
२	पानि बट	७ जोर	७ जोर	-	
३	लाईफ ज्याकेट	२० वटा	२० वटा	-	
४	रेस्क्यु हेलमेट	५ वटा	५ वटा	-	
५	पिक	५ वटा	५ वटा	-	
६	बन्चरो	२ वटा	२ वटा	-	
७	फरुवा	४ वटा	४ वटा	-	
८	WOODENSAW	१ थान	१ थान	-	
९	साबेल	४ वटा	४ वटा	-	
१०	घन	१ वटा	१ वटा	-	
११	बेल्चा	९ वटा	९ वटा	-	
१२	टियुब	३ वटा	३ वटा	-	
१३	फायर सिलिण्डर	१ वटा	१ वटा	-	
१४	फुड पम्प	१ वटा	१ वटा	-	
१५	प्राथमिक उपचार बक्स	१ वटा	१ वटा	-	
१६	स्टेचर	३ वटा	३ वटा	-	
१७	बाल्टिन	३ वटा	३ वटा	-	
१८	त्रिपाल	३ वटा	३ वटा	-	

सशस्त्र प्रहरी बल नेपाल विओपि सिमशिर्षमा रहेका बिपद् ब्यवस्थापन सामग्रीहरुको विवरण:-

सि.नं.	बिपद् ब्यवस्थापन सामग्रीको नाम	संख्या	अवस्था		कैफियत
			साबुत	बेसाबुत	
१	पिक	९ वटा	९ वटा	-	
२	फरुवा	२ वटा	२ वटा	-	
३	लाईफ ज्याकेट	८ वटा	८ वटा	-	
४	बेल्चा	४ वटा	४ वटा	-	
५	सब्वल	१ वटा	१ वटा	-	
६	बन्चरो	१ वटा	१ वटा	-	
७	घन	१ वटा	१ वटा	-	
८	ग्रेन्डर मेसिन	१ वटा	१ वटा	-	
९	हावा भर्ने पम्प	१ वटा	१ वटा	-	
१०	डोरी	१ रोल	१ रोल	-	
११	स्ट्रेचर	२ वटा	२ वटा	-	



 १०४

सशस्त्र प्रहरी बल नेपाल विओपि साँदनीमा रहेका बिपद् व्यवस्थापन सामग्रीहरूको विवरण:-

सि.नं.	बिपद् व्यवस्थापन सामग्रीको नाम	संख्या	अवस्था		कैफियत
			साबुत	बेसाबुत	
१	लाईफ ज्याकेट	५ वटा	५ वटा	-	
२	पिक	२ वटा	२ वटा	-	
३	फरुवा	२ वटा	२ वटा	-	
४	बेलचा	२ वटा	२ वटा	-	
५	सब्बल	१ वटा	१ वटा	-	

सशस्त्र प्रहरी बल नेपाल विओपि तातापानी रहेका बिपद् व्यवस्थापन सामग्रीहरूको विवरण:-


सि.नं.	बिपद् व्यवस्थापन सामग्रीको नाम	संख्या	अवस्था		कैफियत
			साबुत	बेसाबुत	
१	लाईफ ज्याकेट	५ वटा	५ वटा	-	
२	पिक	२ वटा	२ वटा	-	
३	फरुवा	१ वटा	१ वटा	-	
४	बेलचा	१ वटा	१ वटा	-	
५	सब्बल	१ वटा	१ वटा	-	

सशस्त्र प्रहरी बल नेपाल विओपि रूपालीगाढमा रहेका बिपद् व्यवस्थापन सामग्रीहरूको विवरण:-

सि.नं.	बिपद् व्यवस्थापन सामग्रीको नाम	संख्या	अवस्था		कैफियत
			साबुत	बेसाबुत	
१	लाईफ ज्याकेट	८ वटा	८ वटा	-	
२	पिक	२ वटा	२ वटा	-	
३	फरुवा	१ वटा	१ वटा	-	
४	बेलचा	२ वटा	२ वटा	-	
५	सब्बल	१ वटा	१ वटा	-	

खोज उद्धारमा खटिने जनशक्तिको विवरण

- सशस्त्र प्रहरी बल, नेपाल नं. ५२ गुल्म हेक्वा डडेलधुरा १०३ जना ।
- सप्रबल नेपाल विओपि परिगाउ २२ जना ।
- सप्रबल नेपाल विओपि साँदनि १८ जना ।
- सप्रबल नेपाल विओपि तातापानी १८ जना ।
- सप्रबल नेपाल विओपि सिमशिर्ष १९ जना ।
- सप्रबल नेपाल विओपि रूपालिगाड १९ जना



 १०५


अनुसूची-४

(ड).नेपाल रेडक्रस सोसाईटी जिल्ला शाखा डडेल्धुरामा रहेको मौज्जात सामग्री

Name of Item																		
S	N	Blanket	Tarpolion	Utencial Set	SARI	Dhoti	JEEN	POPLINE	PRINT	Strectire	Rope	Tent	Helmet	Stick	Baisakhi	Family Pack	Bocket	Gumboot
1	Total Balance	50	50	50	50	50	50	50	50	15	100	4	30	15	5	20	150	10


रेडक्रस उपशाखाको नाम तथा सभापतिहरूको नामावली

सि.नं.	उपशाखाको नाम	सभापति	सम्पर्क नम्बर
१	जोगबुडा उपशाखा	श्री पृथ्वी राज भट्ट	९८६८७२५४८५
२	देवल उपशाखा	श्री गोपाल दत्त अवस्थी	९८४८७०२५७०
३	भद्रपुर उपशाखा	श्री भोज राज जोशी	९७४९५००८८२
४	शीर्ष उपशाखा	श्री पदम बहादुर माल	९८४८८५५९५२
५	भागेश्वर उपशाखा	श्री वीर भान शाही	९७५९५०२९०४
६	कोटेली उपशाखा	श्री प्रेम बहादुर साउद	९८६४३००४९२
७	आलिताल उपशाखा	श्री मान सिंह साउद	९७४९५०३९५२
८	नवदुर्गा उपशाखा	श्री शेरबहादुर धामी	९८४८७६६९४७
९	घटाल उपशाखा	श्री विक्रम सिंह भण्डारी	९८४८८७२४७९
१०	अजयमेरु उपशाखा	श्री इश्वरी दत्त जोशी	९८४८८४७४४४
११	कैलपालमाण्डौ उपशाखा	श्री हरेन्द्र पनेरु	९८४८७४३२६४
१२	बेलापुर उपशाखा	श्री बहादुर सिंह ऐर	९८४८८५९९६५
१३	गणेशपुर उपशाखा	श्री ललीत प्रसाद जोशी	९८४८४४९५०४
१४	भुवनेश्वरी उपशाखा	श्री दिल बहादुर विष्ट	९८४८७२६५६९
१५	गाँडखेत उपशाखा	श्री गणेश बोगटी	९८६६५९७६८२
१६	अशिग्राम उपशाखा	श्री तिलकराज भट्ट	९८४८८०२२२४
१७	सहश्रलिङ्ग उपशाखा	श्री खेम साउद	९८५८४२०६९४
१८	उग्रतारा उपशाखा	श्री देवकी भट्ट	९८४८८०९७२९
१९	बगरकोट उपशाखा	श्री भोज राज पन्त	९८४८७६८९७२
२०	रूपाल उपशाखा	श्री दिल बहादुर मडै	९८६५६५२९४२
२१	कीर्तिपुर उपशाखा	श्री विष्णु राज भट्ट	९८६०९३३५३८
२२	अमरगढी उपशाखा	श्री राजेन्द्र प्रसाद भट्ट	९८४८८८८८४५
२३	चिपुर उपशाखा	श्री अम्मर ब. भाट	९७४९५९६९४९
२४	समैजी उपशाखा	श्री सुरेन्द्र ब. भण्डारी	९८४८७६७८३०
२५	मष्टामाण्डौ उपशाखा	श्री खगेश्वरि भण्डारी	९८४८७७४३०४
२६	रडुवा उपशाखा	श्री सुरज बहादुर मल्ल	९८४८७३३०९९



१०६





अनुसूची-५

स्वास्थ्य तथा पोषण विषयगत क्षेत्र संग भएका स्रोत साधन र क्षमताहरूः

स्थानीय तहमा कार्यरत स्वास्थ्य शाखा प्रमुखहरूको विवरण

क्र.सं.	स्थानीय तह	शाखा प्रमुखको नाम	पद	मोबाईल नं.	ईमेल ठेगाना
१	अमरगढी	गणेश बहादुर बिष्ट	सि.अ.हे.व.अ.	९८५८७५१७५१	gnbista@gmail.com
२	परशुराम	तेज बहादुर सिंह	सि.अ.हे.व.अ.	९८४८७६९२९५	tejsingh22.ddl@gmail.com
३	आलिताल	धन बहादुर क्षेत्री	सि.अ.हे.व.अ.	९८४८८४७४२३	bhattdbr7423@gmail.com
४	अजयमेरु	गणेश बहादुर पाल	ज.स्वा.नि.	९८६८४६०७१९	ganeshpal010@gmail.com
५	भागेश्वर	मान बहादुर साहु	ज.स्वा.नि.	९८५८७८४४६५	sahumanbahadur333@gmail.com
६	गन्यापधुरा	बासुदेव नौन्याल	ज.स्वा.नि.	९८५८७७५००६	naunyalbasudev@gmail.com
७	नवदुर्गा	खगेन्द्र प्रसाद भट्ट	ज.स्वा.नि.	९८५८७८६७०१	kpchintan9@gmail.com

स्थानीय तहमा कार्यरत स्वास्थ्यकर्मीहरूको संख्या

क्र.सं.	स्थानीय तह	स्वीकृत दरबन्दी संख्या	स्वीकृत दरबन्दीमध्ये पदपूर्ति	हाल कार्यरत स्वास्थ्यकर्मी संख्या					म.स्वा.स्व.से. संख्या
				स्थायी	करार - दरबन्दी	करार - स्थानीय	करार - अन्य	जम्मा	
१	अमरगढी	२३	२२	२३		११		३४	८०
२	परशुराम	३३	२३	२२	९	३७		६८	८४
३	आलिताल	१२	१०	९	१	१६		२६	५५
४	अजयमेरु	२७	२७	२४		२१		४५	८२
५	भागेश्वर	१७	१७	१६		१७		३३	५४
६	गन्यापधुरा	२२	२२	२२		१६		३८	५९
७	नवदुर्गा	२२	१५	१५		१८		३३	६५
जम्मा		१५६	१३६	१३१	१०	१३६		२७७	४७९





स्वास्थ्यतर्फ गठित जिल्ला स्तरीय द्रुत प्रतिकार्य टोली (DRRT) को नामावली

सि.न.	नामथर	पद	कार्यालय	सम्पर्क न.	कैफियत
१	केशर बहादुर साउद	ज.स्वा.अ.	स्वास्थ्य कार्यालय डडेल्धुरा	९८४८५४९८३७	संयोजक
२	डा.सुनिल पन्त	मे.अ.	डडेल्धुरा अस्पताल डडेल्धुरा	९८६८४७६६४०	सदस्य
३	भवान सिंह कुँवर	प.नि.सु.नि.	स्वास्थ्य कार्यालय डडेल्धुरा	९८४८७२०७१४	सदस्य
४	बीरेन्द्र सिंह बडाल	ल्या.टे.नि.	स्वास्थ्य कार्यालय डडेल्धुरा	९८६६७०३२३२	सदस्य
५	जनक चन्द	त.अ.	स्वास्थ्य कार्यालय डडेल्धुरा	९८५८०५२८०८	सदस्य
६	पदम राज ओझा	अ.छै.प्र.	स्वास्थ्य कार्यालय डडेल्धुरा	९८६८७७१६६६	सदस्य
७	हरि प्रसाद भट्ट	भे.क.सु.नि.	स्वास्थ्य कार्यालय डडेल्धुरा	९८४८७८९५५३	सदस्य
८	आरती पाण्डेय	प.हे.न.	स्वास्थ्य कार्यालय डडेल्धुरा	९८६८७११५४९	सदस्य
९	प्रेम ऐर	ज.स्वा.नि.	अमरगढी नगरपालिका	९८४८७३१५०६	सदस्य
१०	भोज बहादुर पाल	अ.हे.व.	स्याउले आ.स्वा.के.	९८६५६१६९७६	सदस्य
११	सुकृती जोशी	सी.अ.न.मि.	भूमिराज स्वास्थ्य चौकी	९८६८७००१००	सदस्य

स्वास्थ्य संस्था प्रमुखहरुको विवरण

सि.नं.	स्वास्थ्य संस्थाको नाम	गा.पा./न.पा.	वडा न.	प्रमुखको नाम	सम्पर्क न.
१	गन्यापधुरा गाउँपालिका (स्वास्थ्य शाखा प्रमुख)	गन्यापधुरा		बाशुदेव नौन्याल	९८४८४४४१४६
२	असिग्राम स्वास्थ्य चौकी		१	सुनिता खाती	९८६५८८४९१२
३	गणेशपुर स्वास्थ्य चौकी		२	प्रेम प्रसाद भण्डारी	९८४८५३९९७१
४	मष्टामाण्डौ स्वास्थ्य चौकी		३	निर्मला भण्डारी	९८४०३९५३२६
५	कैलपालमाण्डौ स्वास्थ्य चौकी		४	किशोर पाण्डेय	९८४८७२६०३५
६	रेल सा.स्वा.इ.		५	दिपक बहादुर ओली	९८४८४७६४३८
७	अमरगढी नगरपालिका (स्वास्थ्य शाखा प्रमुख)	अमरगढी		गणेश बहादुर बिष्ट	९८५८७५१७५१
८	स्याउले आ.स्वा.के.		१	गोबिन्द साउद	९८६५८९३३४०
९	बिरखम आ.स्वा.के.		२	प्रमिला शर्मा	९८४८७२८५३४
१०	घटाल स्वास्थ्य चौकी		३	लोकराज पनेरू	९८४८७२८५३०
११	भलिया आ.स्वा.के.		४	नविन नेपालि	९८६५८९३३४०
१२	डडेल्धुरा अस्पताल		५	डा.चेतराज भट्ट	९८५८७५३२०१
१३	भजनौटा आ.स्वा.के.		६	धर्मराज ताम्राकार	९८४८८०१०६८
१४	उग्रतारा स्वास्थ्य चौकी		७	ललित के.सी.	९८४८७६५४६७


१०८


(Handwritten signatures and marks)

१५	डकले आ. स्वा. के.		८	धुवराज ताम्राकार	९८४०२९२४११	
१६	भूमिराज स्वास्थ्य चौकी		९	श्यामराज बोहरा	९८४८८२७२८९	
१७	सहश्रलिङ्ग स्वास्थ्य चौकी		१०	लोकराज भट्ट	९८४८७५०८५४	
१८	सल्लाघारी आ. स्वा. के.		११	पूजा शाह	९८४९७१८३९५	
१९	अजयमेरू गाउँपालिका (स्वास्थ्य शाखा प्रमुख)	अजयमेरू		गणेश बहादुर पाल	९८६८४६०७१९	
२०	समैजी स्वास्थ्य चौकी		१	हिक्मत कठायत	९८४८७२८०७५	
२१	खतेडा सा. स्वा. इ.		१	अम्बादत्त भट्ट	९८४८८२६१६४	
२२	रोल्ली सा. स्वा. इ.		२	जानकी घर्ती मगर	९८६९५६३६५५	
२३	चमडा स्वास्थ्य चौकी		२	देबु थापा	९८६४८१२९२२	
२४	भद्रपुर स्वास्थ्य चौकी		३	दिपेन्द्र पन्त	९८६८४६७९०१	
२५	चिपुर स्वास्थ्य चौकी		४	मनोज पनेरू	९८४८८०३८४९	
२६	देवल स्वास्थ्य चौकी		५	गणेश ऐडी	९८४८८२२६१३	
२७	गाल सा. स्वा. इ.		५	बबिता ठगुना	९८४०९२४५८७	
२८	राजुल सा. स्वा. इ.		६	भुवन पन्त	९८६८८६९६४५	
२९	भण्डारीगाउँ सा. स्वा. ई.		६	उर्मिला बिष्ट	९८६८७२६६८०	
३०	भुल्कुडा सा. स्वा. इ.		६	छत्र ऐर	९८४८८०१८६९	
३१	नवदुर्गा गाउँपालिका (स्वास्थ्य शाखा प्रमुख)		नवदुर्गा		खगेन्द्र प्रसाद भट्ट	९८६८५८६७०१
३२	कोटेली स्वास्थ्य चौकी			१	लाल बहादुर साँउद	९८४८८४९००१
३३	मणिलेक स्वास्थ्य चौकी	२		मिनराज धिक्त	९८५८७५१३३३	
३४	नवदुर्गा स्वास्थ्य चौकी	३		तारा प्रसाद भट्ट	९८४८७७८७८९	
३५	बेलापुर स्वास्थ्य चौकी	४		चेतराज अवस्थी	९८४८७४३०६५	
३६	चामा सा. स्वा. इ.	५		हर्क वि. क.	९८६५९३९८५९	
३७	भागेश्वर गाउँपालिका (स्वास्थ्य शाखा प्रमुख)	भागेश्वर		मान बहादुर साहु	९८५८७८४४६५	
३८	पनिउट आ. स्वा. के.		१	लोक बहादुर पाल	९८४८८७१९५५	
३९	रूपाल स्वास्थ्य चौकी		२	नविन यादव	९८४४७७२१०७	
४०	भागेश्वर स्वास्थ्य चौकी		३	गौतम शाही	९८४८७३९२१४	
४१	बगरकोट स्वास्थ्य चौकी		४	क्रिति बहादुर बिष्ट	९८४८७५३५०७	
४२	सिराड आ. स्वा. के.	५	सुरेश नाथ	९८६८४२३५९२		
४३	परशुराम नगरपालिका (स्वास्थ्य शाखा प्रमुख)	परशुराम		तेज बहादुर सिंह	९८४८७६९२९५	
४४	बोडा आ. स्वा. के.		१	गणेश नाथ	९८४८५४४८५३	
४५	बसौटी आ. स्वा. के.		२	हरि प्रसाद भट्ट	९८६२४६२८७४	
४६	गोगन सहरी स्वास्थ्य केन्द्र		२	धना बोहरा	९८६६४४५६४	



१०९





४७	शिर्ष आ. स्वा. के.		३	युवराज डाँगी	९८६५६३७७४७
४८	कटाल सहरी स्वास्थ्य केन्द्र		४	नन्दराम नाथ	९८४८८३०२३६
४९	शिर्ष स्वास्थ्य चौकी		५	हिकमत बहादुर धामी	९८४८८०४३७७
५०	बन्ड आ. स्वा. के.		६	गोबिन्द बहादुर साउद	९८६८७२६२८३
५१	शिमलखेत श. स्वा. के.		६	जानकी जाग्री	९७६२२९९७१४
५२	मलास श. स्वा. के.		७	जनक सिंह धामी	९८४८८८०९३२
५३	साँदनी स्वास्थ्य चौकी		७	प्रकाश घिमिरे	९८४८८९०९५०
५४	जमरानी सहरी स्वास्थ्य केन्द्र		८	रमेश बोहरा	९८६६१०५०२३
५५	साईसौन श. स्वा. के.		८	जनक बोहरा	९८६८८५९५५५
५६	गाईबाधे आ. स्वा. के.		९	दिपेश बोहरा	९८४८४९०४६३
५७	जोजला आ. स्वा. के.		१०	पुजा कार्की	९८६६६५४२६५
५८	कुर्मुल्ले श. स्वा. के.		१०	मान बहादुर कार्की	९८६९७८२८४९
५९	सिमलबंड श. स्वा. के.		११	प्रेम राज भट्ट	९८६४३२४७३२
६०	सलेता सहरी स्वास्थ्य केन्द्र		११	दिपक बोहरा	९८४८८३०२५७
६१	जोगबुडा अस्पताल		१२	डा. जितेन्द्र चौधरी	९८६५५५८२०५
६२	आलिताल गाउँपालिका (स्वास्थ्य शाखा प्रमुख)	आलिताल		धन बहादुर क्षेत्री	९८४८८४७४२३
६३	हडतोला आ. स्वा. के.		१	हेमन्त मडै	९८६८८९०९०९
६४	गाङ्खेत स्वास्थ्य चौकी		२	जनक राज भट्ट	९८४८७५२२६९
६५	चौड आ. स्वा. के.		३	नरेश विष्ट	९८२२९५२१६४
६६	घरेलु आ. स्वा. के.		४	ममता साह	९८६८५५५६६६
६७	भित्रिसैन आ. स्वा. के.		५	निरा मडै	९८४८२४१५७५
६८	मेलखाली आ. स्वा. के.		६	कुन्ती जोशी	९८६८७८१९६०
६९	भाडी सा. स्वा. इ.		७	लोक बहादुर बोहरा	९८४२८७००३५
७०	आलिताल स्वास्थ्य चौकी		८	चेतराज जोशी	९८४८५५६६१५

Dr. my - 6/1/21

वकी

वकी

वकी

अनुसूची-६

नेपाल प्रहरी एवं यूनीटहरूको सम्पर्क नम्बर र ठेगाना

सि.न	प्रहरी ईकाईको नाम	दार्जा	नामथर	व्यक्तिगत नं.	कार्यालयको CUG नं.
	जिल्ला प्रहरी कार्यालय डडेल्धुरा संचार			९८५८७९००७०, ९८६२४८००८५	
१	जि.प्र.का.डडेल्धुरा	प्र.ना.उ.	दिपक कुमार कार्की	९८५९२८९८८५	९८५८७९५५५५ ०९६-४२०९९९
	जि.प्र.का.डडेल्धुरा	प्र.नि.	वीर बहादुर थापा	९८५९२८२०३७	
	जि.प्र.का.डडेल्धुरा	प्र.नि.			
	जि.प्र.का.डडेल्धुरा	प्र.नि.			
२	इ.प्र.का जोगबुडा डडेल्धुरा	प्र.नि.	गगन सिंह भाट	९८५८७९०३०७	९८५८७५९९३७, ९८६२४८०९९७
३	इ.प्र.का. तातापानी डडेल्धुरा	प्र.स.नि.	राजेश कुमार चौधरी	९८४३५००८५०	०९६-६९०९७०, ९८६२४८०९९८
४	प्र.चौ. शिर्ष डडेल्धुरा	प्र.ह.	प्रेम सिंह कार्की	९८६५६२४०५४	९८६२४८००२६
५	प्र.चौ. रूपाल डडेल्धुरा	प्र.स.नि.	राजबहादुर पाली बोगटी	९८६५५७०८९५	९८६२४८०९४७
६	प्र.चौ. लामिकाण्डे डडेल्धुरा	प्र.स.नि.	देव बहादुर थलाल	९८४८४८७७८३	९८६२४८०९४३
७	प्र.चौ.देवलदिव्यपुर डडेल्धुरा	प्र.स.नि.	सिंग बहादुर कडाल	९८६५६९८२८६	९८६२४८०९९६
८	प्र.चौ. बगरकोट डडेल्धुरा	प्र.स.नि.	भान सिंह धामी	९८६५५७८८७३	०९६-६९०८७४, ९८६२४८०९३९
९	प्र.चौ. अनारखोली डडेल्धुरा	प्र.स.नि.	मान बहादुर पाल	९८४४६७०५९९	९८६२४८००२९
१०	प्र.चौ. बेलापुर डडेल्धुरा	प्र.ना.नि.	केशव सिंह थापा	९८४८५९००९६	९८६२४८०९९९
११	प्र.चौ. पोखरा डडेल्धुरा	प्र.ना.नि.	गोविन्द बहादुर बोहरा	९८५९२८३२७८	९८६२४८०९४२
१२	प्र.चौ. सकायल डडेल्धुरा	प्र.स.नि.	नरेश प्रसाद जोशी	९८६६४६५९९७	९८६४६०९९९९, ९८६२४८०९२४
१३	प्र.चौ. स्याउले डडेल्धुरा	प्र.स.नि.	डम्बर बहादुर कार्की	९८६८४९९४७४	०९६-४२०२९९, ९८६२४८०९३२
१४	प्र.चौ. भात्काँडा डडेल्धुरा	प्र.स.नि.	सुरेन्द्र सिंह बुढाथोकी	९८६८३४२६५५	९८६२४८०९९०
१५	प्र.चौ. गाडखेत डडेल्धुरा	प्र.स.नि.	पदम सिंह कार्की	९८६८९३९३३७	०९६-६९०९४३, ९८६२४८००२३
१६	प्र.चौ. आलिताल डडेल्धुरा	प्र.स.नि.	धन सिंह धामी	९८६५९८९०७३	९८६२४८००७९
१७	प्र.चौ. बागवजार डडेल्धुरा	प्र.ना.नि.	वीर बहादुर ऐर	९८४४९०४५३९	९८६२४८००८३
१८	प्र.चौ. बडाल डडेल्धुरा	प्र.स.नि.	लोकेन्द्र रावल	९८४८७६९३९०	०९६-६९०९६०, ९८६२४८००८४
१९	प्र.चौ. भद्रपुर डडेल्धुरा	प्र.स.नि.	मोहन सिंह कार्की	९८४८४९०७३९	९८६२४८०९०९

१११


२०	का.सु.गार्ड डडेलधुरा	प्र.ना.नि.	केशव दत्त पन्त	९८४३६३८१९७	०९६-४२०२१५, ९८६२४८००८१
२१	जिल्ला अदालत	प्र.ह.	दिपेन्द्र बहादुर बम	९८४८४३४३२२	९८६२४८००९३
२२	प्र.जि.अ.नि.सु. गार्ड डडेलधुरा	प्र.ह.	राम दत्त भट्ट	९८४८६४३०२०	९८६२४८००८२
२३	अ.प्र.पोष्ट चमडा डडेलधुरा	प्र.स.नि.	रूप सिंह साउद	९८६८५४७९६२	०९६-६९०९२६, ९८६२४८००८९
२४	अ.प्र.पोष्ट कुमुले डडेलधुरा	प्र.स.नि.	करन सिंह बोहरा	९८४८८७८०८९	९८६२४८००९६
२५	अ.प्र.पोष्ट चिपुर डडेलधुरा	प्र.ब.ह.	हिरा सिंह पुजारा	९८४८८०७३८०	९८६२४८००९४
२६	अ.प्र.पोष्ट जैसेरा डडेलधुरा	प्र.स.नि.	मिठ्ठु बहादुर बोहरा	९८६५७४१९२२	९८६२४८००९२
२७	अ.प्र.पोष्ट ऐरोडा डडेलधुरा	प्र.स.नि.	देव बहादुर चन्द	९८४८६७९५४१	
२८	अ.प्र.पोष्ट ठाँटाबजार	प्र.ब.ह.	भान बहादुर चन्द	९८४८५६६७९५	
२९	अ.प्र.पोष्ट गाईबाधे डडेलधुरा	प्र.स.नि.	भक्त बहादुर खड्का	९८४८४८०८९३	
३०	अ.प्र.पोष्ट धिमडा डडेलधुरा	प्र.स.नि.	लक्ष्मी दत्त बडु	९८४८९७६१७०	
३१	अ.प्र.पोष्ट बेडुपानी डडेलधुरा	प्र.ह.	ज्ञान सिंह धामी	९८४६८९४०८८	
३२	अ.प्र.पोष्ट राजुल डडेलधुरा	प्र.ब.ह.	दिपेन्द्र मल्ल	९७६६५८४६५२	९७६६५८४६५२
३३	जि.ट्रा.प्र.का. डडेलधुरा	प्र.ना.नि.	टेक बहादुर चन्द	९८४८७२६०५९	०९६-४२०९२९, ९८६२४८०१४०
	उपक्षेत्रीय अस्पताल डडेलधुरा	प्र.स.ह.	भरत बहादुर मल्ल	९८४८६०१८७०	९८६२४८००१७



अनुसूची-७

सशस्त्र प्रहरी बल नेपाल नं. ५२ गुल्म हे.क्वा. डडेल्धुरा र सिमा सुरक्षार्थ खटिईएका सशस्त्र प्रहरी कर्मचारीहरूको विवरण:-

सि.नं.	कार्यालयको नाम	दर्जा	कार्यालय प्रमुख	फोन नं.	ठेगाना
१	सशस्त्र प्रहरी बल नेपाल नं. ५२ गुल्म हे.क्वा. डडेल्धुरा	स.प्र.ना.उ.	बिरेन्द्र बहादुर पाल	९८५९२७२७३९	अमरगढी-०७
२	सशस्त्र प्रहरी बल नेपाल बि.ओ.पि. परिगाउँ	स.प्र.नि.	हर्क बहादुर साँउद	९८५९२७२७४१	परशुराम-०५
३	सशस्त्र प्रहरी बल नेपाल बि.ओ.पि. सिमशिर्ष	स.प्र.ना.नि.	केशव बहादुर चन्द	९८५९२७२७४३	परशुराम-०३
४	सशस्त्र प्रहरी बल नेपाल बि.ओ.पि. साँदनी	स.प्र.ना.नि.	राधेश्याम राना	९८५९२७२७४५	परशुराम-०७
५	सशस्त्र प्रहरी बल नेपाल बि.ओ.पि. रुपालीगाड	स.प्र.ना.नि.	नारायण सिंह थापा	९८५९२७२७४७	भागेश्वर-०१
६	सशस्त्र प्रहरी बल नेपाल बि.ओ.पि. तातापानि	स.प्र.ना.नि.	गणेश बहादुर रोकाया	९८५९२७२७४९	परशुराम-०६




अनुसूची-द

निजी क्षेत्र संग रहेका उपकरणहरू

सि.न.	फर्मको नाम	विवरण	संख्या	सम्पर्क न.	रहेको स्थान
१	राजेन्द्र निर्माण सेवा प्रा.ली.	स्काईभेटर	५	९८४८७२८२२२	जिल्ला लगायत विभिन्न निर्माण स्थलमा रहेका
२	राजेन्द्र निर्माण सेवा प्रा.ली.	ब्याक्होई लोडर	२	९८४८७२८२२२	
३	चांदनी कन्स्ट्रक्सन क.प्रा.ली.	स्काईभेटर	१	९८४८८००३९३	
४	चांदनी कन्स्ट्रक्सन क.प्रा.ली.	ब्याक्होई लोडर	२	९८४८८००३९३	
५	राष्ट्रसेवा निर्माण सेवा	स्काईभेटर	१	९८४८८०३८४२	
६	निश्चल कन्स्ट्रक्सन प्रा.ली.	ब्याक्होई लोडर	१	९८५८७५१२१२	
७	नौलाकोट निर्माण सेवा	ब्याक्होई लोडर	१	९८४८८३१०४३	
८	आलोक निर्माण सेवा	स्काईभेटर	२	९८४८७२८९०५	
९	आलोक निर्माण सेवा	ब्याक्होई लोडर	२	९८४८७२८९०५	
१०	पुजा निर्माण सेवा	स्काईभेटर	१	९८४८८०७३७९	
११	पुजा निर्माण सेवा	ब्याक्होई लोडर	१	९८४८८०७३७९	
१२	डि.आर. निर्माण सेवा	स्काईभेटर	१	९८४८७६७३९३	
१३	डि.आर. निर्माण सेवा	ब्याक्होई लोडर	१	९८४८७६७३९३	
१४	एस.के. कन्स्ट्रक्सन	स्काईभेटर	१	९८५८७५१६७३	
१५	एस.के. कन्स्ट्रक्सन	ब्याक्होई लोडर	२	९८५८७५१६७३	
१६	कालिका निर्माण सेवा	स्काईभेटर	१	९८५८७५१३६१	
१७	कालिका निर्माण सेवा	ब्याक्होई लोडर	१	९८५८७५१३६१	
१८	दिव्याज्योती निर्माण सेवा	स्काईभेटर	१	९८५१२१९७८२	
१९	दिव्याज्योती निर्माण सेवा	ब्याक्होई लोडर	१	९८५१२१९७८२	
२०	त्रिपुरासुन्दरी कन्स्ट्रक्सन	स्काईभेटर	१	९८६८५३१६४४	
२१	त्रिपुरासुन्दरी कन्स्ट्रक्सन	ब्याक्होई लोडर	१	९८४८८०५२८०	
२२	टि.वि.कन्स्ट्रक्सन	ब्याक्होई लोडर	१	९८५८७५१११३	
२३	युसव कन्स्ट्रक्सन	ब्याक्होई लोडर	१	९८५८७८३०५२	
२४	बडैला कन्स्ट्रक्सन	स्काईभेटर	२	९८५८७७६६४४	
२५	जयलक्ष्मी निर्माण सेवा	ब्याक्होई लोडर	१	९८४८७६७२३३	

श्रोत:निर्माण व्यवसायी संघ, डडेल्धुरा फोन नं.०९६ ४१००४७



अनुसूची-९

डडेल्धुरा जिल्लामा हाल संचालित एम्बुलेन्सहरूको विवरण

सी.न.	न.पा./गा.पा.	स्वास्थ्य सस्थाको नाम	एम्बुलेन्स न.	चालकको नाम	सम्पर्क न.	क्याटेगोरी	GPS जडान
१	परशुराम	जोगबुडा अस्पताल	Su.pa.01001 jh 349	तेज बहादुर थापा	9848831157	B	NO
२	आलिताल	गांखेत स्वास्थ्य चौकी	Ma.1 jh 111	दत्त बोहरा	9746328303, 9815682186	C	YES
३	भागेश्वर	बगरकोट स्वास्थ्य चौकी	Se.1jh311	गोविन्द नाथ	9868558339	C	YES
४	अजयमेरु	भद्रपुर स्वास्थ्य चौकी	SU.PA.PRA04-001-JHA0004	पुस्कर पन्त	9865812927	C	YES
५	अजयमेरु	देबल दिव्यपुर स्वास्थ्य चौकी	ma1jh112	तेज बहादुर पाल	9848776264	C	YES
६	नवदुर्गा	गा.पा. कार्यालय मणिलेक	Su pra pa 01001 jha 409	राजेन्द्र कैनी	9848769515	C	YES
७	अमरगढी	डडेल्धुरा अस्पताल	Se.1jh247	दिपक पन्त	9848766601	C	YES
८	अमरगढी	डडेल्धुरा अस्पताल	ma.1 jh 077	सुरेश ठकुराठी	9868407546	C	YES
९	अमरगढी	डडेल्धुरा अस्पताल	ba01002jha5994	पुष्पराज पाठक	9848765599	C	YES



अनुसूची-१०

डडेल्धुरा जिल्ला स्थित सुचारु अवस्थामा रहेका पूर्वसूचना केन्द्रको नाम र सम्पर्क नं.

सि. नं.	सम्पर्क ब्यक्तिको नाम	सम्पर्क नं.	ठेगाना	केन्द्रको प्रकार	नदी तथा बेसीन क्षेत्र	वेबसाईड	कैफियत
१	यादव बोगटी	९८०६४०४५ २५	आलीताल गा.पा. वार्ड नं. ८ कालाकोट	रंगुन नदी अवलोकन केन्द्र	रंगुन नदी जलाधार तल्लो क्षेत्र	http://cbfews.icimod.org/tw/lms/cbfe/wsmapi/?stationID=NPL003	नदीको जलस्तर कती मिटर छ, खतरा छ कि छैन भन्ने जानकारी लिने दिने
२	पशुपती धामी	९८४८९८३९ ६२	परशुराम १२ कैनपानी	रंगुन नदी अवलोकन केन्द्र	रंगुन नदी जलाधार तल्लो क्षेत्र		नदीको जलस्तर कती मिटर छ, खतरा छ की छैन भन्ने जानकारी लिने दिने
३	तारा दत्त जोशी	९८४७६१९७ ५२	परशुराम ५ परशुराम धाम	महाकाली नदी, नदी अवलोकन केन्द्र	महाकाली जालाधार क्षेत्र माथिल्लो क्षेत्र	www.wscada.net/display/par-surammunicipality/	महाकाली नदीको जलस्तर र खतरा छ की छैन भनी जानकारी लिने दिने
४	निरज साउद	९८६८४६७७ ४६	परशुराम १२ जोगबुडा	बर्षा मापन केन्द्र	रंगुन नदी जलाधार भित्रीमधेश क्षेत्र		जोगबुडा क्षेत्रमा परेको पानीको अवस्था बारे जानकारी दिने लिने
५	नरेश देउवा	९८४८८७९६ ५६	गन्यनपधुरा गा.पा. शाहुखर्क	बर्षा मापन केन्द्र	रुवाखोला नदी माथिल्लो जलाधार (महाभारत) क्षेत्र		रुवाखोला नदीको माथिल्लो क्षेत्र शाखहुखर्क क्षेत्रमा परेको पानीको अवस्था र खतराको अवस्था बारे जानकारी दिने लिने
६	लक्ष्मी देवी जोशी	९८६५६५३२६ ८ ९८६५६५३२६ ९	भागेश्वर गा.पा. रूपाल, रुईनवाटा	बर्षा मापन केन्द्र	रूपालीगाड माथिल्लो जलाधार (महाभारत) क्षेत्र		रूपालीगाडको माथिल्लो क्षेत्रमा परेको पानीको अवस्था र खतराको अवस्था बारे जानकारी दिने लिने
७	श्याम बहादुर सुनार	०९६, ४२०२२१ ९८४८०८४ ०१६	जिल्ला जल तथा मौषम विज्ञान विभाग फिल्ड	बर्षा मापन तथा जिल्लाका सबैमौषमी पुर्वानुमान बारे सूचना	जिल्ला भरी		

			कार्यालय डडेल्धुरा	वारे जानकारी दिने		
८	किरण बहादुर रावत	०९६ ४२०९२० ९८४८३०८५ २३	जिल्ला आपतकालि न कार्य संचालन केन्द्र, जिल्ला प्रशासन कार्यालय डडेल्धुरा	जिल्लाका विभिन्न स्थानका बिपद, वर्षा आदी संग सम्बन्धित सुचना संकलन एवं आदान प्रदान गर्ने केन्द्र	जिल्ला भरि	
९	रमेश पनेरु	९८४८७८१५ ०६ ९८१४६६०१ ०६	परशुराम न.पा. ६ कुणा	महाकाली नदीको जलस्तर वारे समुदायमा जानकारी आदान प्रदान गर्ने	महाकाली जालाधार क्षेत्र तल्लो तटीय क्षेत्र	
१०	प्रताप बोहरा	९७४९५३३५ ५१	गौरा बजार	वर्षा मापन केन्द्र	रंगुन नदी जलाधार माथील्लो (महाभारत तर्फ) क्षेत्र	गौरा क्षेत्र र आसपासमा परेको पानीको अवस्था वारे जानकारी दिने लिने

अनुसूची-११

संघीय सांसद तथा प्रदेशसभा सदस्यहरूको सम्पर्क नम्बर

क्र.सं.	सभासदहरूको नाम	राजनैतिक दलहरूको नाम	सम्पर्क नम्बर
१	मा. श्री शेर बहादुर देउवा	नेपाली कांग्रेस (प्रत्यक्ष) प्रतिनिधिसभा	९८५१०८७२८८
२	मा. श्री आरजु राणा	नेपाली कांग्रेस (समानुपातिक) प्रतिनिधिसभा	९८६२५६६८४०
३	मा. श्री महेश कुमार महारा	ने.क.पा. माओवादी केन्द्र (राष्ट्रिय सभा)	९८४८७६५४३३
४	मा. जगत बहादुर पार्की	ने.क.पा. माओवादी केन्द्र (राष्ट्रिय सभा)	
५	मा. श्री खगराज भट्ट	ने.क.पा.माओवादी केन्द्रे (प्रदेशसभा) प्रत्यक्ष	९८४८८०६६१६
६	मा. श्री तारा प्रसाद जोशी	स्वतन्त्र (प्रदेशसभा) प्रत्यक्ष	९८५१०८३५७५
७	मा. श्री सरस्वती खड्का	नेपाली कांग्रेस (प्रदेशसभा) समानुपातिक	९८५१०४८२०४
८	मा. श्री गिता देवी माल	ने.क.पा. माओवादी केन्द्र (प्रदेशसभा) समानुपातिक	९८५८४८८००१

Handwritten signatures and marks are present below the table, including the number ११७ and a large signature on the right.

अनुसूची-१२

स्थानीय तहका प्रमुख/उपप्रमुख, अध्यक्ष/उपाध्यक्ष र वडा अध्यक्षहरुको सम्पर्क नं.

सि. नं	न.पा/गा.पाको नाम/वडा नं	पद	नाम	सम्पर्क नं
१	अमरगढी नगरपालिका	नगर प्रमुख	डिल्ली राज जोशी	९८४१३१४२९४
	अमरगढी नगरपालिका	नगर उपप्रमुख	पार्वती झुकाल	९८४८९८३३३३
	१	अध्यक्ष	लोक बहादुर ऐर	९८६८४७५८५१
	२	अध्यक्ष	हेम राज पन्त	९८४८७५१५१३
	३	अध्यक्ष	तिर्थ बहादुर ऐर	९८४८७१०६६१
	४	अध्यक्ष	परमानन्द शाहु	९८६८८६७४५०
	५	अध्यक्ष	टंक क्षेत्री	९८४८८७०५७२
	६	अध्यक्ष	केबी ताम्राकार	९८६३३६५५४६
	७	अध्यक्ष	खडक बहादुर बोहरा	९८४८७३३९१४
	८	अध्यक्ष	नर बहादुर साँकी	९८४८८४७१०१
	९	अध्यक्ष	जगत बहादुर महर	९८६८७०२६५४
	१०	अध्यक्ष	खेम राज भट्ट	९८४८४४६४५६
	११	अध्यक्ष	धर्म सिंह धानुक	९८६८५६६७२४
२	परशुराम नगरपालिका	नगर प्रमुख	भरत बडायर जोशी	९८५११६७९३५
	परशुराम नगरपालिका	नगर उपप्रमुख	बिमला कुमारी बोहरा	९८६४९७३२०२
	१	अध्यक्ष	लाल बहादुर धामी	९८५८७४५४४४
	२	अध्यक्ष	रमेश बहादुर बोहरा	९८५१२५९८५७
	३	अध्यक्ष	नरेश बहादुर खवास	९८६२४६२६७६
	४	अध्यक्ष	बिश्राम सिंह बोहरा	९८४८८५९२६२
	५	अध्यक्ष	दिल बहादुर शाही	९८४८८३१०३३
	६	अध्यक्ष	खगेन्द्र बहादुर सिंह	९८४८७४०१०४
	७	अध्यक्ष	कर्ण बहादुर धामी	९८६०९११९१३
	८	अध्यक्ष	दिनेश प्रसाद जोशी	९८६४५९५७२२
	९	अध्यक्ष	देब बहादुर बोहरा	९८२५६०६७७७
	१०	अध्यक्ष	राज कुमार भाट	९८२५६४९२०८
	११	अध्यक्ष	प्रकाश ऐर	९८६१८७९३१५
	१२	अध्यक्ष	महाबिर कामी	९८६८४७४९५६
३	गन्यापधुरा गा.पा	अध्यक्ष	ईन्द्र बहादुर कार्की	९८५८७४५५८०
	गन्यापधुरा गा.पा	उपाध्यक्ष	ज्ञानु कुमारी सेटी	९८४१७४०२७१
	१	अध्यक्ष	नरेश राज भण्डारी	९८४८७६८८१९
	२	अध्यक्ष	मनोज बहादुर देउवा	९८५१३३२४४७
	३	अध्यक्ष	चक्र बहादुर देउवा	९८०६४०९३८५
	४	अध्यक्ष	नरेन्द्र कुमार भट्ट	९८४८७६५५१०
	५	अध्यक्ष	चन्द्र प्रसाद रोस्यारा	९८४८७१०२५८

११८

४	नवदुर्गा गा.पा	अध्यक्ष	लक्ष्मी प्रसाद अवस्थी	९८४८७७६६७५
	नवदुर्गा गा.पा	उपाध्यक्ष	निर्मला कुमारी बोगटी	९८४८७२८७२९
	१	अध्यक्ष	शेर बहादुर साउद	९८४८७३३४८४
	२	अध्यक्ष	दिल बहादुर बिष्ट	९८४८७२५६५१
	३	अध्यक्ष	भक्त बहादुर कठायत	९८४८८८९८२२
	४	अध्यक्ष	पदम बहादुर बिष्ट	९८४८७७६६२६
	५	अध्यक्ष	प्रेम सिंह ऐर	९८४८७२८०३४
५	भागेश्वर गा.पा	अध्यक्ष	हेम राज चटौत	९८५८७५१७९०
	भागेश्वर गा.पा	उपाध्यक्ष	पुष्पा ठकुराठी	९८६२४६४२२४
	१	अध्यक्ष	मणिकराज भट्ट	९८६८८७६६५२
	२	अध्यक्ष	उपेन्द्र बहादुर जोरा	९८४८९९११३१
	३	अध्यक्ष	डम्बर राज जोशी	९८४८७०६९९५
	४	अध्यक्ष	बसन्त राज चटौत	९८६०८१७६०१
	५	अध्यक्ष	नरेन्द्र बहादुर थापामगर	९८६८३४०३९९
६	आलिताल गा.पा	अध्यक्ष	शेर सिंह पाकी	९८४११५१६८१
	आलिताल गा.पा	उपाध्यक्ष	मैना कुमारी रावल (बोहरा)	९८६९९८६५१२
	१	अध्यक्ष	यज्ञ बहादुर देउवा	९८६३११०५३४
	२	अध्यक्ष	प्रमोद बहादुर मल्ल	९८०५७७७६४१
	३	अध्यक्ष	बल बहादुर बुढामगर	९८१५६१७०८८
	४	अध्यक्ष	कमल सिंह बोहरा	९८६८६७३९४९
	५	अध्यक्ष	डम्बर बहादुर ढाँट	९८०६४९९५१७
	६	अध्यक्ष	कुम्भर बुढा	९८६५८५४५८८
	७	अध्यक्ष	बिर बहादुर बोहरा	९८६६१०६००६
	८	अध्यक्ष	धन बहादुर बोहरा	९८४८७४०७६२
७	अजयमेरु ग.पा	अध्यक्ष	उमेश प्रसाद भट्ट	९८५८७५०२२६
	अजयमेरु ग.पा	उपाध्यक्ष	बसन्ती पाल	९८४८७३३३०२
	१	अध्यक्ष	दत्ती सिंह भण्डारी	९७४११३११२३
	२	अध्यक्ष	शिवराज भट्ट	९८४८७६६३४३
	३	अध्यक्ष	रमेश प्रसाद बाहुन	९८४८७७२०७७
	४	अध्यक्ष	टिका बहादुर बिष्ट	९८०५७६१६९०
	५	अध्यक्ष	राज बहादुर पाल	९८६५७६१२५१
	६	अध्यक्ष	हरी भण्डारी	९८५८७५३९०५

अनुसूची-१३

डडेल्धुरा जिल्ला स्थित कार्यालय प्रमुखहरूको नामावली विवरण

क्र.सं.	कर्मचारीको नाम	कार्यालय	पद	सम्पर्क नम्बर
१	अञ्जन न्यौपाने	जिल्ला प्रशासन कार्यालय	प्र.जि.अ.	९८५८७१७७७७
२	छर्कबहादुर क्षेत्री	जिल्ला अदालत	जिल्ला न्यायधिश	९८५८७८४७८३
३	करुणाकर पन्त	जिल्ला समन्वय समितिको कार्यालय	जि.स.अ.	९८५८७२२२२२
४	फटिकराज मुडभरी	जिल्ला सरकारी वकील कार्यालय	जिल्ला न्यायाधिवक्ता	९८६५७५२२६६
५	बासुदेव पौडेल	आन्तरिक राजस्व कार्यालय	कर अधिकृत	९८५८७७७८००
६	उज्वल थापा	अर्जुन बाण गण दहव्यारेक, डडेल्धुरा	प्रमुख सेनानी	९८६३०२९०२०
७	दिपककुमार कार्की	जिल्ला प्रहरी कार्यालय	प्रहरी नायव उपरीक्षक	९८५८७५५५५
८	विरेन्द्रबहादुर पाल	सशस्त्र प्रहरी बल, नेपाल नं.५२ गुल्म हे.क्वा.	स.प्र.ना.उ.	९८५९२७२७३९
९	भगेन्द्रबहादुर चन्द	राष्ट्रिय अनुसन्धान जिल्ला कार्यालय	प्र.अ.अ.	९८५८७८५८५८
१०	सन्तोष गुप्ता	डडेल्धुरा अस्पताल	नि.मे.सु.	९८५८७५३२०९
११	नारद प्रसाद जोशी	शिक्षा विकास तथा समन्वय इकाई	इकाई प्रमुख	९८५८७८३८९८
१२	योगेन्द्र राज शर्मा	कोष तथा लेखा नियन्त्रक कार्यालय, डडेल्धुरा	प्रमुख कोष नियन्त्रक	९८५८७८४४९५
१३	देवराज भट्ट	जिल्ला पशु विज्ञ केन्द्र	का.प्र	९८५८४२३९८२
१४	कृष्णबहादुर बोगटी	खानेपानी तथा स.डि.का.डि.नं.४	डिभिजन प्रमुख	९८५८७५९०२२
१५	केशरबहादुर साउँद	जिल्ला स्वास्थ्य कार्यालय	ब.ज.अ.	९८४८५४९८३७
१६	नरेशचन्द्र डि.सी.	डिभिजन वन कार्यालय	डिभिजनल वन अधिकृत	९८५८७५९२९६
१७	राम रथ खरेल	जलस्रोत तथा सिंचाइ विकास डिभिजन कार्यालय	कार्यालय प्रमुख	९८५८७७६८५९
१८	खेम राज पनेरु	कृषि ज्ञान केन्द्र	का.प्र.	९८५८७७७५९९
१९	पुष्पराज जोशी	भू-तथा जलाधार व्यवस्थापन कार्यालय	का.प्र.	९८५८७५९९२५
२०	कमलापती भट्ट	मालपोत कार्यालय, डडेल्धुरा	का.प्र.	९८५८७८०००८
२१	निशान्त शर्मा	जिल्ला आयुर्वेद स्वास्थ्य केन्द्र	नि.व.आ.चि.	९८५८७८०९०६
२२	लक्ष्मण दत्त भट्ट	तरकारी विउ उत्पादन कार्यालय	का.प्र.	९८४८७७९३६६
२३	करुणाकरण अवस्थी	जिल्ला निर्वाचन कार्यालय, डडेल्धुरा	निर्वाचन अधिकारी	९८५८७८९९५४
२४	दिजय राज ओझा	जिल्ला हुलाक कार्यालय	का.प्र.	९८५८७७६९४९
२५	देवदत्त पाण्डेय	नापी कार्यालय	कार्यालय प्रमुख	९८४८८३३४९७
२६	चन्द्र बहादुर पाल	शाखा तथ्याङ्क कार्यालय	तथ्याङ्क अधिकृत	९८४८७९७६२३
२७	श्याम सुनार	जल तथा मौ.वि.वि.फि.का.	कार्यालय प्रमुख	९८४८०८४०९६
२८	सन्तोष भट्ट	कारागार कार्यालय	कारागार प्रशासक	९८५८७७२७७७
२९	डम्बरबहादुर भण्डारी	जिल्ला खेलकुद विकास समिति	कार्यालय प्रमुख	९८४८७२८२६३
३०	विष्णु दत्त भट्ट	यातायात व्यवस्था कार्यालय	कार्यालय प्रमुख	९८५८७५९२४९
३१	चेत राज जोशी	प्रदेश लेखा इकाई कार्यालय	का.प्र.	९७४२३९७५५२
३२	लक्ष्मीप्रसाद उपाध्याय	अमरगढी नगरपालिका	प्र.प्र.अ.	९८५८७७७०४७
३३	कल्पना भट्ट	परशुराम नगरपालिका	प्र.प्र.अ.	९८४८८५९८३०
३४	जितेन्द्रप्रसाद ओझा	अजयमेरु गाउँपालिका	प्र.प्र.अ.	९८५८७८५५५०
३५	दिलिपकुमार तामाङ	गन्यापधुरा गाउँपालिका	प्र.प्र.अ.	९८५८७८८७०७
३६	नरेन्द्र ठगुन्ना	आलिताल गाउँपालिका	प्र.प्र.अ.	९८४८७३८५८०
३७	खगेन्द्र भारती	भागेश्वर गाउँपालिका	प्र.प्र.अ.	९८४९९६३८९६
३८	अमितकुमार शाह	नवदुर्गा गाउँपालिका	प्र.प्र.अ.	९८५८७४५४३०







१२०










३९	गणेश रोका	खाद्य प्रविधि तथा गुणनियन्त्रण डिभिजन कार्यालय	का.प्र.	९८५८७७५००४
४०	नवराज रावल	पूर्वाधार विकास कार्यालय	का.प्र.	९८५८७८४६७८
४१	नारायण दत्त भट्ट	राष्ट्रिय परीक्षा बोर्ड, शाखा	का.प्र.	९८५८७५२७००
४२	कुलराज सोती	सामाजिक विकास कार्यालय	का.प्र.	९८५८७८३२३२
४३	उत्तम आचार्य	ग्रामिण उद्यम तथा आर्थिक विकास आयोजना आयोजना करिडोर कार्यालय	ब.कृ.अ.	९८५८७८०३३३
४४	भिष्म रेग्मी	प्रधानमन्त्री कृषि आधुनीकरण परियोजना सुपरजोन	नि.ब.कृ.अ.	९८५८७८०९९१
४५	रमेश अवस्थी	नेपाल विद्युत प्राधिकरण	का.प्र.	९८५८७८६७६९
४६	विष्णु राज भण्डारी	दुर सञ्चार कार्यालय	का.प्र.	९८५८७८०१०८
४७	प्रभु राज जोशी	राष्ट्रिय वाणिज्य बैंक	प्रबन्धक	९८५८७४५४३४
४८	प्रकाश पाठक	नेपाल बैंक लिमिटेड	म्यानेजर	९८५८७५१७८२
४९	कृष्णानन्द जोशी	कृषि विकास बैंक लि.	शाखा प्रबन्धक	९८५९३२२५६६
५०	केशव सिंह भण्डारी	घरेलु तथा सा.उद्योग कार्यालय	कार्यालय प्रमुख	९८४८८५१३७०
क्षेत्रीय डिभिजन कार्यालय/ईलाका कार्यालय				
५१	प्रविण शाह	शहरी वि. तथा भ. नि. डि.का.कैलाली	डिभिजन प्रमुख	९८५८४२३३३८
५२	दिपक कुमार भ्ना	सडक डिभिजन कार्यालय, कुलपाते	डिभिजन प्रमुख	९८५८४८०२३२
५३	तेजबहादुर साउद	ईलाका प्रशासन कार्यालय, जोगबुडा	का.मु. शा.अ.	९८६८४७५५३४
५४	गंगा दत्त बडु	ईलाका प्रहरी कार्यालय, जोगबुडा	प्र.नि.	९८५८७५११३७
५५	जितेन्द्र चौधरी	जोगबुडा अस्पताल	डाक्टर	९८६५५५८२०५
५६	हर्क बहादुर साँउद	सशस्त्र प्रहरी बल नेपाल बि.ओ.पि. परिगाउँ	स.प्र.नि.	९८५९२७२७४१
५७	केशव बहादुर चन्द	सशस्त्र प्रहरी बल नेपाल बि.ओ.पि. सिमशिरष	स.प्र.ना.नि.	९८५९२७२७४३
५८	राधेश्याम राना	सशस्त्र प्रहरी बल नेपाल बि.ओ.पि. साँदनी	स.प्र.ना.नि.	९८५९२७२७४५
५९	नारायण सिंह थापा	सशस्त्र प्रहरी बल नेपाल बि.ओ.पि. रुपालीगाड	स.प्र.ना.नि.	९८५९२७२७४७
६०	गणेश बहादुर रोकाया	सशस्त्र प्रहरी बल नेपाल बि.ओ.पि. तातापानि	स.प्र.ना.नि.	९८५९२७२७४९

अनुसूची-१४

खुला क्षेत्र र सामग्रीहरूको अभिलेखन

परशुराम नगरपालिका				
वडा नं.	जोखिम सम्भावित क्षेत्र	प्रभावित हुन सक्ने सम्भावित घरधुरी	जोखिम क्षेत्रबाट सबैभन्दा नजिक पर्ने खुला क्षेत्र	विपद् व्यवस्थापन सामग्रीहरू
१	कोलखान बस्ती	२३	देवी कोट	लाइफ जकेट १०, डोरी २० रोल, वाटर रेस्क्यु हेलमेट १४, किट बक्स संख्या १०, ट्युब २, टर्च लाइट १२, डुङ्गा बोट संख्या २, सेफ्टी बुट १२, गैटी फरुवा साबेल आदि ४ सेट, टिनको विपद् सामग्री बाकस २ सेट, त्रिपाल ९६, कम्बल २०, आपतकालिन राहत सामग्री (नेपाल रेडक्रस शाखामा रहेको) १० सेट, नेपाल रेडक्रस (जोगबुडा शिर्ष) उपशाखाहरूबाट खोज तथा उद्धार तालिम प्राप्त ५० जना
	कलेना चोकडे बस्ती	४४	समैजी सा.ब.	
	गेरडे बस्ती	१७	जौखेत	
	पेटीखोला सलौन बस्ती	१२	शिर्षेन	
	पाखापानी बस्ती	५	देवीकोट	
	जाला खहरे बस्ती	१५	जारिम पानी	
	कैलपाल मा.बि. बोडा	विद्यार्थीहरू	बोडा ताल	
२	लदौली खेती	१५	लदौली	
	डोली आड छिपी मटेला	२०	छिपी	
	पानातोली खोईडी करनतोला	१०	पानातोली	
	किरोड	१५	किरोड	
	खेत, जान,पाड,पोकना र बसौटी	२०	बसौटी	
	गोगान, हरकट्टे	३०	गोगान	
	टाडिलेक कटौतोली	२०	कटौतोली	
	लोली घुडौजा खेत	१५	तोली	
	बुङ्गा बजाडी नगर	१५	बुङ्गा	
	३	मार्कु सैन	३	सामुदायिक बन भवन मार्का
गगरखेत लोपा		२२	भागेश्वर मा.बि. शिर्ष	
गगरखेत		१२	भागेश्वर मा.बि. शिर्ष	
गौड्यासाल		८	भागेश्वर मा.बि. शिर्ष	
पारिखेत		२	भागेश्वर मा.बि. शिर्ष	
जोगिजाला शीर्ष		१२	भागेश्वर मा.बि. शिर्ष	
शीर्षकलपट्टे		१५	भागेश्वर मा.बि. शिर्ष	
मकैल		७	सा.ब. भवन मकैल	
तल्लो शीर्ष		१८	जनज्योती मा.बि. सिमल्टा	
तोडिना		९	विद्यालय	
मचली देउ		४	भागेश्वर मा.बि. शिर्ष	
४	रातामाटी, बुङ्गल टोल, अछामीटोल,छोटीचौकी कोलेटोल	८०	भागेश्वर मा.बि. कटाल, शीबपार्वती मा.बि. पोखरी र पोखरी खेल मैदान	
	लटेरोडादेखि मल्लोकटाल हुदै सुनखर्कसम्म	३०	कालिका प्रा.बि. र वडा कार्यालय परिसर	

१२२




	रंगुन तटीय क्षेत्रका घरखेतहरु	२०	भागेश्वर मा.वि. कटाल
	रज्यौडा	५०	समैजी आ.वि. रज्यौडा
५	बहादुरे बजार	५०	खेत
	घट्टेप्लाट टोल	५०	खेत
	साउन, मगर, लामिखाली टोल	१००	न्यु भिजन बोर्डिङ स्कुल
	भट्टराई, संगम टोल	२५०	भूमिराज आ.वि.
	ठकुरी टोल र लामिखाली टोल	५०	महाकाली प्रा.वि.
	बिष्ट टोल र बालाटार टोल	३००	भुवनेश्वरी नमुना मा.वि.
	लामिखाली, घट्टेप्लाट	३५०	संस्कृत गुरुकुल
६	सहरगौडा	६०	सिद्धनाथ सा.ब. भवन
	ठन्डजाला	१५	सिद्धनाथ सा.ब. भवन
	पटरेनी	१०	सिद्धनाथ प्रा.वि. पटरेनी
	सिमलखेत	१००	सिद्धनाथ सामुदायिक भवन
	कुर्णौ	६०	कुर्णौ खुला चौर, वडा कार्यालय भवन
	छेला	५०	कृष्ण प्रसाद भट्टराई आधारभूत विद्यालय, वडा कार्यालय भवन
	तातापानी बन्ड चन्दनी	१५०	सिद्धनाथ मा.वि. चन्दनी
	भोकुण्डा	३०	पूर्णागिरी प्रा.वि. कराली
	खालीगडा	३०	पूर्णागिरी प्रा.वि. कराली
	सहरगौडा	६०	सिद्धनाथ सामुदायिक भवन
	ठन्डजाला	१५	सिद्धनाथ सामुदायिक भवन
७	सिद्धनाथ टोल सादनी	५०	सादनी खेलमैदान
	भण्डारीटोल सादनी	३०	शिवशंकर मा.वि. सादनी
	ठुलागडा	६०	शिवशंकर मा.वि. सादनी
	बगरटोल घुम्तेगडा	४०	सरस्वती आ.वि. घुम्तेगडा
	शिवनाथटोल घुम्तेगडा	३०	सरस्वती आ.वि. घुम्तेगडा
	बगरटोल लामिगडा	३०	वडा कार्यालय
	समैजीटोल लामिगडा	४०	वडा कार्यालय
	बसेनी	१५	सरस्वती आ.वि. घुम्तेगडा
	मलास	३००	सिद्धनाथ मा.वि. मलास
	मगरटोल सादनी	३२	शिवशंकर मा.वि. सादनी
	डोलिखेडा	१०	सादनी खेलमैदान
८	डेबरीखोला क्षेत्र	१६	वैजनाथ मा.वि.
	काफलगौरा मैदान तल्लो भेग	६	पुरानो वडा भवन
	करेनी खेराड खोला	२०	करेनी कल्पाटे मन्दिर क्षेत्र
	तल्लो जमरानी	५	खेराड खोलाको खुला क्षेत्र
	दनुके बिचको खोला	६	भूमि देवता थान
	साईसौन, पुरनपानी आईडुडरा क्षेत्र	७०	सिद्धनाथ आ.वि.
	सानखोला टोल	२५	सरस्वती आ.वि.

९	सेलेगडा	३५	मदन आश्रीत विद्यालय
	सतघाट	१०	मदन आश्रीत विद्यालय
	गाईबादे	२०	जनज्योती मा.वि. गाईबादे
	बिरलथला	२०	जनज्योती मा.वि. गाईबादे
	बझाङ्गीथला	१५	जनज्योती मा.वि. गाईबादे
	तल्लो डेबरी	१०	सिद्धभगवती प्रा.वि.
	बसन्तपुर	१०	मानवधर्म सेवा समिति भवन
	सिसनाडी	१०	चरन विकास सा.व.
	जफती	५	मानव धर्म सेवा समिति भवन
	देवघाट	७	कन्या प्रा.वि.
१०	तल्लो कुर्मुल्ले बझाङ्गीजाला	६५	सिताराम मा.वि. कुर्मुल्ले
	कौछाडी ललो	४८	सिव पार्वती प्रा.वि. कौछाडी
	छुमली जाला	४३	आधारभूत स्वास्थ्य भवन जजोला
	जालगडा बेलडाडी	७५	बैजनाथ आ.वि.
	बागचली	२०	बाल विकास केन्द्र
	सालीवास	४०	सिद्धनाथ प्रा.वि. लामिजाला
	मल्लो लामिजाला	२८	सिताराम मा.वि. कुर्मुल्ले
११	सिसमजाला वस्ती	१२	बैजनाथ मा.वि. सलेता
	पातल खोला वस्ती	५	सामुदायिक वन भवन एकलेगडा
	कराली वस्ती	१०	रौलेश्वर सामुदायिक वन भवन
	तालवण्ड वस्ती	५	रौलेश्वर सामुदायिक वन
	प्याउली वण्ड वस्ती	५	सिद्धनाथ आ.वि.
	उत्तिसैन, खोरीयावस्ती वस्ती	१०	दुर्गा आ.वि. पातल
	सलेता वस्ती	४०	बैजनाथ आ.वि. सलेता
	ज्यामिरखाली वस्ती	२०	पशुपतीनाथ आ.वि.
१२	डल्लेगडा, तुलाभाडी, कैनपानी बजार, पुन्तुरा, जोगबुढा, सिद्धायाम र शान्तीटोल	३००	कृष्ण मन्दिर, मल्लगडा, पुन्तुरा, माझापानी, आमा समूह भवन, रेडक्रस भवन र सिद्धनाथ मा.वि.

अमरगढी नगरपालिका

वडा नं.	जोखिम सम्भावित क्षेत्र	प्रभावित हुन सक्ने सम्भावित घरधुरी	जोखिम क्षेत्रबाट सबैभन्दा नजिक पर्ने खुला क्षेत्र	विपद् व्यवस्थापन सामग्रीहरू
१	१, ५, ७, १० र ११ नं. वडाहरू अन्तर्गतका वस्तीहरू	-	स्याउले चोक, मालम खाली, भुमिराज प्रा.वि. दुन्दुने	दमकल-१ थान, व्याकहो लोडर-१ थान, हाते माईक-२ थान, मेगाफोन-३ थान, ड्रोन-१ थान,
२		-	कुस्माली खेल मैदान, कारीगाउँ बन्दुनी चोक, बैजनाथ मा.वि. मौरडा, जनज्योती प्रा.वि. आईत, त्रिपुरासुन्दरी आ.वि. बिरखम्ब	
३		-	रामलीला खेलमैदान, घटाल मा.वि. नुवाकोट, जनसेवा प्रा.वि. पथरोडा, निलकण्ठ आ.वि. लरडा, सिद्धनाथ	



 १२४

			आ.वि. चिरकिट्टे, रामशीला चौर	सिटी-२ थान, त्रिपाल-५० थान, सब्वल-१० थान, गैटी-७ थान, फरुवा-८ थान, बेल्चा-१० थान
४		-	टुडीखेल, असिग्राम प्रा.वि. सुनेडा, बैजनाथ आ.वि. भलिया	
५		-	महेन्द्र मा.वि. खलङ्गा, तुफानडाँडा चोक, बसपार्क, असिग्राम प्रा.वि. सेलागाउँ	
६		-	भजनपुर चोक, गणेशमान प्रा.वि. दुमडा, शम्भुनाथ आ.वि. छुचोडा, कैलाश प्रा.वि. भालुमारे	
७		-	उग्रतारा मा.वि. पोखरा, शैलेश्वर महादेव प्रा.वि. तिलाडी, रातागौन चोक	
८		-	उग्रतारा मन्दिर हाताक्षेत्र, भमिराज प्रा.वि. बागचौर, भागेश्वर मा.वि. टाँटर	
९		-	आदर्श मणिलेक प्रा.वि. लटसेरा, महेश्वरी प्रा.वि. निदालगाउँ, चामालेक चोक	
१०		-	सहस्त्रलिङ्ग मा.वि. राई, बाल उद्यान पार्क राई	
११		-	असिग्राम आ.वि. लिटिरीगाउँ, सरस्वती मा.वि. फिन्नेकोट, सल्लाघारी चोक	

आलिताल गाउँपालिका

वडा नं.	जोखिम सम्भावित क्षेत्र	प्रभावित हुन सक्ने सम्भावित घरधुरी	जोखिम क्षेत्रबाट सबैभन्दा नजिक पर्ने खुला क्षेत्र	विपद् व्यवस्थापन सामग्रीहरू
१	देउवागाउँ	५०	जनजोती आ.वि.	जेसीवी-१ थान, एम्बुलेन्स-२ थान लगायत केही मात्रामा गैटी, बेल्चा, सब्वल, ज्याकेट, टर्च, माईक, सिटी, डोरी, पाल आदि सामग्रीहरू रहेको
	दुने चम्साल	१५	चित्रपुर आ.वि.	
	मेलखर्क	१५	मेल खर्क सामुदायिक केन्द्र	
	निकाने	५०	सामुदायिक विद्यालय	
	कटुन्थला, हर्तोला र पिपल	२०	भुवनेश्वरी मा.वि.	
२	किमाड	२५	किमाड प्रा.वि.	
	ओरगडी	१०	सामुदायिक विद्यालय	
	पातल	१०	सामुदायिक विद्यालय	
	खोले खर्क, कमलपुर र काफली	५८	उनेश्वरी आ.वि.	
	कनेडी र तोला	४५	महाभारत प्रा.वि.	
३	धुलिखेल र रक्सौन	४५	सामुदायिक भवन	
	बुडुम	१५	विद्यालय	
	वत्थडा	१७	सामुदायिक भवन	
	कान्तिपुर	१९	कान्तिपुर आ.वि.	
	डडल्ले	२०	सामुदायिक भवन	
४	घरेलु	३५	कृष्ण कालिका मा.वि.	
	कोईलानी	२५	कालिका प्रा.वि.	
	धारापानी	२८	सामुदायिक भवन	
५	बाहिरीसैन	१००	बालकल्याण आ.वि.	

	भित्रीसैन	१००	सरस्वती मा.वि.
६	झरकाँडा, भवना र घट्टीगाड	६९	सामुदायिक विद्यालय
७	मेलगाँजा, चाई, बात्रेगाडा र दुधेखाली	९५	सामुदायिक भवन र विद्यालय
८	मौरी र अमतड	५१	जनज्योती आ.वि.
	द्वालीखेत र डोला	७८	दुर्गा मा.वि.
	गोदाम	२७	आलिताल गा.पा. भवन

गन्यापधुरा गाउँपालिका



वडा नं.	जोखिम सम्भावित क्षेत्र	प्रभावित हुन सक्ने सम्भावित घरधुरी	जोखिम क्षेत्रबाट सबैभन्दा नजिक पर्ने खुला क्षेत्र	विपद् व्यवस्थापन सामग्रीहरू
१	बन्तोला र जर्मना	१८	चित्रकुट प्रा वि जर्मना	ब्याक हो लोडर-१, ट्राक्टर-१, स्टेचर-१०, त्रिपाल-५, डोरी-२५० मि., बाल्टी-५, सेफ्टी हेल्मेट-३, गैटी-१०, बेल्ला-१०, सब्बल-१०, बन्चरो-५, फरुवा-५, सिरक-४, टर्चलाईट-५, हसिया-५ आदि
	मत्कट्टे र डिमोडा	१५	जानकी सामुदायिक वन	
	भेटा	१५	सरस्वती मा वि भात्काँडा	
	डमरा	३०	आदर्श प्रा वि डुम्राखोली	
२	रिठा	१२		
३	गर्खा	३०	सरस्वती मा वि भात्काँडा	
४	भुवनेश्वरी मा.वि. जैसेरा	विद्यार्थीहरू	वामनगाउँ	
५	आमतोला	२२	समैजी आ वि गौलीगाउँ	
	गनेडा	२५		

अजयमेरु गाउँपालिका

वडा नं.	जोखिम सम्भावित क्षेत्र	प्रभावित हुन सक्ने सम्भावित घरधुरी	जोखिम क्षेत्रबाट सबैभन्दा नजिक पर्ने खुला क्षेत्र	विपद् व्यवस्थापन सामग्रीहरू
१	सिलङ्गी बजकोट	४५	पुईलेक	ब्याक हो लोडर-१ थान, एम्बुलेन्स-२ थान, ४ पांग्रे गाडी-३ थान, ट्राक्टर-१ थान, बेल्ला-१५ थान, हेल्मेट-१५ थान, बुड-१५ थान, टर्च-१५ थान, फेस मास्क-१५ थान आदि
२	कोईराली, हाट र घोडकट्टे	५५	चमडा र रोल्ली	
३	मगराउ	४०	भद्रपुर मा.वि., चनबेताल खेलमैदान	
४	धारी, हुरा, भुलकुडा र चिपुर	५०	चिपुर	
५	लेटम, तलपाखा, गुवाडी, दानिल	५७	देवलदिव्यपुर	
६	कापडा, भण्डारीगाउँ, मटेला, घासेला, सुर्नया नदि किनारका बस्तीहरू जलतडा, खरीबगर	६०	राजुल	

नवदुर्गा गाउँपालिका

वडा नं.	जोखिम सम्भावित क्षेत्र	प्रभावित हुन सक्ने सम्भावित घरधुरी	जोखिम क्षेत्रबाट सबैभन्दा नजिक पर्ने खुला क्षेत्र	विपद् व्यवस्थापन सामग्रीहरू
१	निन्तोला	१६८	मणिलेख आ.वि. मैदान	आवश्यकता अनुसार टेन्ट, त्रिपाल, सब्बल, गैटी, बेल्ला, लाईफ ज्याकेट,
२	बेडुपानी	२६०	भुवनेश्वरी मा.वि. मैदान	
३	कनडा	८५	नवदुर्गा मा.वि., नवदुर्गा मन्दिर	

१२६












४	सिरोड	६०	जनक आ.वि. सिरोड	रेनकोट, प्राथमिक उपचार किट, एम्बुलेन्स, कम्बल लगायत तयारी खाद्य सामग्रीहरू
५	चामा चौड	३००	विजया सैनी मा.वि. भुमिराज आ.वि., सिगास प्रा.वि. मैदान	

भागेश्वर गाउँपालिका

वडा नं.	जोखिम क्षेत्रबाट सबैभन्दा नजिक पर्ने खुला क्षेत्र	अनुमानित क्षेत्रफल/ रोपनी	खुला क्षेत्र रहेको स्थानमा उपलब्ध सुविधा	खुला क्षेत्रको स्वामित्व	विपद् व्यवस्थापन सामग्रीहरू
१	चमलेक, माईगडा, गर्गक्षेत्र, महादेव स्थान, गुनथला, बुडाकोट, नागार्जुन क्षेत्र, रातामाटी, स्या, मौरिफाग, कृष्ण मन्दिर लाटादेउ, विद्यालयहरू	अन्दाजी १९५ रोपनी	खानेपानी व्यवस्थापन गर्न सकिने, अस्थायी वासस्थान बनाउन सकिने, तत्कालको लागि विद्यालयहरूमा वसाई व्यवस्थापन गर्न सकिने	सरकारी, सार्वजनिक उपभोगको जग्गा	एम्बुलेन्स-१, व्याक हो लोडर- १, लाइफ ज्याकेट-५, हेलमेट-१०, त्रिपाल-१, सब्बल-४, बेल्ला- ३, गैटी-१, सिटी-२, झोला- ३, हाते माईक- १, डोरी- ५० मिटर, स्टेचर-२
२	डुडरा, रुद्रावती प्रा.वि., जोगेनीवुँगा, वडा कार्यालय, विद्यालय ४ वटा, सामुदायिक भवन ४ वटा	अन्दाजी ११० रोपनी	खानेपानी व्यवस्थापन गर्न सकिने, अस्थायी वासस्थान बनाउन सकिने, तत्कालको लागि विद्यालयहरूमा वसाई व्यवस्थापन गर्न सकिने	सरकारी, सार्वजनिक उपभोगको जग्गा	
३	मल्लागाउँ, देहिमाण्डौ, चडिभवाँ कुमलसेरा, रातामाटी लामिकाण्डे, विद्यालय ८ वटा, सत्संग भवन १, सामुदायिक भवन २	अन्दाजी १५० रोपनी	खानेपानी व्यवस्थापन गर्न सकिने, अस्थायी वासस्थान बनाउन सकिने, तत्कालको लागि विद्यालयहरूमा वसाई व्यवस्थापन गर्न सकिने	सरकारी, सार्वजनिक उपभोगको जग्गा	
४	श्रीकोट, किमौला, टप्वा, विरादे, विद्यालय ७ वटा	अन्दाजी १३० रोपनी	खानेपानी व्यवस्थापन गर्न सकिने, अस्थायी वासस्थान बनाउन सकिने, तत्कालको लागि विद्यालयहरूमा वसाई व्यवस्थापन गर्न सकिने	सरकारी, सार्वजनिक उपभोगको जग्गा	
५	तालगडा, बेतालबुँगा, चाडी, टप्वा क्षेत्र, किलेखर्क, विद्यालय ४ वटा, सामुदायिक भवन १	अन्दाजी १६० रोपनी	खानेपानी व्यवस्थापन गर्न सकिने, अस्थायी वासस्थान बनाउन सकिने, तत्कालको लागि विद्यालयहरूमा वसाई व्यवस्थापन गर्न सकिने	सरकारी, सार्वजनिक उपभोगको जग्गा	



अनुसूची-१५

जिल्लामा रहेका हेलिप्याडहरूको विवरण

सि.नं.	स्थानीय तहहरूको नाम	वडा नं.	हेलीप्याड रहेको स्थान	कैफियत
१	अमरगढी न.पा.	१	अर्जुनबाण गण दहव्यारेक	
२	" "	४	टुडिखेल खुलामञ्च	
३	" "	८	उग्रतारा मन्दिर परिसर क्षेत्र	
४	परशुराम न.पा.	१२	जोगबुढा स्थित खुलाक्षेत्र	
५	आलिताल गा.पा.	४	कृष्ण कालिका मा.वि.को खेल मैदान	
६	" "	८	आलिताल गा.पा. कार्यालयको खुला मैदान	
७	गन्यापधुरा गा.पा.	२	बडाल मन्दिरको प्राङ्गण	
८	नवदुर्गा गा.पा.	१	कोटेली खेल मैदान चौराहा	
९	" "	२	भुवनेश्वरी मा.वि. बड बसन्तपुरको खुला मैदान	
१०	" "	३	डाँडावन खेल मैदान	
११	" "	४	गौडेश्वर मा.वि. बेलापुरको सेरी खुला मैदान	
१२	अजयमेरु गा.पा.	१	पुईलेक खुलाचौर	
१३	" "	३	समवेताल खेल मैदान	
१४	भागेश्वर गा.पा.	२	वडा कार्यालय अगाडीको खुला चौर	
१५	" "	४	वडा नं. ४ को श्रीकोट	

अनुसूची-१६

आ.व. २०८०।०८१ मा जिल्ला विपद् व्यवस्थापन समितिले जिल्लाभरि विभिन्न प्रकोप प्रभावितहरूलाई उपलब्ध गराएको राहतको विवरण

सि.नं.	न.पा./गा.पा.को नाम	प्रकोपको प्रकृति	प्रभावित घरधुरी संख्या	तत्काल उपलब्ध राहत रु.	कै.
१	अमरगढी नगरपालिका	भूकम्पबाट घर भत्किएको	५	५०,०००/-	
		चट्याङ्गबाट घर क्षति	१	१५,०००/-	
		आगलागीबाट घर/पसल क्षति	३	४५,०००/-	
		पहिरोबाट घर क्षति	३	३५,०००/-	
		हावाहुरीबाट घर क्षति	४	३६,०००/-	
२	गन्यापधुरा गाउँपालिका	भूकम्पबाट घर भत्किएको	३	२०,०००/-	
		आगलागीबाट घर/पसल क्षति	१	१५,०००/-	
		हावाहुरीबाट घर क्षति	२	१८,०००/-	
३	नवदुर्गा गाउँपालिका	भूकम्पबाट घर भत्किएको	२	२१,०००/-	
		आगलागीबाट घर/पसल क्षति	१	१५,०००/-	
४	भागेश्वर गाउँपालिका	पहिरोबाट घर क्षति	१	१०,०००/-	

अनुसूची-१७

जिल्ला स्थित स्थानीय तहहरूका विपद् सम्पर्क व्यक्तिहरूको विवरण


सि.नं.	पालिकाको नाम	नामथर	सम्पर्क नं.	ईमेल ठेगाना
१	परशुराम नगरपालिका	हर्क बहादुर बोहरा	९८४८८३०७५७	harkbohara8@gmail.com
२	अमरगढी नगरपालिका	कबिन्द्र राज भट्ट	९८४८८५१९९८	kabindrabhatt@gmail.com
३	आलिताल गाउँपालिका	टेक बहादुर राना	९८४१४५३७८०	ranatake67@gmail.com
४	गन्यापधुरा गाउँपालिका	मिन बहादुर बिष्ट	९८४८४३३९६९	mbistkailali0@gmail.com
५	नवदुर्गा गाउँपालिका	करुणाकर भट्ट	९८५८७४५५८८	karunakar7500@gmail.com
६	अजयमेरु गाउँपालिका	लोकेश बोहरा	९८५८७८२०२५	suchanaadhikari@ajayamerumun.gov.np
७	भागेश्वर गाउँपालिका	मातृका प्रसाद भट्ट	९८४८७८६८५२	suchanaadhikari@bhageshwormun.gov.np

अनुसूची-१८

अमरगढी, परशुराम न.पा. र आलिताल गा.पा.मा रहेका तालिम प्राप्त खोज तथा उदार पूर्वसूचना र प्राथमिक उपचारका स्वयंसेवकहरू

त्रिशुली सामुदायीक विपद व्यवस्थापन प.न.पा.६ कराली

सि.नं	नाम थर	पद	CDMC को नाम	सम्पर्क नं.
1	अर्जुन बहादुर धामी	अध्यक्ष	त्रिशुली सामुदायीक विपद व्यवस्थापन	९७६५२९२८०५
2	कुमारी हिरा धामी खत्री	सचिव	त्रिशुली सामुदायीक विपद व्यवस्थापन	९८६८७२२९२६
3	नन्दा बोहरा	कोषाध्यक्ष	त्रिशुली सामुदायीक विपद व्यवस्थापन	९८४४३७५६२७
4	कृष्णदत्त अवस्थी	सदस्य	त्रिशुली सामुदायीक विपद व्यवस्थापन	९८४८७९४०२९
5	वसन्ती अवस्थी	सदस्य	त्रिशुली सामुदायीक विपद व्यवस्थापन	९८६२४६०६२८
6	नन्दा विष्ट	सदस्य	त्रिशुली सामुदायीक विपद व्यवस्थापन	९७४८२५०४४६
7	गगन सिंह खत्री	सदस्य	त्रिशुली सामुदायीक विपद व्यवस्थापन	९८४५४६७६७०
8	संकरदत्त अवस्थी	सदस्य	त्रिशुली सामुदायीक विपद व्यवस्थापन	९७४६४८२७९०
9	मानमती भाट	सदस्य	त्रिशुली सामुदायीक विपद व्यवस्थापन	९८६५६९९०४७
10	जयन्ती धामी	सदस्य	त्रिशुली सामुदायीक विपद व्यवस्थापन	
11	नरेन्द्र धामी	सदस्य	त्रिशुली सामुदायीक विपद व्यवस्थापन	९८४२९९४३४०
प्राथमिक उपचार कार्यदलका सदस्यहरू				
१	देवकी धामी	सदस्य	त्रिशुली सामुदायीक विपद व्यवस्थापन	९८४७९४३७८९
२	नन्दा बोहरा	सदस्य	त्रिशुली सामुदायीक विपद व्यवस्थापन	९८४४३७५६२७
३	कलावती धामी	सदस्य	त्रिशुली सामुदायीक विपद व्यवस्थापन	९८६३३०६०४२



४	भागरती खत्री	सदस्य	त्रिशुली सामुदायीक विपद व्यवस्थापन	९८६०५५९३५९
पुर्व सूचना कार्यदलका सदस्य				
१	निर्मला बोहरा	सदस्य	त्रिशुली सामुदायीक विपद व्यवस्थापन	९८४४५७५८४७
२	नरेन्द्र धामी	सदस्य	त्रिशुली सामुदायीक विपद व्यवस्थापन	९८४२९९४३४०
३	मान बहादुर विष्ट	सदस्य	त्रिशुली सामुदायीक विपद व्यवस्थापन	९७४८२५०४४६
४	भुपेन्द्र धामी	सदस्य	त्रिशुली सामुदायीक विपद व्यवस्थापन	९८४८७९५५९
५		सदस्य	त्रिशुली सामुदायीक विपद व्यवस्थापन	
खोज तथा उद्धार कार्यदलका सदस्य				
१	चन्द्रा बोहरा	सदस्य	त्रिशुली सामुदायीक विपद व्यवस्थापन	९८४८७०७९४४
२	मदन भण्डारी	सदस्य	त्रिशुली सामुदायीक विपद व्यवस्थापन	९८६९९६९४६३
३	नर बहादुर धामी	सदस्य	त्रिशुली सामुदायीक विपद व्यवस्थापन	९८६९९०५८०५
४	भागरती धामी	सदस्य	त्रिशुली सामुदायीक विपद व्यवस्थापन	९८६९८४८९०४
५	अम्मरा विष्ट	सदस्य	त्रिशुली सामुदायीक विपद व्यवस्थापन	९८६८७२५४३७
६	उमेश धामी	सदस्य	त्रिशुली सामुदायीक विपद व्यवस्थापन	९८४४८५२०७

गोदाम सामुदायीक विपद व्यवस्थापन आ.गा.पा.८ गोदाम


सि.नं.	नाम थर	पद	CDMC को नाम	सम्पर्क नं.
१	पदम बहादुर डाला	अध्यक्ष	गोदाम सामुदायीक विपद व्यवस्थापन	९८०६४५०२६५
२	धर्मा बाहुरा	सचिव	गोदाम सामुदायीक विपद व्यवस्थापन	९८६८४९५३३३
३	भागरती बोहरा	कोषाध्यक्ष	गोदाम सामुदायीक विपद व्यवस्थापन	९८०२२९२५९८
४	जयन्ती रखाल मगर	सदस्य	गोदाम सामुदायीक विपद व्यवस्थापन	९८४९५२३७५९
५	तीलक साउंद	सदस्य	गोदाम सामुदायीक विपद व्यवस्थापन	९८००६०२७९५
६	डम्मरी मडै	सदस्य	गोदाम सामुदायीक विपद व्यवस्थापन	९८०४६५९२८८
७	यज्ञ बहादुर मडै	सदस्य	गोदाम सामुदायीक विपद व्यवस्थापन	९८६५७८५६९४
८	गगन धामी	सदस्य	गोदाम सामुदायीक विपद व्यवस्थापन	९८६६४३७९२७
९	चन्द्रा अवस्थी	सदस्य	गोदाम सामुदायीक विपद व्यवस्थापन	९८४२४९०३०६
प्राथमिक उपचार कार्यदलका सदस्यहरु				
१	चन्द्रा अवस्थी	सदस्य	गोदाम सामुदायीक विपद व्यवस्थापन	९८४२४९०३०६
२	बिक्रम खड्का	सदस्य	गोदाम सामुदायीक विपद व्यवस्थापन	९८९४६८४९३९
३	रमेश भट्ट	सदस्य	गोदाम सामुदायीक विपद व्यवस्थापन	९८२२६४५४५५
४	डम्मरी मडै	सदस्य	गोदाम सामुदायीक विपद व्यवस्थापन	





९३२




५	दिनेश जोशी	सदस्य	गोदाम सामुदायीक विपद व्यवस्थापन	
पूर्व सूचना कार्यदलका सदस्य				
१	जयन्ती रखाल मगर	सदस्य	गोदाम सामुदायीक विपद व्यवस्थापन	९८४९५२३७५१
२	तीलक साउंद	सदस्य	गोदाम सामुदायीक विपद व्यवस्थापन	९८००६०२७९५
३	कलावती थापामगर	सदस्य	गोदाम सामुदायीक विपद व्यवस्थापन	९८६८५२८४७४
४	कृष्ण रिजाल	सदस्य	गोदाम सामुदायीक विपद व्यवस्थापन	
५	अर्मान रानामगर	सदस्य	गोदाम सामुदायीक विपद व्यवस्थापन	९८०४६८५४४०
खोज तथा उद्धार कार्यदलका सदस्य				
१	बिपना विष्ट	सदस्य	गोदाम सामुदायीक विपद व्यवस्थापन	९८१४००१५५४
२	बिमला मडे	सदस्य	गोदाम सामुदायीक विपद व्यवस्थापन	९८२१६६६६४०
३	मोहन सिंह मडे	सदस्य	गोदाम सामुदायीक विपद व्यवस्थापन	९८४८९८५६३३
४	डमर कार्की	सदस्य	गोदाम सामुदायीक विपद व्यवस्थापन	९८०४६३२६३४
५	ईश्वरी ठगुन्ना	सदस्य	गोदाम सामुदायीक विपद व्यवस्थापन	९८१५६४८४११
६	योगेन्द्र मडे	सदस्य	गोदाम सामुदायीक विपद व्यवस्थापन	९८६५७८५४१४
७	बिपना थापा बोहरा		गोदाम सामुदायीक विपद व्यवस्थापन	९८१४००१५५४

चिरानकालाकोट सामुदायीक विपद व्यवस्थापन आ.गा.पा.८ चिरानकालाकोट


सि.नं.	नाम थर	पद	CDMC को नाम	सम्पर्क नं.
१	शहबिर राना	अध्यक्ष	चिरानकालाकोट सामुदायीक विपद व्यवस्थापन	९८१२६३०६३९
२	सुरत बोगटी	सचिव	चिरानकालाकोट सामुदायीक विपद व्यवस्थापन	९८४४१०९८७४
३	लिलु राना	कोषाध्यक्ष	चिरानकालाकोट सामुदायीक विपद व्यवस्थापन	९८१२७५४५४८
४	लक्ष्मी धामी	सदस्य	चिरानकालाकोट सामुदायीक विपद व्यवस्थापन	९८४१०९२१७१
५	धर्म सिंह बोगटी	सदस्य	चिरानकालाकोट सामुदायीक विपद व्यवस्थापन	९८०९४७८००७
६	गनेश देउवा	सदस्य	चिरानकालाकोट सामुदायीक विपद व्यवस्थापन	९८१५६१७८१०
७	प्रकाश रानामगर	सदस्य	चिरानकालाकोट सामुदायीक विपद व्यवस्थापन	९८१०७४८५२७
८	चन्द्र बहादुर चुनारा	सदस्य	चिरानकालाकोट सामुदायीक विपद व्यवस्थापन	९८६८६७३९२१
९	कल्पना दास	सदस्य	चिरानकालाकोट सामुदायीक विपद व्यवस्थापन	९८२४६९६१५९




प्राथमिक उपचार कार्यदलका सदस्यहरु				
१	बशन्ती देवी बोगटी	सदस्य	चिरानकालाकोट सामुदायीक विपद व्यवस्थापन	९८०४६९४९५९
२	गोपाल सिंह धामी	सदस्य	चिरानकालाकोट सामुदायीक विपद व्यवस्थापन	९८०४६८८३३७
३	कलावती मडै देउवा	सदस्य	चिरानकालाकोट सामुदायीक विपद व्यवस्थापन	९८१५६९००५५
४	पदम बहादुर राना	सदस्य	चिरानकालाकोट सामुदायीक विपद व्यवस्थापन	
५	टेक बहादुर थापा	सदस्य	चिरानकालाकोट सामुदायीक विपद व्यवस्थापन	९८२५६५५०४५५
पुर्व सूचना कार्यदलका सदस्य				
१	धर्म सिंह बोगटी	संयोजक	चिरानकालाकोट सामुदायीक विपद व्यवस्थापन	९८०९४७८००७
२	शिव बोगटी	सदस्य	चिरानकालाकोट सामुदायीक विपद व्यवस्थापन	९८२५७७६८६९
३	मिरा राना थारुमगर	सदस्य	चिरानकालाकोट सामुदायीक विपद व्यवस्थापन	९८२८८६६०५३
४	जय बहादुर देउवा	सदस्य	चिरानकालाकोट सामुदायीक विपद व्यवस्थापन	९८२४६५२३१५
५	एलिना थापामगर	सदस्य	चिरानकालाकोट सामुदायीक विपद व्यवस्थापन	९८६८३३५१२१
खोज तथा उद्धार कार्यदलका सदस्य				
१	जीत बहादुर थापामगर	सदस्य	चिरानकालाकोट सामुदायीक विपद व्यवस्थापन	९८४१६५४३३०
२	भवि देवी रामजाली	सदस्य	चिरानकालाकोट सामुदायीक विपद व्यवस्थापन	९८४१८५४३३०
३	मिन बहादुर सलामी	सदस्य	चिरानकालाकोट सामुदायीक विपद व्यवस्थापन	९८१५१७८२७८
४	ईश्वरी देवी थापा	सदस्य	चिरानकालाकोट सामुदायीक विपद व्यवस्थापन	९८६५७८५६८६
५	भाडी देवी दमाई	सदस्य	चिरानकालाकोट सामुदायीक विपद व्यवस्थापन	९८६५७८६५८६
६	लोकेश थापा	सदस्य	चिरानकालाकोट सामुदायीक विपद व्यवस्थापन	९८१५६०६८८८९
७	कमला बोहरा	सदस्य	चिरानकालाकोट सामुदायीक विपद व्यवस्थापन	९८११६५८६८०









मौरी सामुदायीक बिपद ब्यवस्थापन आ.गा.पा.८ मौरी

सि.नं	नाम थर	पद	CDMC को नाम	सम्पर्क नं.
१	मान बहादुर कार्की	अध्यक्ष	मौरी सामुदायीक बिपद ब्यवस्थापन	९८००६५७९३०
२	करन देउवा	सचिव	मौरी सामुदायीक बिपद ब्यवस्थापन	९८०९४४९९३८
३	कृष्णा कठायत	कोषाध्यक्ष	मौरी सामुदायीक बिपद ब्यवस्थापन	९८२४६६६०३९
४	राम बहादुर धामी	सदस्य	मौरी सामुदायीक बिपद ब्यवस्थापन	९७४२८४०९८२
५	देवकी देवी मडै	सदस्य	मौरी सामुदायीक बिपद ब्यवस्थापन	
६	मीना देवी बोहरा	सदस्य	मौरी सामुदायीक बिपद ब्यवस्थापन	९८१२६२८६९१
७	विर्मा देवी खडका	सदस्य	मौरी सामुदायीक बिपद ब्यवस्थापन	९८६६१०६६२६
८	धनजीत बिष्ट	सदस्य	मौरी सामुदायीक बिपद ब्यवस्थापन	९८६८५९९८६१
९	गीता कुमारी सार्की	सदस्य	मौरी सामुदायीक बिपद ब्यवस्थापन	९८२१६२५२९९
प्राथमिक उपचार कार्यदलका सदस्यहरु				
१	माया कुवर	सदस्य	मौरी सामुदायीक बिपद ब्यवस्थापन	९८४२८४१३५०
२	मैना लुहार	सदस्य	मौरी सामुदायीक बिपद ब्यवस्थापन	
३	मन्जु कुमारी कुवर	सदस्य	मौरी सामुदायीक बिपद ब्यवस्थापन	९८६९५१३००७
	कुसा कुवर धामी	सदस्य	मौरी सामुदायीक बिपद ब्यवस्थापन	९८१२६१९८१८
४	श्याम बहादुर सिंह	सदस्य	मौरी सामुदायीक बिपद ब्यवस्थापन	
पुर्व सुचना कार्यदलका सदस्य				
१	बशन्ती टांट देउवा	सदस्य	मौरी सामुदायीक बिपद ब्यवस्थापन	९८४१६७६८६३
२	कृष्णा कठायत	सदस्य	मौरी सामुदायीक बिपद ब्यवस्थापन	९८२४६६६०३९
३	गणेश भट्ट	सदस्य	मौरी सामुदायीक बिपद ब्यवस्थापन	९८२१६८०३९७
४	डुम्मरी कुवर	सदस्य	मौरी सामुदायीक बिपद ब्यवस्थापन	
५	नरेन्द्र महारा	सदस्य	मौरी सामुदायीक बिपद ब्यवस्थापन	९८०४६६९६५०
खोज तथा उद्धार कार्यदलका सदस्य				
१	राम बहादुर धामी	सदस्य	मौरी सामुदायीक बिपद ब्यवस्थापन	९८४२८४०९८२
२	ममता तिमिल्सेना सावद	सदस्य	मौरी सामुदायीक बिपद ब्यवस्थापन	९८६९९८६६५३
३	धनजीत बिष्ट	सदस्य	मौरी सामुदायीक बिपद ब्यवस्थापन	९८६८५९९८६१
४	मिना देवी बाहरा	सदस्य	मौरी सामुदायीक बिपद ब्यवस्थापन	९८१२६२८६९१
५	विर्मा देवी खडका	सदस्य	मौरी सामुदायीक बिपद ब्यवस्थापन	९८६६१०६६२६
६	मान बहादुर कार्की	सदस्य	मौरी सामुदायीक बिपद ब्यवस्थापन	९८००६५७९३०
७	गीता कुमारी सार्की	सदस्य	मौरी सामुदायीक बिपद ब्यवस्थापन	९८२१६२५२९९

१३५







श्यालचौडी सामुदायीक विपद व्यवस्थापन आ.गा.पा.८ श्यालचौडी

सि.नं.	नाम थर	पद	CDMC को नाम	सम्पर्क नं.
१	घनि दत्त भट्ट	अध्यक्ष	श्यालचौडी सामुदायीक विपद व्यवस्थापन	९८६८८९३३९८
२	चमेली बोहरा	सचिव	श्यालचौडी सामुदायीक विपद व्यवस्थापन	९८४६६८६२२७
३	निर्मला अवस्थी	कोषाध्यक्ष	श्यालचौडी सामुदायीक विपद व्यवस्थापन	
४	खेम बहादुर बोहरा	सदस्य	श्यालचौडी सामुदायीक विपद व्यवस्थापन	९८२४६३५९२९
५	छपीलाल भट्ट	सदस्य	श्यालचौडी सामुदायीक विपद व्यवस्थापन	९८२५६९९८९९
६	राम दत्त भट्ट	सदस्य	श्यालचौडी सामुदायीक विपद व्यवस्थापन	९८६८७८२८७६
७	लिला बोहरा	सदस्य	श्यालचौडी सामुदायीक विपद व्यवस्थापन	९८०६४४४९४४
८	तुलसी जोशी	सदस्य	श्यालचौडी सामुदायीक विपद व्यवस्थापन	
९	भागरती धामी	सदस्य	श्यालचौडी सामुदायीक विपद व्यवस्थापन	
प्राथमिक उपचार कार्यदलका सदस्यहरु				
१	रत्ना बोहरा	सदस्य	श्यालचौडी सामुदायीक विपद व्यवस्थापन	९८६८५६७२९९
२	अम्मरा धामी	सदस्य	श्यालचौडी सामुदायीक विपद व्यवस्थापन	९८४०९२४७८५
३	राम दत्त भट्ट	सदस्य	श्यालचौडी सामुदायीक विपद व्यवस्थापन	९८६८७८२८७६
४	धनेश्वरी भट्ट	सदस्य	श्यालचौडी सामुदायीक विपद व्यवस्थापन	९८२५६९९८९९
५	लिला बोहरा	सदस्य	श्यालचौडी सामुदायीक विपद व्यवस्थापन	९८०६४४४९९४
पुर्व सूचना कार्यदलका सदस्य				
१	घनि दत्त भट्ट	सदस्य	श्यालचौडी सामुदायीक विपद व्यवस्थापन	९८६२७२५२३४
२	चमेली बोहरा	सदस्य	श्यालचौडी सामुदायीक विपद व्यवस्थापन	९८४६६८६२२७
३	मनिषा महारा	सदस्य	श्यालचौडी सामुदायीक विपद व्यवस्थापन	९७४८८८८९८६
४	भागरती महारा	सदस्य	श्यालचौडी सामुदायीक विपद व्यवस्थापन	९७४६३२२२८७
५	खेम बहादुर बोहरा	सदस्य	श्यालचौडी सामुदायीक विपद व्यवस्थापन	९८२४६३५९२९
खोज तथा उद्धार कार्यदलका सदस्य				
१	मोहन बोहरा	सदस्य	श्यालचौडी सामुदायीक विपद व्यवस्थापन	९८२२९५३७३८
२	राधिका भट्ट	सदस्य	श्यालचौडी सामुदायीक विपद व्यवस्थापन	९८४८९८०५९६
३	यशोदा भट्ट	सदस्य	श्यालचौडी सामुदायीक विपद व्यवस्थापन	
४	सुना बोहरा	सदस्य	श्यालचौडी सामुदायीक विपद व्यवस्थापन	९८४९४९५७२५
५	दिपक भट्ट	सदस्य	श्यालचौडी सामुदायीक विपद व्यवस्थापन	
६	दिपक सावद	सदस्य	श्यालचौडी सामुदायीक विपद व्यवस्थापन	९८४८६८३९६७
७	निर्मला अवस्थी जोशी		श्यालचौडी सामुदायीक विपद व्यवस्थापन	

१३६

जौखेत सामुदायीक बिपद ब्यवस्थापन समिती परशुराम १

सि. न.	नाम थर	पद	ठेगाना	सम्पर्क नं.
१	कल्पना भण्डारी	अध्यक्ष	प.न.पा १ जौखेत	
२	गोविन्द नाथ	उपाध्यक्ष	प.न.पा १ जौखेत	
३	मिन राम कामी	कोषाध्यक्ष	प.न.पा १ जौखेत	
४	पदम धामी	सचिव	प.न.पा १ जौखेत	
५	दिपा साउद	सदस्य	प.न.पा १ जौखेत	
६	सरस्वती घर्ती मगर	सदस्य	प.न.पा १ जौखेत	
७	सेर व. विष्ट	सदस्य	प.न.पा १ जौखेत	
८	लाल ब. विष्ट	सदस्य	प.न.पा १ जौखेत	
९	सुनिता विष्ट	सदस्य	प.न.पा १ जौखेत	

खोज तथा उद्धार कार्यदलका सदस्यहरु

१	रमेश कामी	संयोजक	प.न.पा १ जौखेत	
२	गोपाल कामी		प.न.पा १ जौखेत	
३	गणेश धामी		प.न.पा १ जौखेत	
४	पदम धामी		प.न.पा १ जौखेत	
५	रत्ना देवी कुवर		प.न.पा १ जौखेत	
६	जानकी बोहरा		प.न.पा १ जौखेत	

प्राथमिक उपचार कार्यदलका सदस्यहरु


१	गोविन्द नाथ	संयोजक	प.न.पा १ जौखेत	
२	दिपा साउद	सदस्य	प.न.पा १ जौखेत	
३	विस्ना घर्ती		प.न.पा १ जौखेत	

पुर्व सूचना कार्यदलका सदस्यहरु

१	लाल ब. विष्ट	संयोजक	प.न.पा १ जौखेत	
२	सुनिता विष्ट	सदस्य	प.न.पा १ जौखेत	
३	मनिराम कामी	सदस्य	प.न.पा १ जौखेत	

डल्लेगडा सामुदायीक बिपद ब्यवस्थापन समिती परशुराम वडा नं. १२


सि. न.	नाम थर	पद	ठेगाना	सम्पर्क नं.	कौफियत
१	सोपान सिंह धामी	अध्यक्ष	डप.न.पा. १२ डल्लेगडा	९८६८७५३१०९	
२	हरिना धामी	उपाध्यक्ष	डप.न.पा. १२ डल्लेगडा	९७४८२५०७७८	
३	कमल सिजापती	सचिव	डप.न.पा. १२ डल्लेगडा	९८२१६७९००४	
४	कलावती सिजापती	कोषाध्यक्ष	डप.न.पा. १२ डल्लेगडा	९८४८४९०४४ ८	
५	गोपी राम दमाई	सदस्य	डप.न.पा. १२ डल्लेगडा	९८६९६७४२४६	
६	भवी आले	सदस्य	डप.न.पा. १२ डल्लेगडा		
७	चन्द्र धामी	सदस्य	डप.न.पा. १२ डल्लेगडा		
८	हिरा दमाई	सदस्य	डप.न.पा. १२ डल्लेगडा		
९	देव सिंह राना	सदस्य	डप.न.पा. १२ डल्लेगडा		



खोज तथा उद्धार कार्यदलका सदस्यहरु					
१	प्रताव सिजावती	संयोजक		९८६८४५५४९३	
२	बसुधरा गाहा	सदस्य		९८६९६४३८७८	
३	अर्जुन बोहरा	सदस्य		९८४०७७०५०९	
प्राथमिक उपचार कार्यदलका सदस्यहरु					
१	तारा धामी	संयोजक		९८२५६०९५९५	
२	कमल सिजापती	सदस्य		९८२२६७९००४	
३	चन्द्रा धामी	सदस्य		९८२५६०९७७८	
पूर्व सूचना कार्यदलका सदस्यहरु					
१	देव सिंह राना	संयोजक		९७४९८०८५६३	
२	अमृता घर्ती	सदस्य			
३	ललीता सिजापती	सदस्य		९८९९६५४०२०	

माझापानी सामुदायीक बिपद ब्यवस्थापन समिती परशुराम १२

सि. न.	नाम थर	पद	ठेगाना	सम्पर्क नं.	कौफियत
१	खड्क बोहरा	अध्यक्ष	प.न.पा. १२ माझापानी	९८४८७६५५६५	
२	जेमती देवी धामी	उपाध्यक्ष	प.न.पा. १२ माझापानी	९८०४६९७४२९	
३	लाल बहादुर बोहरा	सचिव	प.न.पा. १२ माझापानी	९८४३९८९२०६	
४	दुर्गा देवी धामी	कोषाध्यक्ष	प.न.पा. १२ माझापानी	९८९०७०७७०३	
५	पदमा बोहरा	सदस्य	प.न.पा. १२ माझापानी	९८६५४७३०३२	
६	कलावती बोहरा	सदस्य	प.न.पा. १२ माझापानी		
७	जानकी कामी	सदस्य	प.न.पा. १२ माझापानी		
खोज तथा उद्धार कार्यदलका सदस्यहरु					
१	गजेन्द्र बोहरा	संयोजक		९८४५३००७२६	
२	जेमती देवी बोहरा	सदस्य		९८४५३००८५९	
३	लाल बहादुर बोहरा	सदस्य			
४	खड्क बोहरा	सदस्य			
५	कलशा बोहरा	सदस्य		९७४९५९२९०७	
६	लक्ष्मी बोहरा	सदस्य			
प्राथमिक उपचार कार्यदलका सदस्यहरु					
१	बिस्ना बोहरा	संयोजक		९८६८५९२२७३	
२	राजमती ऐर	सदस्य		९७४६४८९५७६	
३	नर्मा बोहरा	सदस्य		९८९५६८८६८३	
पूर्व सूचना कार्यदलका सदस्यहरु					
१	प्रेम सिंह धामी	संयोजक		९८४८७०८९४३	
२	पशुपती देवी धामी	सदस्य			
३	विर बहादुर ठगुन्ना	सदस्य		९८४७७३९३४३	




भुडडा बेतन्ना सामुदायीक बिपद ब्यवस्थापन समिती आलिताल ३

सि. न.	नाम थर	पद	ठेगाना	सम्पर्क नं.
१	ईश्वरी ठगुन्ना महर	अध्यक्ष	आलीताल गा.पा. ३ भुडडा बेतन्ना	९८४१०८५७५१
२	ईश्वरी देवी बोहरा	उपाध्यक्ष	आलीताल गा.पा. ३ भुडडा बेतन्ना	९७४८२५०७७८
३	राधीका कुमारी धामी	सचिव	आलीताल गा.पा. ३ भुडडा बेतन्ना	९७४९३००५५०
४	अमृता सिंह	कोषाध्यक्ष	आलीताल गा.पा. ३ भुडडा बेतन्ना	९८४१४२१८५७
५	गोबडे वृढा	सदस्य	आलीताल गा.पा. ३ भुडडा बेतन्ना	
६	नर बहादुर धामी	सदस्य	आलीताल गा.पा. ३ भुडडा बेतन्ना	९७४८८८१४९१
७	गौरी बोहरा	सदस्य	आलीताल गा.पा. ३ भुडडा बेतन्ना	९८००६१८१८०
खोज तथा उद्धार कार्यदलका सदस्यहरु				
१	हरिष महरा	संयोजक	आलीताल गा.पा. ३ भुडडा बेतन्ना	९८६८५६९५५५
२	जनक महरा	सदस्य	आलीताल गा.पा. ३ भुडडा बेतन्ना	
३	शिव महरा	सदस्य	आलीताल गा.पा. ३ भुडडा बेतन्ना	
४	धन बिर महरा	सदस्य	आलीताल गा.पा. ३ भुडडा बेतन्ना	
५	तुलसी देवी महरा	सदस्य	आलीताल गा.पा. ३ भुडडा बेतन्ना	
६	नन्दा धामी	सदस्य	आलीताल गा.पा. ३ भुडडा बेतन्ना	
प्राथमिक उपचार कार्यदलका सदस्यहरु				
१	मंगली महरा	संयोजक	आलीताल गा.पा. ३ भुडडा बेतन्ना	९८६८७०८४८८
२	गौरी महरा	सदस्य	आलीताल गा.पा. ३ भुडडा बेतन्ना	९८००६१८१८०
३	नर बहादुर धामी	सदस्य	आलीताल गा.पा. ३ भुडडा बेतन्ना	९७४८८८१४९१
पुर्व सुचना कार्यदलका सदस्यहरु				
१	जनक महरा	संयोजक	आलीताल गा.पा. ३ भुडडा बेतन्ना	९८४०९३२५२२
२	राधीका धामी	सदस्य	आलीताल गा.पा. ३ भुडडा बेतन्ना	
३	ईश्वरी बोहरा	सदस्य	आलीताल गा.पा. ३ भुडडा बेतन्ना	

रंगुन सामुदायीक बिपद समिती परशुराम नगरपालिका वडा नं ६,सरगौणा,ठण्डाजाला सिमलखेत

क्र.स.	पद	नाम	सम्पर्क नं	पुर्व सुचना कार्यदल
१	अध्यक्ष	गणेशलाल तिवारी		भिम खडायत ९८४८८२७८३२
३	सचिव	निर्मला साउँद	९८११६६०७२८	कृष्ण दत्त जोशी
४	कोषाध्यक्ष	चनमतिदेवी साउँद	९८०९४१८२९८	भैरव साउँद ९८४०६०१६१०
५	सदस्य	विर बहादुर बोहोरा	९८४३३२३३३७	प्राथमिक उपचार कार्यदल
६	सदस्य	अमृता धामी साउँद	९८६८५६०४६४	देवादेवी साउँद ९८०९४१०१४७
७	सदस्य	चन्दा कोहोरा		शान्ति बोहोरा
८	सदस्य	दिपक साउँद	९८०९४१०१४७	तुलसी बोहोरा
९	सदस्य	हरि साउँद		खोज तथा उद्धार कार्यदल
	सल्लाहार			चक्र बहादुर ९८१०६४९३७२
१	संयोजक	खगेन्द्र साउँद	९८४८९९१८७१	दल बहादुर सौ
२	सदस्य	सारुदेवी साउँद	९८१२७२९२६३	मदन ऐर


 १३९

३	सदस्य	मान बहादुर खडायत	९८४८८०६२८६	
---	-------	------------------	------------	--

जोजोला र दुम्सीजाला परशुराम नगरपालिका वडा नं १० जोजोला र दुम्सीजाला

क्र.स.	पद	नाम	सम्पर्क नं	पुर्व सुचना कार्यदल
१	अध्यक्ष	दमन बहादुर दमाइ	९८०४६८५४२९	जय बहादुर महारा ९८४८८७३४००
२	सचिव	लक्ष्मी ऐर	९८१०६३९७१२	सन्तोष भाट
३	कोषाध्यक्ष	कलसी साउंद महारा	९८१०६३९७१२	हर्क बहादुर ऐर
४	सदस्य	विक्रम भाट	९८०९४२५८६५	प्राथमिक उपचार कार्यदल
५	सदस्य	द्रौपती महारा		लक्ष्मी टमटा ९८१०६७२८७७
६	सदस्य	डम्मरी विष्ट	९८११६७७३८१	रोशनी खत्री ९८०३४२५७०१
७	सदस्य	निमेश ठगुन्ना	९८२२६४३३३९	कलसी महारा ९८०९४७४७०४
८	सदस्य	चन्द्रा वि.क.		खोज तथा उद्धार कार्यदल
९	सदस्य	शेर बहादुर बोहोरा	९८०४६०९३०९	देव बहादुर डाँड्डी ९८२४६३४३०६
	सल्लाहाकार			महेश महारा ९८४८४२३३४७
१	संयोजक	लक्ष्मण बुढामगर	९८४१०९२४६४	महेश चन्द ९८०५७६६००१
२	सदस्य	भना ऐर		
३	सदस्य	ईश्वरी बोहोरा	९८४५४७०११५	

घट्टेप्लट सामुदायिक विपद व्यवस्थापन समिति परशुराम नगरपालिका वडा नं ५ घट्टेप्लट

क्र.स.	पद	नाम	सम्पर्क नं	पुर्व सुचना कार्यदल
१	अध्यक्ष	धनागुयाल विष्ट	९८४८८१०७७५	राम बहादुर हमाल ९८४९५२३६३४
२	सचिव	हरिकृष्ण विष्ट	९८६२४६४२४९	सरस्वती गुयाल ९८६६१०४६४६
३	कोषाध्यक्ष	मञ्जु नाथ	९८४७९८७२८५	रुकमणी जोशी ९८४८४६४६३०
४	सदस्य	गुलावी देवी धामी		प्राथमिक उपचार कार्यदल
५	सदस्य	हाँसुदेवी खत्री	९८४८४९२१५०	तारा हमाल ९८६६१७४८१८
६	सदस्य	खगेश्वरी हमाल	९८४९५२३६३३	कल्पना कार्की ९८४८४४७३८०
७	सदस्य	लक्ष्मी वि.क.		सरस्वती ठगुन्ना ९८४४०१३६६६
८	सदस्य	प्रेम हमाल		खोज तथा उद्धार समिति
९	सदस्य	लाल बहादुर कार्की	९८४८८०५३८०	धर्मराज गिरी ९८६२४७७८६६
	सल्लाहाकार समिति			भरत हमाल ९८६६१०४६८४
१	संयोजक	लाल बहादुर खडका	९८४८८९५३७७	देवेन्द्र हमाल ९८००६३७८२४
२	सदस्य	ज्ञान बहादुर हमाल		
३	सदस्य	वीर बहादुर धामी	९८६८७५०१६९	

मोटाहल्लु सामुदायिक विपद व्यवस्थापन समिति परशुराम नगरपालिका वडा नं १२ मोटाहल्लु

क्र.स.	पद	नाम	सम्पर्क नं	पुर्व सुचना कार्यदल	
१	अध्यक्ष	सुमन भट्ट	९८४८८३०६३२	जमुनादेवी साउँद	९८०८३५४१३०
२	सचिव	अमरसिंह बोहोरा	९८४८८३०६४	सुमन बटेला	९८६५६१४५३७
३.	कोषाध्यक्ष	गोमतीदेवी भट्टराई	९८४८८३१०२७	कविता विष्ट	९८४५४१०३९२
४.	सदस्य	कल्पनादेवी विष्ट	९८१८२८१०२४	प्राथमिक उपचार कार्यदल	
५.	सदस्य	फुलमाया धामी		राजु कार्की	९८४७१४५९९३
६.	सदस्य	डम्मरी भट्ट	९८१०७६२७७१	दिपा भट्ट	९८४८७२५९०९
७.	सदस्य	ऋतु भट्ट	९८०४६८२६६६	हासा बोहोरा	
८	सदस्य	मञ्जु भट्टराई	९८६७५९३९७१	खोज तथा उद्धार समिति	
९	सदस्य	सरस्वती भट्ट	९८६५६१५९५८	उध्धव कार्की	९८४८१४५९९३
		सल्लाहाकार समिति		नन्दा साउँद	
१	संयोजक	कौशीला थापा		विन्दु भट्टराई	९८६९४०४५७७
२	सदस्य	कमला धामी	९८०९४६७२१०		
३	सदस्य	माया भट्ट	९८१०७०७००५		

महाकाली सामुदायिक विपद व्यवस्थापन समिति परशुराम नगरपालिका वडा नं ६, कुडा, छेला

क्र.स.	पद	नाम	सम्पर्क नं	पुर्व सुचना कार्यदल	
१	अध्यक्ष	रमेश कुमार पनेरु	९८४८७८१५०६	गंगादेवी नाथ	९८४८७१४९५१
२	सचिव	राधादेवी धामी		कमला पनेरु	
३.	कोषाध्यक्ष	पार्वती दमाई	९८४७१४५७७९	अनिता सोती भट्ट	
४.	सदस्य	तारा कुमारी भट्ट	९८६८४६३१४०	बसन्ती बडायर भट्ट	
५.	सदस्य	दल बहादुर महारा	९८४८७०८०३५	रुकमीणी महारा	
६.	सदस्य	गंगादेवी नाथ	९८४८७१४९५१	प्राथमिक उपचार कार्यदल	
७.	सदस्य	भगरथी भट्ट	९८६२४१९५९१	राधा धामी	
८	सदस्य	दल बहादुर धामी	९८४८७७१४९५१	बसन्ती ऐरी	
९	सदस्य	कर्ण बहादुर धामी		कलावती कामी टमटा	
		सल्लाहाकार समिति		भागरथी भट्ट	
१	संयोजक	हरिचन्द्र भट्ट	९८६३११११२६	सिर्जना नाथ	
२.	सदस्य	गंगादेवी नाथ		खोज तथा उद्धार समिति	
३	सदस्य	भागादेवी भट्ट		कविराज नाथ	
		सल्लाहाकार समिति		सरिता ऐरी	
१	संयोजक	हरिचन्द्र भट्ट	९८६३११११२६	मानमती नाथ	
२.	सदस्य	गंगादेवी नाथ		अर्जुन भट्ट	
३	सदस्य	भागादेवी भट्ट		चुणामणी पनेरु	

989

क्र.स.	पद	नाम	सम्पर्क नं	पुर्व सुचना कार्यदल	
१.	अध्यक्ष	मान बहादुर थापा	९८४१२७२१५८	गणेश गिरी	९८४९४९३५५७
				ममता बुढामगर	९८६८६५४६६०
२.	सचिव	रत्ना कामी	९८६८८२८४४४	देवकी बम सिंह	९८६०४५१२८६
३.	कोषाध्यक्ष	पुष्पा धामी	९८६४३२९०१०	प्राथमिक उपचार कार्यदल	
४.	सदस्य	गोमति दुजारा	९८६५६७०५५८	सरितासिंह चन्द्र	९८४८७५८३११
५.	सदस्य	रेखा वि.क	९८२५९४६०४६	मञ्जु नाथ	९८४७१४५८०३
६.	सदस्य	कलावती नाथ	९८६९५६७३७५	धना नाथ	९८४८७६४६३३
७.	सदस्य	जानकी गिरी भारती	९८४२१८६३८६७	खोज तथा उद्धार कार्यदल	
८.	सदस्य	सरस्वती बोहोरा	९८६५७६५७७७	विष्णा भट्ट	९८४८८८८१११
९.		मञ्जु रानामगर	९८४७११४८०४	चन्द्र बहादुर धामी	९७४२३८१२२१
	सल्लाहाकार संयोजक	गोविन्द जागरी	९८६४८०५४५९	पशुपति धामी	९८६८७९१२९९
	सदस्य	मिना साउँद	९८६८५२६२२९		
पुर्णागिरी सामुदायिक विपद व्यवस्थापन समिति वडा नं ६, तातापानी, चन्दनी					

खोज तथा उद्धार तालिमप्राप्त स्वयंसेवकहरु अमरगढी नगरपालिका

सिं.नं.	नामथर	ठेगाना	सम्पर्क नं.
१	खिमा मालि भुुकाल	अमरगढी ५	९८४३९२५९७७
२	सिता विष्ट	अमरगढी ७, सुन्दरपुर	९८६५६५२८०५
३	वसन्ती भण्डारी	अमरगढी ७, भटगाउ	९८४८८५८२२६
४	देवकी बोहरा	अमरगढी ७, रौतगाउ	९८४१६६०१९२
५	वसन्ती ताम्राकार	अमरगढी ७, अमरपुर	९८४८८२५९१४
६	रेखा भट्ट	अमरगढी ५	९८६६५४२९६३
७	जुही पाठक	अमरगढी ५, सिलिंगधारा	९८६८७२५६५६
८	मोहन राम चुनारा	अमरगढी ५, बालमन्दीर	९८६८७२९८४२
९	प्रकास कठाएत	अमरगढी ७, पोखरा	९८४७१३७७७६
१०	सहनसिलता टेलर	अमरगढी ५, खलंगा	९८४८५२५५९३
११	सुजिता जैरु	अमरगढी ५, खलंगा	९७४९९६०३१३
१२	विवेक जैरु	अमरगढी ५, खलंगा	९८६५४७३२००
१३	सपना जैरु	अमरगढी ५, बगरकोट	९८४८९८२६५४
१४	जानकी वि.क.	अमरगढी ५	९८६८८९१५१९
१५	भावना केनी	अमरगढी ७, केनीटोल	९८६८५५४१९४

982

Handwritten signatures and marks at the bottom of the page, including a date '982' and several illegible signatures.

१६	डुम्मर पाल	अमरगढी ५ बाघथला	९८६८७६६२८२
१७	मोहन राज ओझा	अमरगढी ५ जिलोडा	९७४६२५४६६४
१८	ओम प्रकाश अवस्थी	अमरगढी ५ सेलागाउ	९८६८८५८९४५
१९	लोकेन्द्र शाहु	अमरगढी ५ भुर्काली	९८४८८६३४३५
२०	शेर ऐरी	अमरगढी ७, पोखरा	९८४८८०३२८५
२१	बिरेन्द्र कैनी	अमरगढी ७	९८४८८५९८६४
२२	भिम भट्टराई	अमरगढी ७	९८४८७३३४५५
२३	रेखा नेपाली	अमरगढी ७	९८४८७८२६२९
२४	रतन बहादुर बोहरा	अमरगढी ७	९८४८९८३९६९
२५	गणेश जोशी	अमरगढी ७	९८४८०५२७८८
२६	दिनेश शाहु	अमरगढी ७	९८६३९०८९०३
२७	टेक बोहरा	अमरगढी ७	९८४८२४३९५३
२८	शिवराज भट्टराई	अमरगढी ७	९८६५९७३९०८
२९	दिल ऐरी	अमरगढी ७	९८६४७०८०८८
३०	मनिसा ताम्राकार	अ. न. पा. ७ अमरपुर	९७४८८५९८९०
३१	भागरथी खत्री	अ. न. पा. ७ जोशीगाउ	९८६९५९३९३७
३२	प्रकाश भाट	अ. न. पा. ७ रौतगाउ	९८६५७९८०८२
३३	भरत भट्टराई	अ. न. पा. ७ भट्टगाउ	९७४६३३९२७८
३४	जानकी भण्डारी	अ. न. पा. ७ भट्टगाउ	९८६५५७७९२७
३५	भक्त बहादुर बोहरा	अ. न. पा. ७ रौतगाउ	९८४७५५९०७९
३६	पार्वती भण्डारी	अ. न. पा. ७ भट्टगाउ	९८६५६५९२३७
३७	रक्षा कु. भण्डारी	अ. न. पा. ७ भट्टगाउ	९८४९९२६९५३
३८	प्रिया ऐरी	अ. न. पा. ७ सल्लागाउ	९८६६३९९२७७
३९	जमुना बोहरा	अ. न. पा. ७ सल्लागाउ	९८६४७७०९९३
४०	दिपा ताम्राकार	अ. न. पा. ७ अमरपुर	९८४८८९४२८७
४१	लक्ष्मी जोशी	अ. न. पा. ७ ऐरीगाउ	९७४९४५४२६८
४२	कलावती भट्ट	अ. न. पा. ७ पोखरा	९८४८६५२३२४
४३	सिता भट्ट	अ. न. पा. ७ ऐरीगाउ	९८४८९७२९४४
४४	मन्जु ऐरी	अ. न. पा. ७ ऐरीगाउ	९८४८८९४२८७
४५	इन्द्र ताम्राकार	अ. न. पा. ७ ओखरमुनी	९८४२८७४९३२
४६	देवकी बोहरा	अ. न. पा. ७ रौतगाउ	९८४९६६०९९२

१४३


४७	पति राम वि.क.	अ. न. पा. ७ भाटसिरोला	९८४८७६९९६६
४८	नरेन्द्र कैनी	अ. न. पा. ७ पोखरा	९८६८८६९४९३
४९	खडक ताम्राकार	अ. न. पा. ७ ओखरमुनी	९८२२६३०८९६
५०	सरस्वती भट्टराई	अ. न. पा. ७ भाटसिरोला	९८६०६३८३४२
५१	आरती भट्टराई	अ. न. पा. ७ भाटसिरोला	९८६८८९२३५४
५२	नेहा पार्की	अ. न. पा. ७ पोखरा	९८४७५४०६२४
५३	कवीता भट्टराई	अ. न. पा. ७ भाटसिरोला	९७४८२५००३९
५४	बसन्ती बोहरा	अ. न. पा. ७ रीतगाउ	९८६५७३२२५९
५५	शोभा कैनी	अ. न. पा. ७ पोखरा	९८६६७०५९५८
५६	ललीता कैनी	अ. न. पा. ७ पोखरा	९८६६५९३६५२
५७	पार्वती ओझा	अ. न. पा. ५ जिलोडा	९७६२८४३७४०
५८	सरस्वती पाठक	अ. न. पा. ५ जिलोडा	९८४२९९७००७
५९	देवकी महर	अ. न. पा. ५ किर्तिपुर	९८६७४९३२९४
६०	भावना पन्त	अ. न. पा. ५ भिकर्काली	९७४५५९२५८२
६१	सृजना गहतराज	अ. न. पा. ५	९८४२२०७४४९
६२	डम्मर राज ओझा	अ. न. पा. ५ जिलोडा	९८४०४४६४८९
६३	लोकेन्द्र शाहु	अ. न. पा. ५ भिकर्काली	९८४८८६३४३५
६४	मोहित कालाखाती	अ. न. पा. ५ खलङ्गा	९८९२७६४४२५
६५	सस्मिता तोलाङ्गी	अ. न. पा. ५ खलङ्गा	९८००६२९४३०
६६	कल्पना नागरी	अ. न. पा. ५ खलङ्गा	९८०६४९९७६२
६७	हिरा शाहु	अ. न. पा. ५ भिकर्काली	९८४७०९७०९४
६८	श्रीषा राना	अ. न. पा. ५	९८६३४५००००
६९	सिर्जना सिजापती	अ. न. पा. ५	९८९२७४४५५५
७०	शान्ती सदासंकर	अ. न. पा. ५	९८२९६८२७००
७१	मदन राज रोस्यारा	अ. न. पा. ५	९८४९८३०५२८
७२	रमेश बहादुर शाहु	अ. न. पा. ५	९८०९४०५७५२
७३	राजन जैरु	अ. न. पा. ५	९७४२५९३४५४
७४	सुरज जैरु	अ. न. पा. ५	९८६६९०४२९०
७५	लक्ष्मी ओझा	अ. न. पा. ५	९८४८८२६९००
७६	धर्म राज पाठक	अ. न. पा. ५	९८४४८५०३०२
७७	कल्पना भुकाळ	अ. न. पा. ५	९८६९५९२४९९



 १४४








७८	सिमा पन्त	अ. न. पा. ५	९८६५९७३३७०
७९	सृष्टि सिनाल	अ. न. पा. ५	९८२२६९९६३९
८०	सरोज तोलाङ्गी	अ. न. पा. ५	९८६८७८५९९८
८१	सुनिता शाह	अ. न. पा. ५	९७४८८८०८९३
८२	सुरेन्द्र शाह	अ. न. पा. ५	९८४७९२७९९४
८३	रमेश राज ओझा	अ. न. पा. ५	९८४८८०३२८८
८४	तारा दमाई	अ. न. पा. ५	९७६२७८५५६२
८५	शिवा ओझा	अ. न. पा. ५	९८६३५७६८९३
८६	ससिता कार्की	अ. न. पा. ५	९८००६५३८८३
८७	जानकी वि.क.	अ. न. पा. ५	९८६८३६८९०८
८८	हेम राज पाठक	अ. न. पा. ५	९७४२२५५८२५
८९	भुवन राज ओझा	अ. न. पा. ५	९८४७९२७९९४

प्राथमिक उपचार तालिमप्राप्त स्वयंसेवकहरु अमरगढी नगरपालिका


सिं.नं.	नामथर	ठेगाना	सम्पर्क नं.
१	यसोदा देवी ऐरी	पोखरा ऐरीगाउ	९८४७९४५२७६
२	शान्ती केनी	पोखरा	९८४८८५९७४०
३	केशव बोहरा	राउतगाउ	९८४२८८३७३५
४	शुबास ताम्राकार	पोखरा	९८४८८०९४४०
५	रमेश भट्टराई	पोखरा	९८४८४९९८०९
६	जानकी बाहुन	खलङ्गा	९८६५९९८९९५
७	हरिना ऐरी	ऐरीगाउ	९७४९७८३२७३
८	भागरथी खत्री	जोशीगाउ	९८६९५९३९३७
९	यसोदा भट्टराई	भाटसिरोला	९८४८२३९०६९
१०	सानु वि.क.	भाटसिरोला	९७४६२४६०६९
११	धना अवस्थी भट्ट	पोखरा	९८४८७०७९९७
१२	प्रिन्जल बोहरा	राउतगाउ	९८४८४७३९६०
१३	जमुना कुमारी बोहरा	सल्लागाउ	९८६४७७०९९३
१४	धौली देवी दमाई	जोशीगाउ	९८४८७२२६२९




 १४५

१५	पुजा पनेरु	पोखरा	९७६५५३६८७८
१६	बसन्ती भण्डारी	पोखरा	९७४५५९२६३३
१७	लिला देवी भण्डारी		९८४८८७०७५९
१८	जानकी कुमारी विष्ट		९८६८७३७५५९
१९	दिनेश जोशी		९८४८७७७९०४
२०	पुस्कार राज भट्ट	पोखरा ऐरीगाउ	९८४८७२८८७८
२१	दिपक कैनी	पोखरा	९८५९६८२५६९
२२	सुरेश बोहरा		९८६८७६९२७५
२३	सरस्वती बोगटी भण्डारी	भटगाउ	९८४८७०७८९८
२४	लाल मनि ओझा	अमरगढी नगरपालीका ५	९८४८७६९२५६
२५	हरिना बुढा	अमरगढी ५	९८६५७०४९५२
२६	मैना धापा	अमरगढी ५	९८४८७०२४२४
२७	सिर्जना सिजापती	अमरगढी ५	९८९२७४४५५५
२८	भुमीका सिजापती	अमरगढी ५	९८४३७९४९८५
२९	टेक राज जोशी	अमरगढी ५	९८४८८९५८३३
३०	प्रमीला तोलाङ्गी	अमरगढी ५	९८४८८०२४४९
३१	सरस्वती पौडेल	अमरगढी ५	९८९०६३९७८०
३२	बिस्ना कु. खाती ऐर	अमरगढी ५	९८४८८९४५३९
३३	संगीता नगरकोटी	अमरगढी ५	९८४७९४५९५५
३४	चन्द्रा पन्त	अमरगढी ५	९८४२८९९३२९
३५	तुल्झा तोलाङ्गी	अमरगढी ५	९८०५७८९४६६
३६	रेखा भट्ट	अमरगढी ५	९८६६५४२९६३
३७	मोहन राज पाठक	अमरगढी ५	९८४८९८९७७९
३८	भिम बहादुर ऐर	अमरगढी ८	९८४८४०२४२२
३९	दिपक राज ओझा	अमरगढी ५	९८६८८६७०८८
४०	दिप्ती जैरु	अमरगढी ५	९७६५५८०७५८
४१	जान् श्रीमाल	अमरगढी ५	९७४८८५९७६७



 १४६





४२	सुजिता जैरु	अमरगढी ५	९७४९९६०३९३
४३	प्रेम राज पाठक	अमरगढी ५	९८४८७६५६९२
४४	करिश्मा जैरु	अमरगढी ५	९८४८०२२७८४
४५	मन्जु बयलकोटी	अमरगढी ५	९८४८८०५६५९
४६	शान्ति जैरु	अमरगढी ५	९८०९४३७६४०
४७	धनेश्वरी ओभ्ता	अमरगढी ५	९७६४२५५४९९
४८	सिर्जना तोलाङ्गी	अमरगढी ५	९८२८७४८७४४

ब्रुत लेखाजोखा सर्वेक्षण (IRA) तालिमप्राप्त स्वयंसेवकहरु अमरगढी नगरपालिका

सि.नं.	नामथर	ठेगाना	सम्पर्क नं.
1	राजु तामाङ्ग	अमरगढी ९ दह	९८४९०६४४४९
2	नरेन्द्र सिंह बोहरा	अमरगढी ५ डडेल्धुरा	९८०९४७५९६८
3	सम्भरना पाण्डेय	अमरगढी ५ डडेल्धुरा	९८४८७८६९९६
4	इन्द्र खड्का	अमरगढी ७ डडेल्धुरा	९८४८८९९५४५
5	द्रोपती जोशी	अमरगढी ७ डडेल्धुरा	९८४९६५८०९९
6	चक्र बोहरा	प्रहरी चौकी पोखरा	९८४४९४००७०
7	विशाल शाह	अमरगढी ७ पोखरा	९८६४७७०४७८
8	रचित केनी	अमरगढी ७ डडेल्धुरा	९८६५९८६६८५
9	लक्ष्मी प्रसाद अवस्थी	नवदुर्गा ५ डडेल्धुरा	९८४८८४६००६
10	दिपेन्द्र बहादुर चन्द	प्रहरी चौकी पोखरा	९८६०५९५३८०
11	नरपता सेटी	अमरगढी ३ डडेल्धुरा	९८४०४७६३४७
12	सुनिता भण्डारी	अमरगढी ७ डडेल्धुरा	९८४२४७३४९९
13	सुजीता जैरु	अमरगढी ५ डडेल्धुरा	९८४८७७६९३८
14	मन्धरी कुमारी बोहरा	अमरगढी ७ डडेल्धुरा	९८६५८९३९३२
15	आरती भट्टराई	अमरगढी ७ पोखरा	९८६८८९२३५४
16	प्रकाश भाट	अमरगढी ७ पोखरा	९८६५७९८०८२
17	नवराज जोशी	अमरगढी ७ पोखरा	९८४८८८४४९८
18	वसन्ती केनी	अमरगढी ७ पोखरा	९८६४६२६५३२
19	लक्ष्मण ऐरी	अमरगढी ७ पोखरा	९८४८८३९०९९
20	संगीता केनी	अमरगढी ७ पोखरा	९८६८७०८४४३

987

Handwritten signatures and marks are present below the table, including a large signature on the left and several smaller ones on the right.


21	नवराज पनेरु	रेडियो सुदुरआवाज	९८४८४००८९०
22	राजेन्द्र प्रसाद जोशी	अमरगढी २ डडेलधुरा	९८५१०५०८८२
23	करन बोहरा	अमरगढी ११ डडेलधुरा	९८५१३२०९७०
24	लक्ष्मी खर्कवाल	अमरगढी ७ डडेलधुरा	९८४८७७४०६२
25	मदन सिंह महर		९८६४८५१४६४
26	महाबिर सिंह बोहरा		९८६८७२५५१९
27	लोकेन्द्र धामी		९८४८९७१८९१
28	टेक राज जोशी	अमरगढी ५ डडेलधुरा	८७४८८९५८३३
29	सन्जिव बटाला	डडेलधुरा नं गुल्म	९८४०६१९२१३
30	प्युठ जित बहादुर रिमाल	दह व्यारेक श्री रणबम गण	९८४१०९४२९६
31	भिम बहादुर शाहु	अमरगढी ५ डडेलधुरा	९८६५५३५४४८
32	रमेश राज ओझा	अमरगढी ५ डडेलधुरा	९८४८८०३२८८
33	श्रीषा राना	अमरगढी ५ डडेलधुरा	९८६३४५००००
34	जानकी बि. क.	अमरगढी ५ डडेलधुरा	९८६८८९१५१९
35	बिजय जैरु	अमरगढी ५ डडेलधुरा	थ/क
36	चन्द्रा पन्त	अमरगढी ५ डडेलधुरा	९८४२८१९३२९
37	हरिना गरुड	अमरगढी ५ डडेलधुरा	९८६५७०४९५०
38	संगीता नगरकोटी	अमरगढी ५ डडेलधुरा	९८४७१४५१५५
39	गणेश प्रशाद पाठक	अमरगढी ५ डडेलधुरा	९८४८८०५४४५
40	दिपक राज पाठक	अमरगढी ५ डडेलधुरा	९८४८७६७०४८
41	भिम बहादुर ऐर	अमरगढी ५ डडेलधुरा	९८४८७०२४२२
42	ममता भट्ट	अमरगढी ५ डडेलधुरा	९८४८५४७१५८
43	भुमीका सिजापती	अमरगढी ५ डडेलधुरा	९८४३७१४३८५
44	प्रमीला तोलाङ्गी	अमरगढी ५ डडेलधुरा	९८०५७८१४६६
45	देबकी पाठक	अमरगढी ५ डडेलधुरा	९८४८७६८८१०
46	बिस्ना भट्ट	अमरगढी ५ डडेलधुरा	९८४८९८५०५५
47	दान बहादुर साउद	अमरगढी ९ डडेलधुरा	९८४८७१०७०४
48	हिरा शाही	अमरगढी ५ डडेलधुरा	९८६५७४८८१३
49	तुलसी भट्ट	अमरगढी ५ डडेलधुरा	९८६३०९००४५
50	बिष्णु देवी अवस्थी	अमरगढी ५ डडेलधुरा	९८४७१४५१५४
51	गोबिन्द राज जोशी	रेडक्रस डडेलधुरा	९८४८७३१८००

१४८

अनुसूची-१९

जिल्ला विपद् व्यवस्थापन समितिको मिति २०८१।०२।२७ गतेको बैठकको निर्णयको प्रतिलिपि

- १) मिति २०८०।१०।२८ को जिल्ला विपद् व्यवस्थापन समितिको बैठकको निर्णय अनुसार यस जिल्लाको जिल्ला विपद् पूर्व तयारी तथा प्रतिकार्य योजना २०८१ लाई समयानुकूलन परिमार्जन गर्न गठित उप समितिले परिमार्जन गरी तयार पारेको DPRP का सम्बन्धमा यस बैठकबाट प्राप्त सुझावहरु समेत समावेश गरी पारित गर्ने निर्णय गरियो । DPRP परिमार्जन तथा छपाई गर्न आर्थिक/प्राविधिक सहयोग गर्ने यस जिल्ला स्थित ग्रामिण महिला विकास तथा एकता केन्द्र रुडुक डडेल्धुरा/UNDP सुपर परियोजना र एकीकृत विकास समाज डडेल्धुरालाई धन्यवाद दिने निर्णय गरियो ।
- २) डडेल्धुरा जिल्लाका लागि तयार पारिएको मनसुन जन्य विपद् पूर्वतयारी तथा प्रतिकार्य योजना, २०८१ बैठकमा विस्तृत छलफल भयो । उपरोक्तानुसार तयार पारिएको मनसुन जन्य विपद् पूर्वतयारी तथा प्रतिकार्य योजना, २०८१ लाई स्वीकृत गर्ने र उक्त कार्ययोजना वमोजिम तोकिएका जिम्मेवार निकायहरुले सम्बन्धित निकायहरु संगको सहयोग र समन्वयमा तत्काल कार्यान्वयन गर्ने निर्णय गरियो ।
- ३) यस जिल्लाको आलिताल गा.पा. ले ८६ जना बाढी पहिरो पिडित व्यक्तिहरुको घर पुनरनिर्माण, प्रवलीकरण तथा पुनस्थापनाका लागि विपद् प्राधिकरणले तयार पारेको प्रणालीमा प्रविष्ट भएको देखिए तापनि राष्ट्रिय विपद् जोखिम न्यूनिकरण तथा व्यवस्थापन प्राधिकरणबाट पुनस्थापना तर्फको लाभग्राही हाल बसोबास गरिरहेको जग्गाको भौगर्भिक अध्ययन एकिन हुन नसकेको हुदा सो एकिन गरी दिन हुन राष्ट्रिय विपद् जोखिम न्यूनिकरण तथा व्यवस्थापन प्राधिकरणलाई अनुरोध गर्ने र यसै वर्षको मनसुनी वर्षाको कारण गन्यापधुरा गा.पा.का शेर बहादुर देउवा, गोपाल बहादुर देउवा, चन्द्रा देवी देउवा र लक्ष्मी देवी देउवा समेतका ४ जना व्यक्तिहरुको घर पुर्ण रुपले क्षति भएकाले निजहरुलाई मनसुनजन्य विपद् प्रभावित निजी आवास पुर्ननिर्माण तथा पुनस्थापना अनुदान कार्यविधी, २०७७ अनुसार निजी आवास पुर्ननिर्माणका लागि स्थानीय विपद् व्यवस्थापन समितिबाट सिफारिस भई आएको निजहरुको निजी आवास पुर्ननिर्माण र प्रवलीकरणका लागि श्री राष्ट्रिय विपद् जोखिम न्यूनिकरण तथा व्यवस्थापन प्राधिकरणमा सिफारिस गरी पठाउने निर्णय गरियो ।
- ४) यस वर्षको मनसुन निकट भविश्यमा नै शुरु हुने र अन्य वर्षको तुलनामा बढी वर्षा हुने अनुमान गरिएको जिल्लाको भित्री मधेस लगायतका अन्य स्थानहरु समेत बाढी/पहिरोको उच्च जोखिममा रहेको हुँदा बाढी/पहिरो बाट जोखिममा रहेका स्थानमा बसोबास गर्ने जनता तथा स्थानीय तहहरुलाई पूर्ण रुपमा सचेतना अपनाउन तथा बाढीपहिरो लगायतका विपद् एवं माहामारी आईहालेमा तुरुन्त उद्धार, पुनस्थापना तथा राहत लगायतका कार्यमा जुट्न एवं जिल्ला स्थित सुरक्षा निकाय, नेपाल रेडक्रस सोसाइटी, स्थानीय तथा जिल्ला विपद् व्यवस्थापन समितिसँग समन्वय गरी उद्धार, पुनस्थापना तथा राहत लगायतका कार्य गर्न सम्पूर्ण जनसमुदाय, स्थानीय तह, राजनैतिक दल, पत्रकार, उद्योग वाणिज्य संघ, नागरिक समाज, सुरक्षा निकाय, विपद्सँग सम्बन्धित गै.स.स. लगायत सम्बद्ध सबैलाई अनुरोध गर्ने निर्णय गरियो ।
- ५) बाढी पहिरो आगजनी तथा हावाहुरी लगायत अन्य विपद् प्रकोपका कारण क्षति भएका विद्यालय, खानेपानी, सिंचाई, स्वास्थ्य चौकीका जस्ता सार्वजनिक संरचना र योजनामा पुगेको क्षति पुर्ननिर्माण तथा पुनस्थापनाका लागि कार्य गर्न बजेटको सिमा भित्र रहि काममा दोहोरो नपर्ने गरी सम्बन्धित विषयगत कार्यालयहरुले गर्ने व्यवस्था मिलाउने निर्णय गरियो ।
- ६) २०८०।०९।१८ गते देखि २०८१ जेष्ठ २५ गतेसम्म विभिन्न विपद्जन्य घटनामा परी, प्रहरी कार्यालयको मुचुल्का र स्थानीय तहबाट भएका सिफारिसका आधारमा जिल्ला प्रशासन कार्यालय, डडेल्धुराबाट राहत स्वरुप १७ घर परिवारलाई वितरण गरिएको रु. १,६८,०००/- समर्थन गर्ने निर्णय गरियो ।

 १४९

७) जिल्ला प्रशासन कार्यालय डडेल्धुराका सहायक प्रमुख जिल्ला अधिकारीको संयोजकत्वमा देहाय बमोजिमको जिल्ला विपद् सहायता कक्ष (District Disaster Help Desk, DDHD) स्थापना गर्ने र स्थानीय स्तरमा स्थानीय तहका प्रमुख प्रशासकीय अधिकृतको संयोजकत्वमा स्थानीय विपद् सहायता कक्ष (Local Disaster Help Desk, LDHD) स्थापना गरी सो को जानकारी जिल्ला विपद् व्यवस्थापन समितिलाई उपलब्ध गराउन हुन यस जिल्लाका सबै स्थानीय तहहरूलाई अनुरोध गर्ने निर्णय गरियो ।

निम्न:

- सहायक प्रमुख जिल्ला अधिकारी, जिल्ला प्रशासन कार्यालय, डडेल्धुरा -संयोजक
- जिल्ला स्थित सबै सुरक्षा निकायका अधिकृत स्तका प्रतिनिधि -सदस्य
- नेपाल रेडक्रस सोसाइटीका जिल्ला प्रतिनिधि -सदस्य
- उद्योग वाणिज्य संघ डडेल्धुराका प्रतिनिधि -सदस्य
- पत्रकार महासंघ डडेल्धुराका अध्यक्ष -सदस्य
- नागरिक समाज डडेल्धुराका प्रतिनिधि -सदस्य
- जिल्ला आपतकालिन कार्य सञ्चालन केन्द्रका प्रतिनिधि -सदस्य सचिव

८) स्थानीय तहहरू बजेट तर्जुमाको चरणमा रहेकाले आगामी आ.व.मा विपद्का लागि आवश्यक सामग्री खरिद गर्न, जनशक्ति क्षमता विकास गर्न, सामुदाय स्तरमा विपद् व्यवस्थापन समिति गठन गरी परिचालन गर्न, सचेतनामुलक कार्यक्रम सञ्चालन गर्न आवश्यक बजेट विनियोजन गर्न सबै स्थानीय तहहरूलाई अनुरोध गर्ने ।

९) विपद् पश्चातको प्रतिकार्य, पुनर्लाभ र पुनस्थापना कार्यमा जिल्ला भित्रका सबै सरकारी र गैरसरकारी संस्थाको श्रोत साधन र जनशक्ति परिचालनको लागि प्रतिवद्धता व्यक्त गरियो ।


Handwritten signatures and stamps are present below the text, including a date stamp: ०२०८१/०२/२०

सन्दर्भ सूची:

- नेपालको संविधान, २०७२
- विपद् जोखिम न्यूनीकरण तथा व्यवस्थापन ऐन, २०७५
- जिल्ला विपद् पूर्वतयारी योजना मार्गदर्शन २०६७ (पहिलो संशोधन २०७६)
- विपद् पूर्वतयारी तथा प्रतिकार्य योजना, डडेल्धुरा, २०७९
- न.पा. र गा.पा.का विपद् व्यवस्थापन संग सम्बन्धित दस्तावेजहरु
- न.पा. तथा गा.पा. का वेवसाईटहरु


D
my





D
my